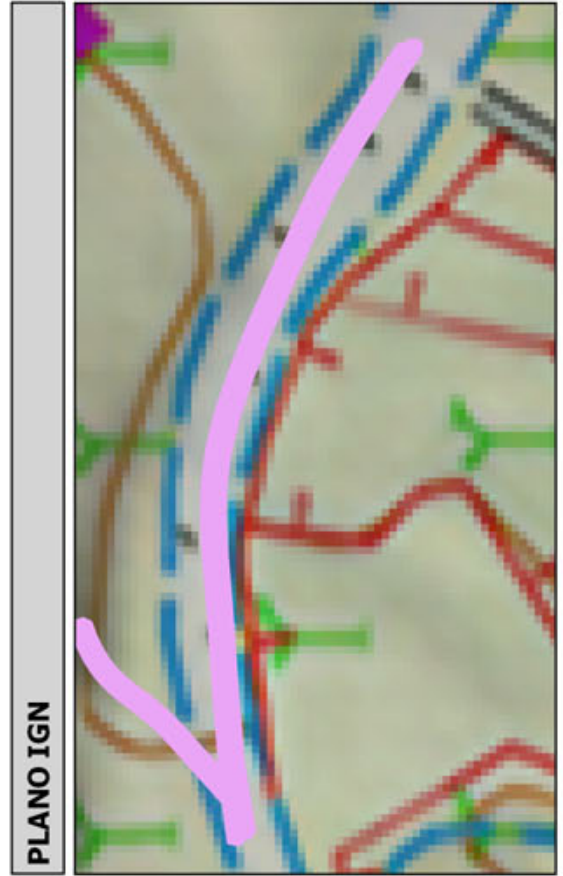
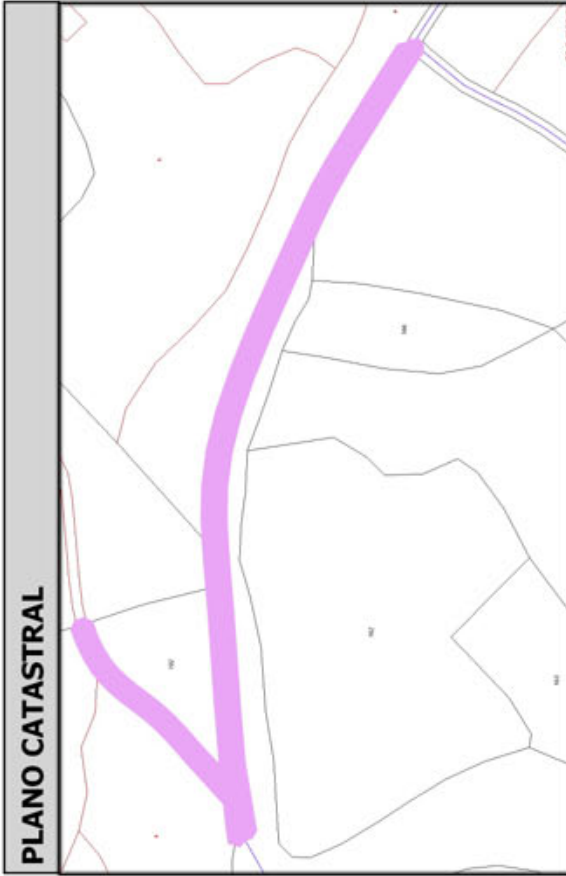
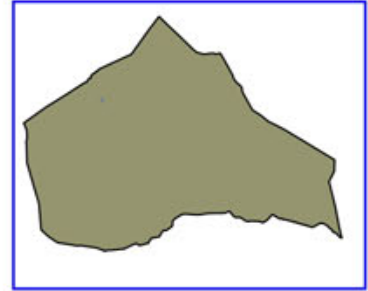




Inventario municipal de caminos

IDENTIFICACIÓN	
Camino 0509030	Orden Inventario 877
Nombre CAMINO SIN NOMBRE	
Referencia catastral 04053A00509030	
Referencias catastrales afectadas:	
Epígrafe: INMUEBLES	Calificación: DOMINIO
Subepígrafe: CAMINOS RURALES	Uso: PUBLICO
DESCRIPCIÓN	
Longitud: 276.0183 Anchura: 2.123326 Superficie: 586	Categoría 4
Inicio:	
Final:	
Descripción:	
Otra información:	
Camino afectado por vía pecuaria:	
Nombre vía pecuaria:	
Observaciones:	




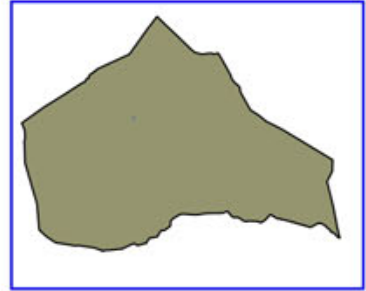
Código Seguro De Verificación:	8o0ngwOvP3GPW+Yv+mz1VA==	Estado	Fecha y hora
Firmado Por	Concepcion Pajarón Fernandez - Secretario/a Ayuntamiento Huercal Overa	Firmado	21/06/2016 13:57:07
Observaciones		Página	1/332
Url De Verificación	https://ov.dipalme.org/verifirmav2/		





Inventario municipal de caminos

IDENTIFICACIÓN	
Camino 1009068	Orden Inventario 878
Nombre CAMINO SIN NOMBRE	
Referencia catastral 04053A01009068	
Referencias catastrales afectadas:	
Epígrafe: INMUEBLES	Calificación: DOMINIO
Subepígrafe: CAMINOS RURALES	Uso: PUBLICO
DESCRIPCIÓN	
Longitud: 197.3069 ; Anchura: 2.964349	Superficie: 585
Inicio:	Categoría 4
Final:	
Descripción:	
Otra información:	
Camino afectado por vía pecuaria:	
Nombre vía pecuaria:	
Observaciones:	



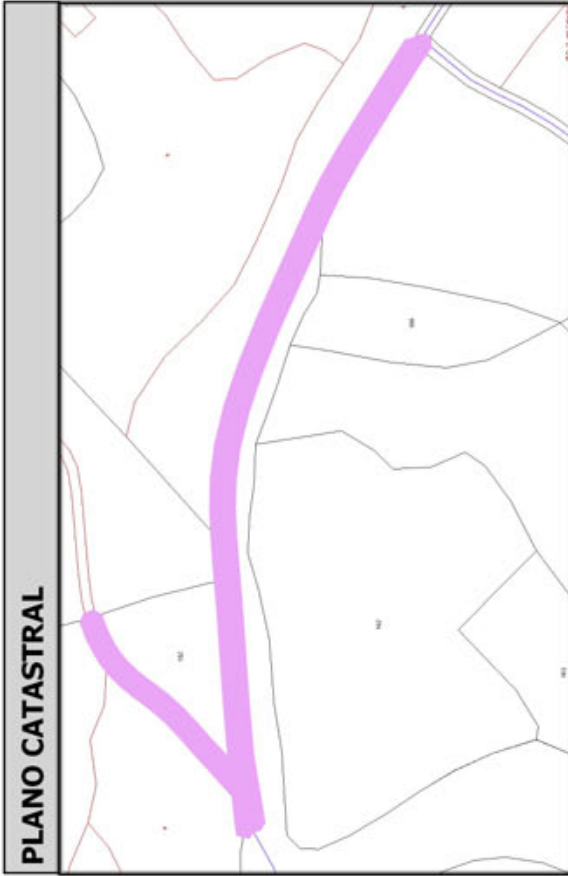
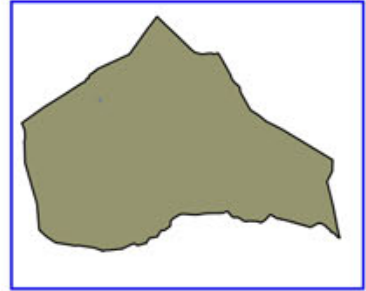
Código Seguro De Verificación:	8o0ngwOvP3GPW+Yv+mz1VA==	Estado	Fecha y hora
Firmado Por	Concepcion Pajarón Fernandez - Secretario/a Ayuntamiento Huercal Overa	Firmado	21/06/2016 13:57:07
Observaciones		Página	2/332
Url De Verificación	https://ov.dipalme.org/verifirmav2/		





Inventario municipal de caminos

IDENTIFICACIÓN	
Camino 0609043	Orden Inventario 879
Nombre CAMINO SIN NOMBRE	
Referencia catastral 04053A00609043	
Referencias catastrales afectadas:	
Epigrafe: INMUEBLES	Calificación: DOMINIO
Subepigrafe: CAMINOS RURALES	Uso: PUBLICO
DESCRIPCIÓN	
Longitud: 276.22161 Anchura: 2.113503 Superficie: 584	Categoría 4
Inicio:	
Final:	
Descripción:	
Otra información:	
Camino afectado por vía pecuaria:	
Nombre vía pecuaria:	
Observaciones:	



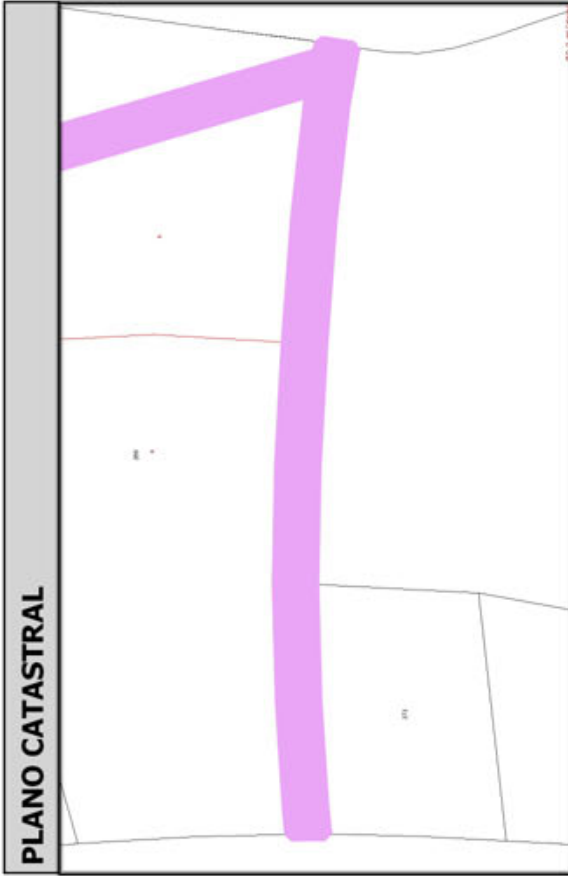
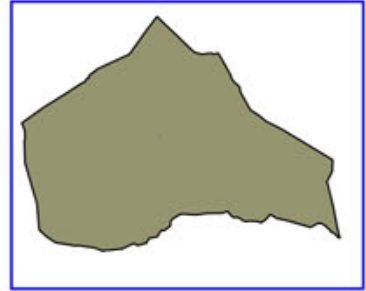
Código Seguro De Verificación:	8o0ngwOvP3GPW+Yv+mz1VA==	Estado	Fecha y hora
Firmado Por	Concepcion Pajarón Fernandez - Secretario/a Ayuntamiento Huercal Overa	Firmado	21/06/2016 13:57:07
Observaciones		Página	3/332
Url De Verificación	https://ov.dipalme.org/verifirmav2/		





Inventario municipal de caminos

IDENTIFICACIÓN	
Camino 5609069	Orden Inventario 880
Nombre CAMINO SIN NOMBRE	
Referencia catastral 04053A05609069	
Referencias catastrales afectadas:	
Epígrafe: INMUEBLES	Calificación: DOMINIO
Subepígrafe: CAMINOS RURALES	Uso: PUBLICO
DESCRIPCIÓN	
Longitud: 122.0178 Anchura: 4.776849 Superficie: 583	Categoría 4
Inicio:	
Final:	
Descripción:	
Otra información:	
Camino afectado por vía pecuaria:	
Nombre vía pecuaria:	
Observaciones:	




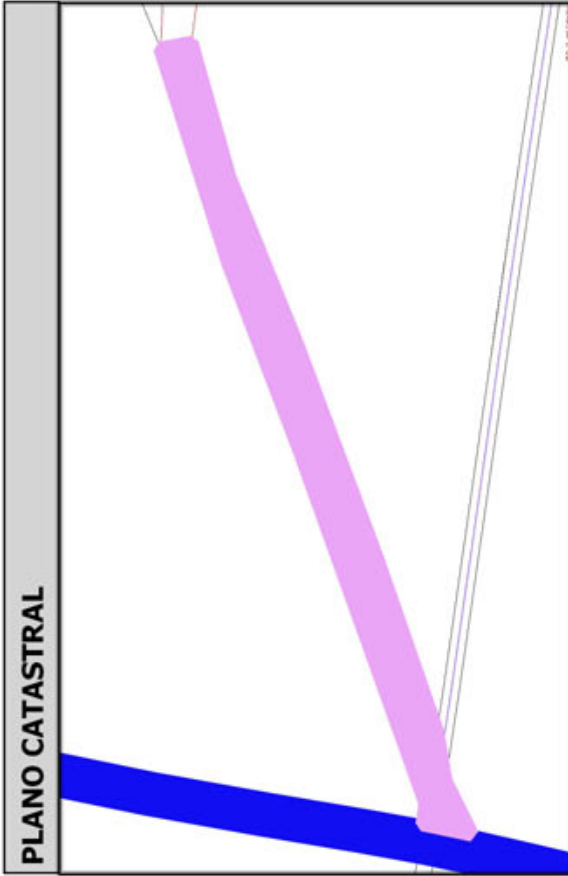
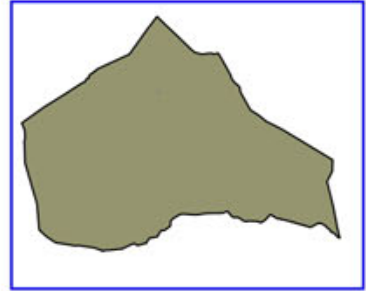
Código Seguro De Verificación:	8o0ngwOvP3GPW+Yv+mz1VA==	Estado	Fecha y hora
Firmado Por	Concepcion Pajarón Fernandez - Secretario/a Ayuntamiento Huercal Overa	Firmado	21/06/2016 13:57:07
Observaciones		Página	4/332
Url De Verificación	https://ov.dipalme.org/verifirmav2/		





Inventario municipal de caminos

IDENTIFICACIÓN	
Camino 1609018	Orden Inventario 881
Nombre CAMINO SIN NOMBRE	
Referencia catastral 04053A01609018	
Referencias catastrales afectadas:	
Epigrafe: INMUEBLES	Calificación: DOMINIO
Subepigrafe: CAMINOS RURALES	Uso: PUBLICO
DESCRIPCIÓN	
Longitud: 125.9688t Anchura: 4.608944 Superficie: 581	Categoría 4
Inicio:	
Final:	
Descripción:	
Otra información:	
Camino afectado por vía pecuaria:	
Nombre vía pecuaria:	
Observaciones:	



Código Seguro De Verificación:	8o0ngwOvP3GPW+Yv+mz1VA==	Estado	Fecha y hora
Firmado Por	Concepcion Pajarón Fernandez - Secretario/a Ayuntamiento Huercal Overa	Firmado	21/06/2016 13:57:07
Observaciones		Página	5/332
Url De Verificación	https://ov.dipalme.org/verifirmav2/		

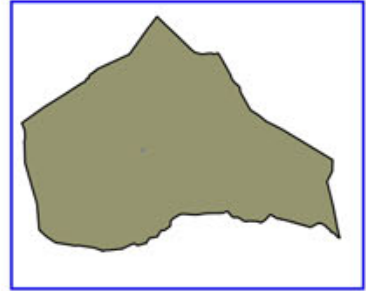




Excmo.
Ayuntamiento
Huércal-Overa

Inventario municipal de caminos

IDENTIFICACIÓN	
Camino 6609049	Orden Inventario 882
Nombre CAMINO SIN NOMBRE	
Referencia catastral 04053A06609049	
Referencias catastrales afectadas:	
Epígrafe: INMUEBLES	Calificación: DOMINIO
Subepígrafe: CAMINOS RURALES	Uso: PUBLICO
DESCRIPCIÓN	
Longitud: 136.1133 Anchura: 4.262621 Superficie: 580 Categoría 4	
Inicio:	
Final:	
Descripción:	
Otra información:	
Camino afectado por vía pecuaria:	
Nombre vía pecuaria:	
Observaciones:	



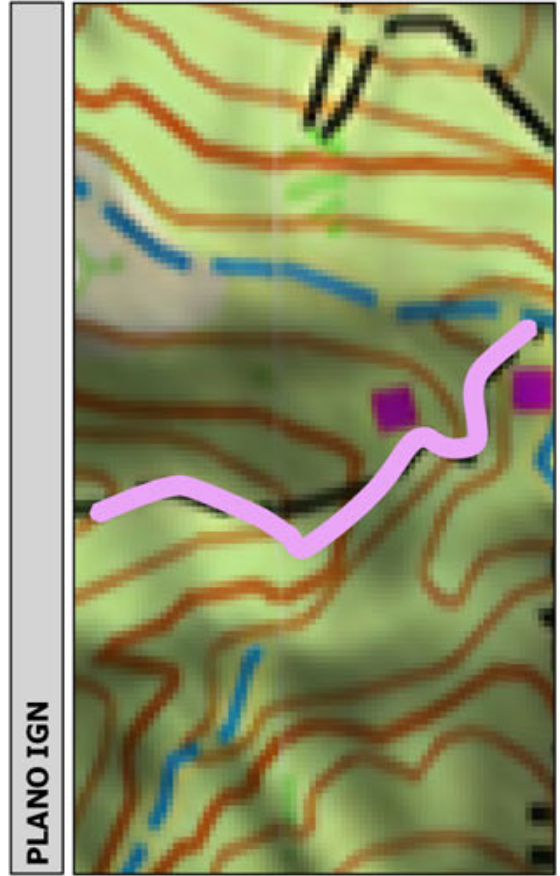
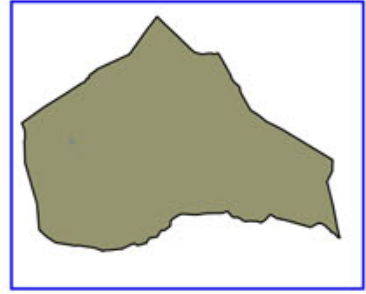
Código Seguro De Verificación:	8o0ngwOvP3GPW+Yv+mz1VA==	Estado	Fecha y hora
Firmado Por	Concepcion Pajarón Fernandez - Secretario/a Ayuntamiento Huercal Overa	Firmado	21/06/2016 13:57:07
Observaciones		Página	6/332
Url De Verificación	https://ov.dipalme.org/verificarmav2/		





Inventario municipal de caminos

IDENTIFICACIÓN	
Camino 5309090	Orden Inventario
Nombre CAMINO SIN NOMBRE	883
Referencia catastral 04053A05309090	
Referencias catastrales afectadas:	
Epigrafe: INMUEBLES	Calificación: DOMINIO
Subepigrafe: CAMINOS RURALES	Uso: PUBLICO
DESCRIPCIÓN	
Longitud: 240.5261	Anchura: 2.408730 Superficie: 579
Inicio:	Categoría 4
Final:	
Descripción:	
Otra información:	
Camino afectado por vía pecuaria:	
Nombre vía pecuaria:	
Observaciones:	



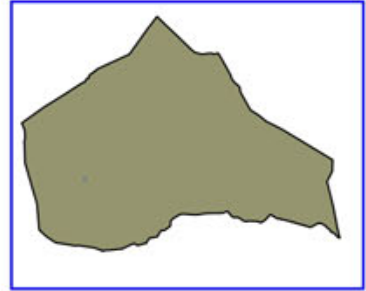
Código Seguro De Verificación:	8o0ngwOvP3GPW+Yv+mz1VA==	Estado	Fecha y hora
Firmado Por	Concepcion Pajarón Fernandez - Secretario/a Ayuntamiento Huercal Overa	Firmado	21/06/2016 13:57:07
Observaciones		Página	7/332
Url De Verificación	https://ov.dipalme.org/verifirmav2/		





Inventario municipal de caminos

IDENTIFICACIÓN	
Camino 6509030	Orden Inventario 884
Nombre CAMINO SIN NOMBRE	
Referencia catastral 04053A06509030	
Referencias catastrales afectadas:	
Epigrafe: INMUEBLES	Calificación: DOMINIO
Subepigrafe: CAMINOS RURALES	Uso: PUBLICO
DESCRIPCIÓN	
Longitud: 181.6733 Anchura: 3.176366 Superficie: 577	Categoría 4
Inicio:	
Final:	
Descripción:	
Otra información:	
Camino afectado por vía pecuaria:	
Nombre vía pecuaria:	
Observaciones:	



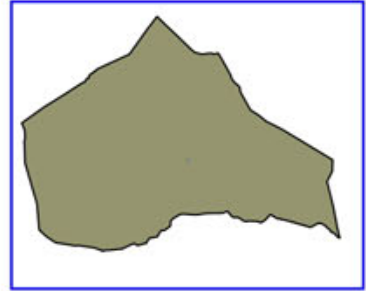
Código Seguro De Verificación:	8o0ngwOvP3GPW+Yv+mz1VA==	Estado	Fecha y hora
Firmado Por	Concepcion Pajarón Fernandez - Secretario/a Ayuntamiento Huercal Overa	Firmado	21/06/2016 13:57:07
Observaciones		Página	8/332
Url De Verificación	https://ov.dipalme.org/verifirmav2/		





Inventario municipal de caminos

IDENTIFICACIÓN	
Camino 6109059	Orden Inventario 885
Nombre CAMINO SIN NOMBRE	
Referencia catastral 04053A06109059	
Referencias catastrales afectadas:	
Epígrafe: INMUEBLES	Calificación: DOMINIO
Subepígrafe: CAMINOS RURALES	Uso: PUBLICO
DESCRIPCIÓN	
Longitud: 122.52801 Anchura: 4.712298 Superficie: 577	Categoría 4
Inicio:	
Final:	
Descripción:	
Otra información:	
Camino afectado por vía pecuaria:	
Nombre vía pecuaria:	
Observaciones:	



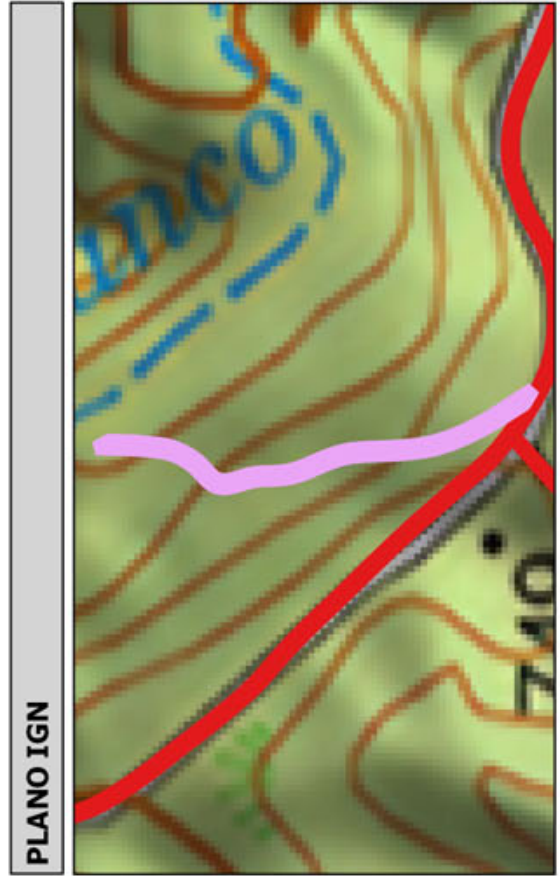
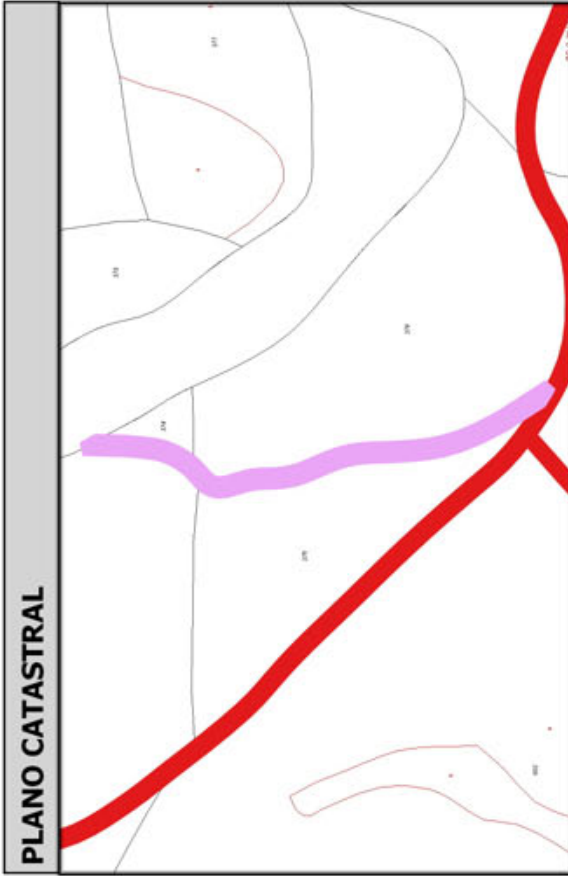
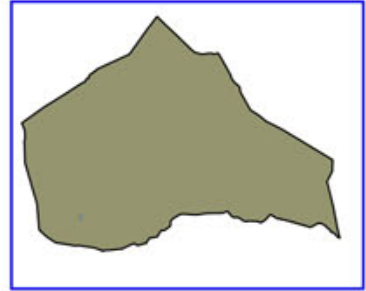
Código Seguro De Verificación:	8o0ngwOvP3GPW+Yv+mz1VA==	Estado	Fecha y hora
Firmado Por	Concepcion Pajarón Fernandez - Secretario/a Ayuntamiento Huercal Overa	Firmado	21/06/2016 13:57:07
Observaciones		Página	9/332
Url De Verificación	https://ov.dipalme.org/verifirmav2/		





Inventario municipal de caminos

IDENTIFICACIÓN	
Camino 4909112	Orden Inventario 886
Nombre CAMINO SIN NOMBRE	
Referencia catastral 04053A04909112	
Referencias catastrales afectadas:	
Epigrafe: INMUEBLES	Calificación: DOMINIO
Subepigrafe: CAMINOS RURALES	Uso: PUBLICO
DESCRIPCIÓN	
Longitud: 189.12841 Anchura: 3.038787 Superficie: 575	Categoría 4
Inicio:	
Final:	
Descripción:	
Otra información:	
Camino afectado por vía pecuaria:	
Nombre vía pecuaria:	
Observaciones:	



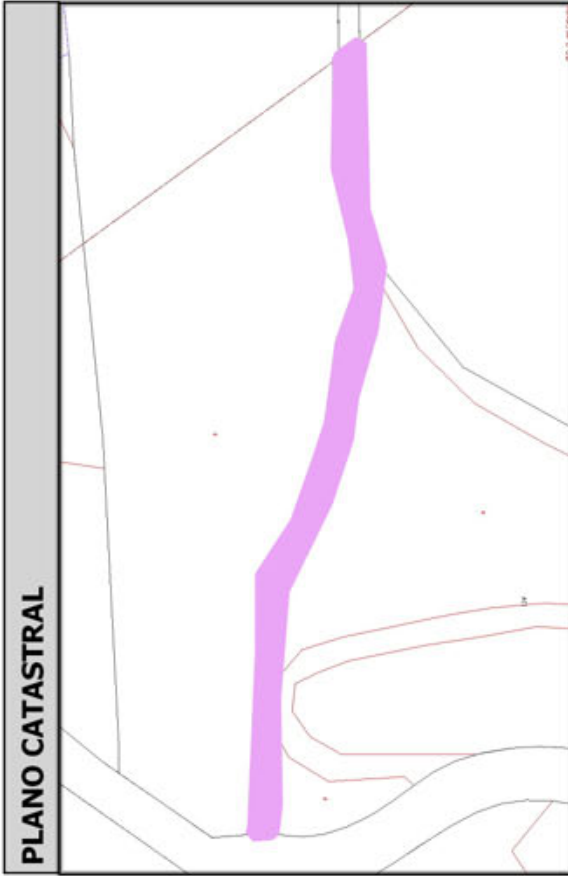
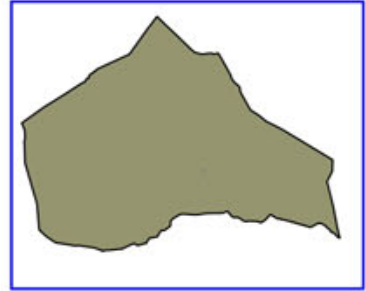
Código Seguro De Verificación:	8o0ngwOvP3GPW+Yv+mz1VA==	Estado	Fecha y hora
Firmado Por	Concepcion Pajarón Fernandez - Secretario/a Ayuntamiento Huercal Overa	Firmado	21/06/2016 13:57:07
Observaciones		Página	10/332
Url De Verificación	https://ov.dipalme.org/verifirmav2/		





Inventario municipal de caminos

IDENTIFICACIÓN	
Camino 3909075	Orden Inventario
Nombre CAMINO SIN NOMBRE	887
Referencia catastral 04053A03909075	
Referencias catastrales afectadas:	
Epígrafe: INMUEBLES	Calificación: DOMINIO
Subepígrafe: CAMINOS RURALES	Uso: PUBLICO
DESCRIPCIÓN	
Longitud: 156.6522 Anchura: 3.610395 Superficie: 566	Categoría 4
Inicio:	
Final:	
Descripción:	
Otra información:	
Camino afectado por vía pecuaria:	
Nombre vía pecuaria:	
Observaciones:	



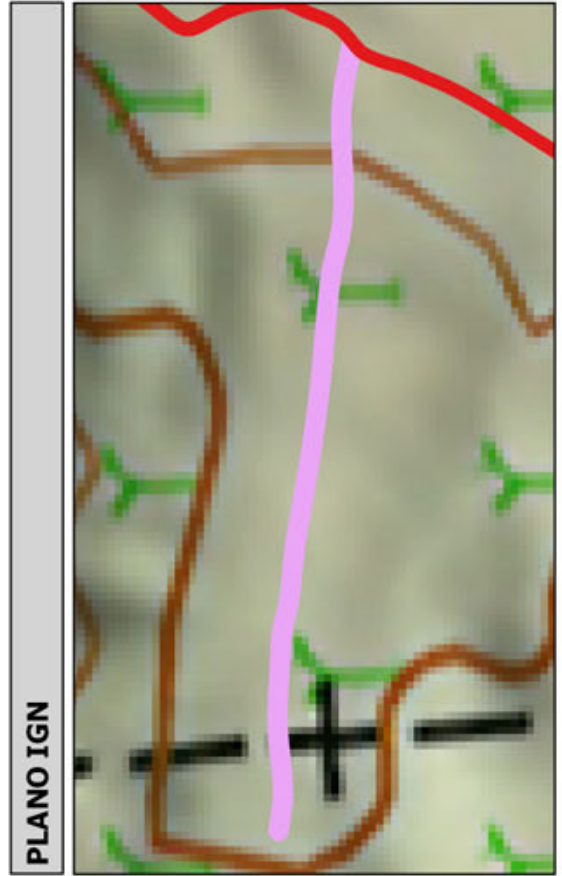
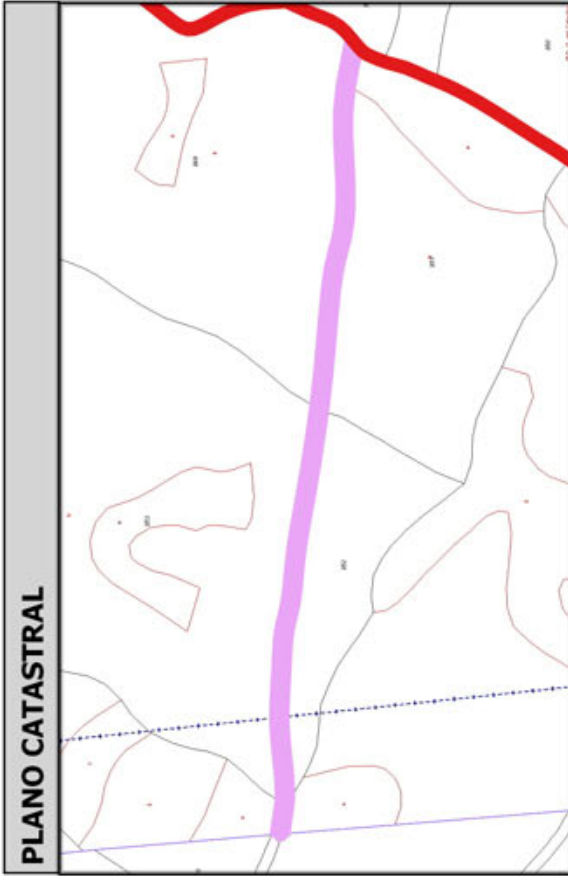
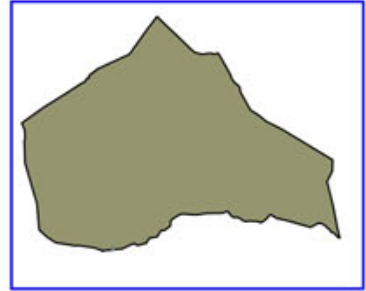
Código Seguro De Verificación:	8o0ngwOvP3GPW+Yv+mz1VA==	Estado	Fecha y hora
Firmado Por	Concepcion Pajarón Fernandez - Secretario/a Ayuntamiento Huercal Overa	Firmado	21/06/2016 13:57:07
Observaciones		Página	11/332
Url De Verificación	https://ov.dipalme.org/verifirmav2/		





Inventario municipal de caminos

IDENTIFICACIÓN	
Camino 4609021	Orden Inventario 888
Nombre CAMINO SIN NOMBRE	
Referencia catastral 04053A04609021	
Referencias catastrales afectadas:	
Epigrafe: INMUEBLES	Calificación: DOMINIO
Subepigrafe: CAMINOS RURALES	Uso: PUBLICO
DESCRIPCIÓN	
Longitud: 267.8926 Anchura: 2.091203 Superficie: 560	Categoría 4
Inicio:	
Final:	
Descripción:	
Otra información:	
Camino afectado por vía pecuaria:	
Nombre vía pecuaria:	
Observaciones:	



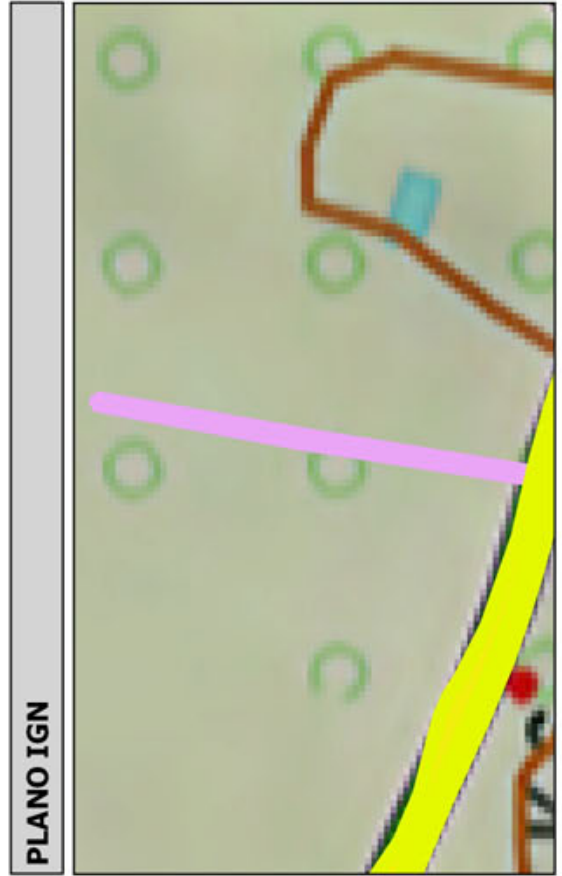
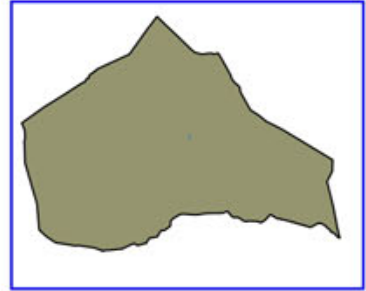
Código Seguro De Verificación:	8o0ngwOvP3GPW+Yv+mz1VA==	Estado	Fecha y hora
Firmado Por	Concepcion Pajarón Fernandez - Secretario/a Ayuntamiento Huercal Overa	Firmado	21/06/2016 13:57:07
Observaciones		Página	12/332
Url De Verificación	https://ov.dipalme.org/verificarmav2/		





Inventario municipal de caminos

IDENTIFICACIÓN	
Camino 5709158	Orden Inventario 889
Nombre CAMINO SIN NOMBRE	
Referencia catastral 04053A05709158	
Referencias catastrales afectadas:	
Epigrafe: INMUEBLES	Calificación: DOMINIO
Subepigrafe: CAMINOS RURALES	Uso: PUBLICO
DESCRIPCIÓN	
Longitud: 175.4405 Anchura: 3.180974 Superficie: 558	Categoría 4
Inicio:	
Final:	
Descripción:	
Otra información:	
Camino afectado por vía pecuaria:	
Nombre vía pecuaria:	
Observaciones:	



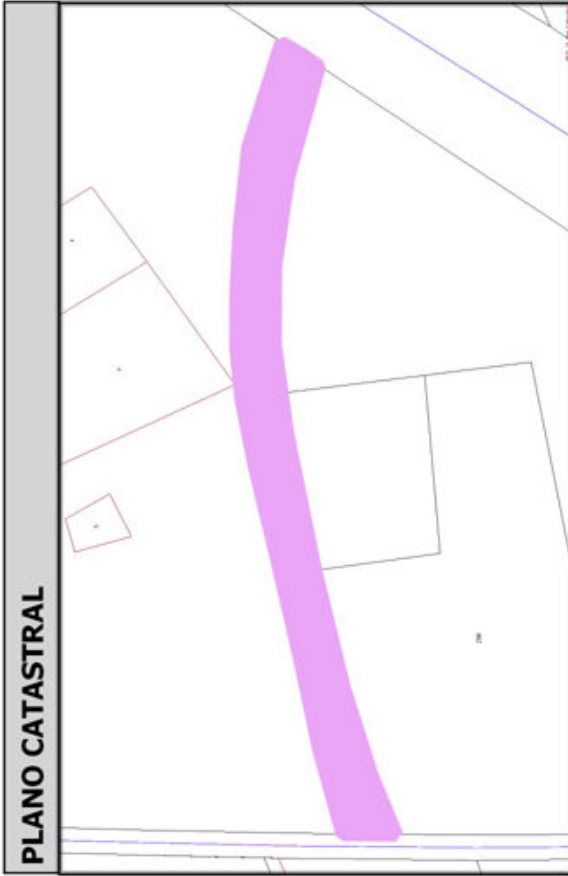
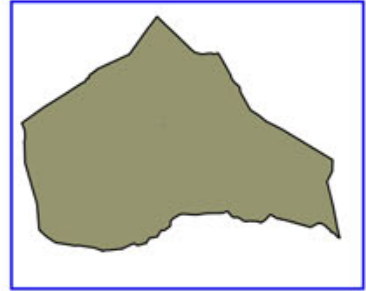
Código Seguro De Verificación:	8o0ngwOvP3GPW+Yv+mz1VA==	Estado	Fecha y hora
Firmado Por	Concepcion Pajarón Fernandez - Secretario/a Ayuntamiento Huercal Overa	Firmado	21/06/2016 13:57:07
Observaciones		Página	13/332
Url De Verificación	https://ov.dipalme.org/verifirmav2/		





Inventario municipal de caminos

IDENTIFICACIÓN	
Camino 1009078	Orden Inventario
Nombre CAMINO SIN NOMBRE	890
Referencia catastral 04053A01009078	
Referencias catastrales afectadas:	
Epígrafe: INMUEBLES	Calificación: DOMINIO
Subepígrafe: CAMINOS RURALES	Uso: PUBLICO
DESCRIPCIÓN	
Longitud: 111.7728 Anchura: 4.967695 Superficie: 555	Categoría 4
Inicio:	
Final:	
Descripción:	
Otra información:	
Camino afectado por vía pecuaria:	
Nombre vía pecuaria:	
Observaciones:	



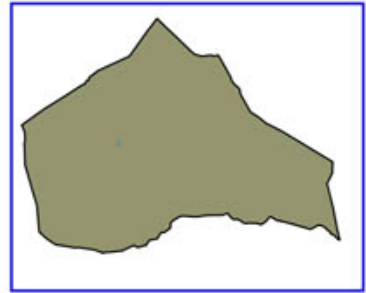
Código Seguro De Verificación:	8o0ngwOvP3GPW+Yv+mz1VA==	Estado	Fecha y hora
Firmado Por	Concepcion Pajarón Fernandez - Secretario/a Ayuntamiento Huercal Overa	Firmado	21/06/2016 13:57:07
Observaciones		Página	14/332
Url De Verificación	https://ov.dipalme.org/verifirmav2/		





Inventario municipal de caminos

IDENTIFICACIÓN	
Camino 5509100	Orden Inventario
Nombre CAMINO SIN NOMBRE	891
Referencia catastral 04053A05509100	
Referencias catastrales afectadas:	
Epigrafe: INMUEBLES	Calificación: DOMINIO
Subepigrafe: CAMINOS RURALES	Uso: PUBLICO
DESCRIPCIÓN	
Longitud: 193.5348 Anchura: 2.867501 Superficie: 555	Categoría 4
Inicio:	
Final:	
Descripción:	
Otra información:	
Camino afectado por vía pecuaria:	
Nombre vía pecuaria:	
Observaciones:	




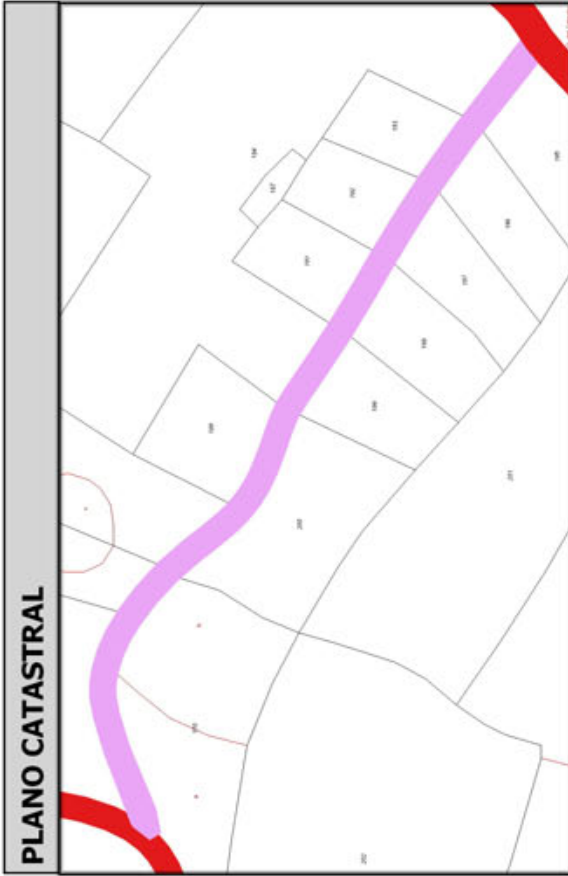
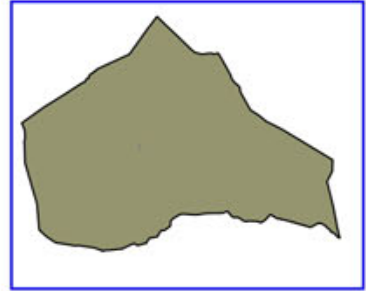
Código Seguro De Verificación:	8o0ngwOvP3GPW+Yv+mz1VA==	Estado	Fecha y hora
Firmado Por	Concepcion Pajarón Fernandez - Secretario/a Ayuntamiento Huercal Overa	Firmado	21/06/2016 13:57:07
Observaciones		Página	15/332
Url De Verificación	https://ov.dipalme.org/verifirmav2/		





Inventario municipal de caminos

IDENTIFICACIÓN	
Camino 6609036	Orden Inventario 892
Nombre CAMINO SIN NOMBRE	
Referencia catastral 04053A06609036	
Referencias catastrales afectadas:	
Epigrafe: INMUEBLES	Calificación: DOMINIO
Subepigrafe: CAMINOS RURALES	Uso: PUBLICO
DESCRIPCIÓN	
Longitud: 199.6760 ; Anchura: 2.777238	Superficie: 555
Inicio:	Categoría 4
Final:	
Descripción:	
Otra información:	
Camino afectado por vía pecuaria:	
Nombre vía pecuaria:	
Observaciones:	



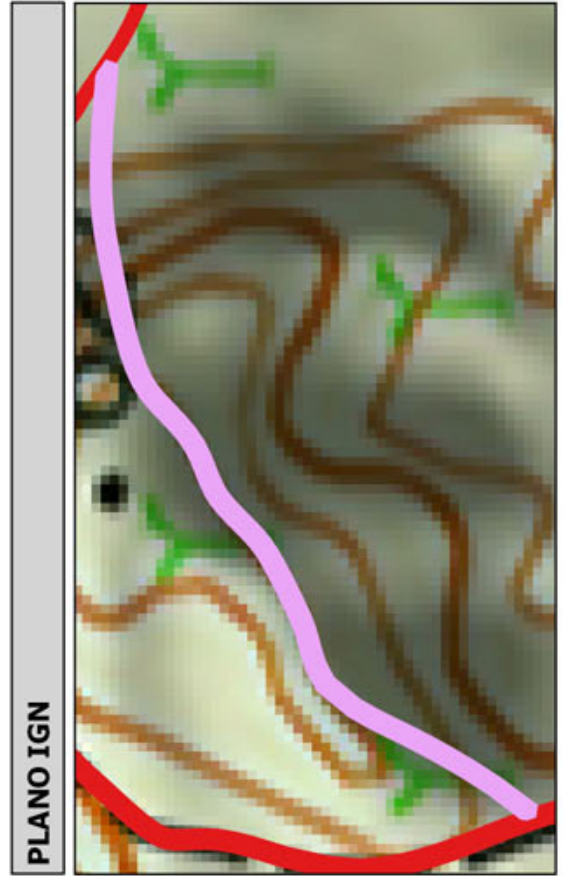
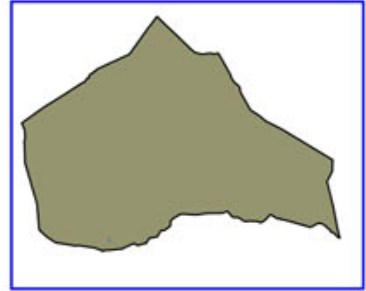
Código Seguro De Verificación:	8o0ngwOvP3GPW+Yv+mz1VA==	Estado	Fecha y hora
Firmado Por	Concepcion Pajarón Fernandez - Secretario/a Ayuntamiento Huercal Overa	Firmado	21/06/2016 13:57:07
Observaciones		Página	16/332
Url De Verificación	https://ov.dipalme.org/verificarmav2/		





Inventario municipal de caminos

IDENTIFICACIÓN	
Camino 4609014	Orden Inventario 893
Nombre CAMINO SIN NOMBRE	
Referencia catastral 04053A04609014	
Referencias catastrales afectadas:	
Epígrafe: INMUEBLES	Calificación: DOMINIO
Subepígrafe: CAMINOS RURALES	Uso: PUBLICO
DESCRIPCIÓN	
Longitud: 252.3310	Anchura: 2.192003 Superficie: 553
Inicio:	Categoría 4
Final:	
Descripción:	
Otra información:	
Camino afectado por vía pecuaria:	
Nombre vía pecuaria:	
Observaciones:	



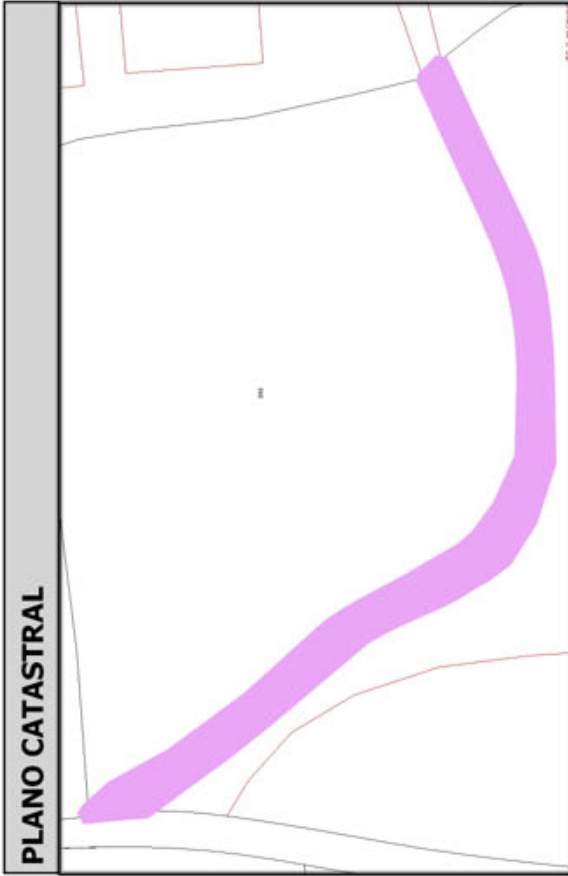
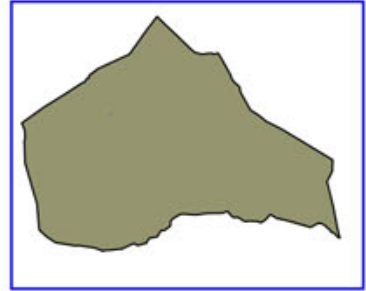
Código Seguro De Verificación:	8o0ngwOvP3GPW+Yv+mz1VA==	Estado	Fecha y hora
Firmado Por	Concepcion Pajarón Fernandez - Secretario/a Ayuntamiento Huercal Overa	Firmado	21/06/2016 13:57:07
Observaciones		Página	17/332
Url De Verificación	https://ov.dipalme.org/verifirmav2/		





Inventario municipal de caminos

IDENTIFICACIÓN	
Camino 0909180	Orden Inventario
Nombre CAMINO SIN NOMBRE	894
Referencia catastral 04053A00909180	
Referencias catastrales afectadas:	
Epígrafe: INMUEBLES	Calificación: DOMINIO
Subepígrafe: CAMINOS RURALES	Uso: PUBLICO
DESCRIPCIÓN	
Longitud: 141.8589 Anchura: 3.887680 Superficie: 552	Categoría 4
Inicio:	
Final:	
Descripción:	
Otra información:	
Camino afectado por vía pecuaria:	
Nombre vía pecuaria:	
Observaciones:	



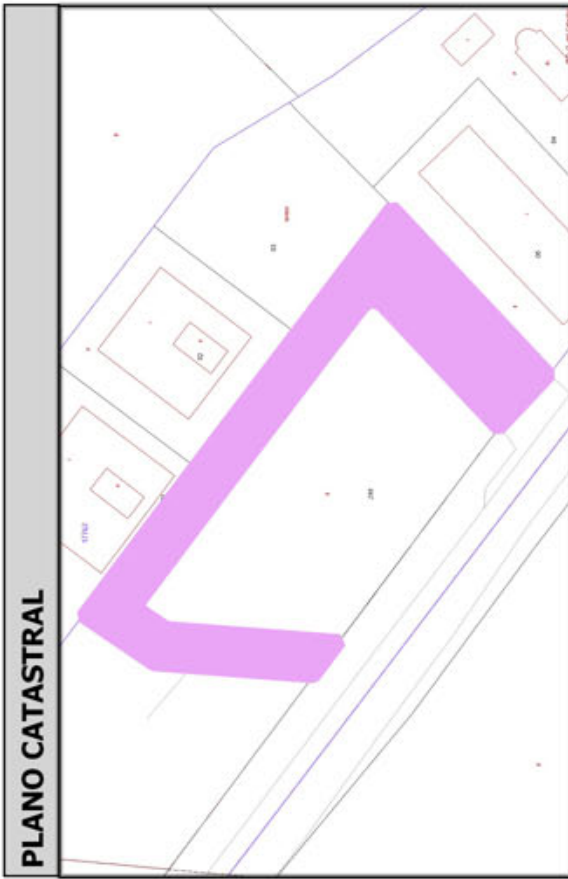
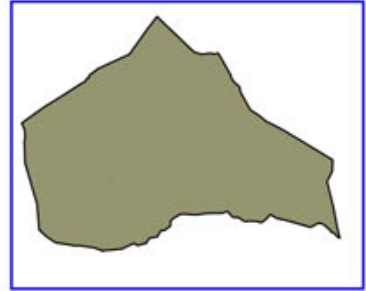
Código Seguro De Verificación:	8o0ngwOvP3GPW+Yv+mz1VA==	Estado	Fecha y hora
Firmado Por	Concepcion Pajarón Fernandez - Secretario/a Ayuntamiento Huercal Overa	Firmado	21/06/2016 13:57:07
Observaciones		Página	18/332
Url De Verificación	https://ov.dipalme.org/verificarmav2/		





Inventario municipal de caminos

IDENTIFICACIÓN	
Camino 6409042	Orden Inventario
Nombre CAMINO SIN NOMBRE	895
Referencia catastral 04053A06409042	
Referencias catastrales afectadas:	
Epigrafe: INMUEBLES	Calificación: DOMINIO
Subepigrafe: CAMINOS RURALES	Uso: PUBLICO
DESCRIPCIÓN	
Longitud: 109.86671 Anchura: 5.008587 Superficie: 550	Categoría 4
Inicio:	
Final:	
Descripción:	
Otra información:	
Camino afectado por vía pecuaria:	
Nombre vía pecuaria:	
Observaciones:	




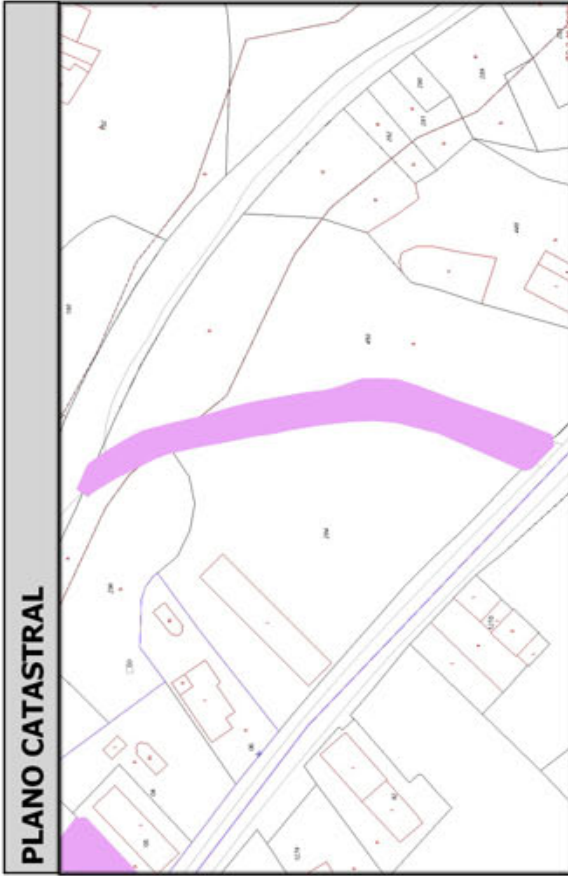
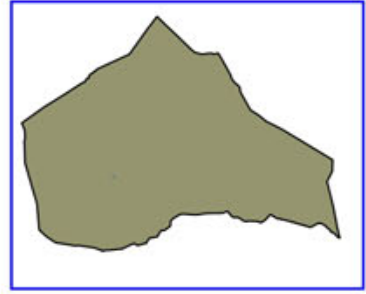
Código Seguro De Verificación:	8o0ngwOvP3GPW+Yv+mz1VA==	Estado	Fecha y hora
Firmado Por	Concepcion Pajarón Fernandez - Secretario/a Ayuntamiento Huercal Overa	Firmado	21/06/2016 13:57:07
Observaciones		Página	19/332
Url De Verificación	https://ov.dipalme.org/verifirmav2/		





Inventario municipal de caminos

IDENTIFICACIÓN	
Camino 6409042	Orden Inventario 895
Nombre CAMINO SIN NOMBRE	
Referencia catastral 04053A06409042	
Referencias catastrales afectadas:	
Epígrafe: INMUEBLES	Calificación: DOMINIO
Subepígrafe: CAMINOS RURALES	Uso: PUBLICO
DESCRIPCIÓN	
Longitud: 131.7511 ; Anchura: 5.438712 Superficie: 717 Categoría 4	
Inicio:	
Final:	
Descripción:	
Otra información:	
Camino afectado por vía pecuaria:	
Nombre vía pecuaria:	
Observaciones:	



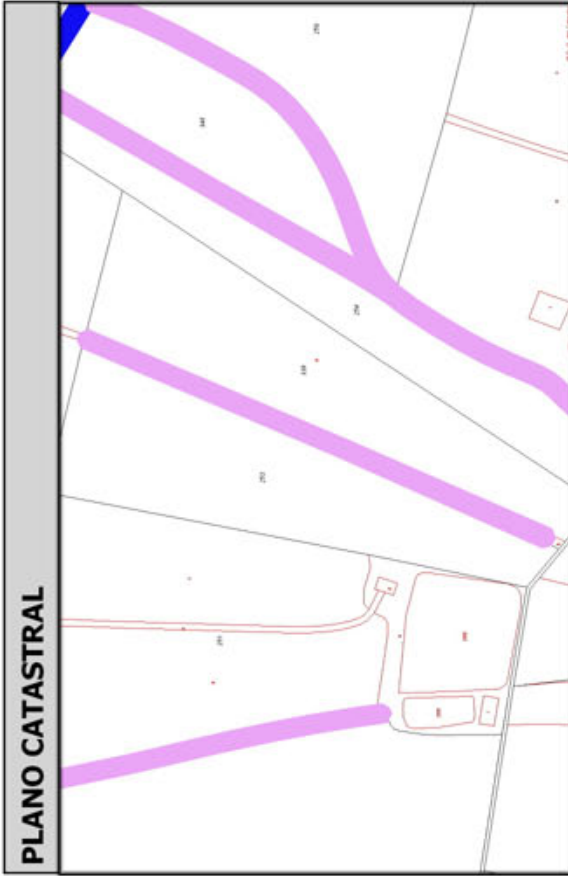
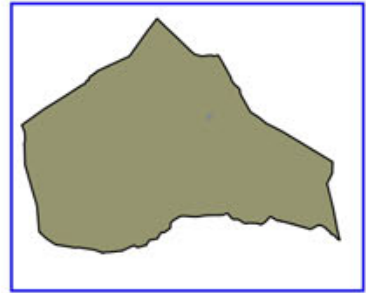
Código Seguro De Verificación:	8o0ngwOvP3GPW+Yv+mz1VA==	Estado	Fecha y hora
Firmado Por	Concepcion Pajarón Fernandez - Secretario/a Ayuntamiento Huercal Overa	Firmado	21/06/2016 13:57:07
Observaciones		Página	20/332
Url De Verificación	https://ov.dipalme.org/verifirmav2/		





Inventario municipal de caminos

IDENTIFICACIÓN	
Camino 2709068	Orden Inventario
Nombre CAMINO SIN NOMBRE	896
Referencia catastral 04053A02709068	
Referencias catastrales afectadas:	
Epígrafe: INMUEBLES	Calificación: DOMINIO
Subepígrafe: CAMINOS RURALES	Uso: PUBLICO
DESCRIPCIÓN	
Longitud: 201.2404 ; Anchura: 2.727067	Superficie: 549
Inicio:	Categoría 4
Final:	
Descripción:	
Otra información:	
Camino afectado por vía pecuaria:	
Nombre vía pecuaria:	
Observaciones:	




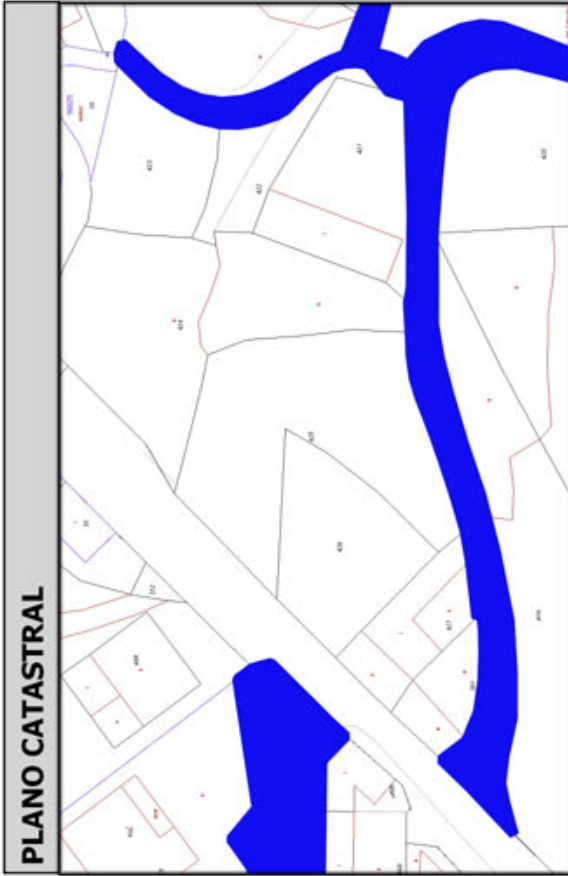
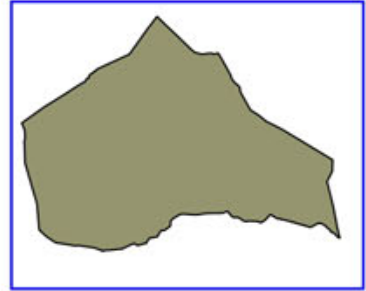
Código Seguro De Verificación:	8o0ngwOvP3GPW+Yv+mz1VA==	Estado	Fecha y hora
Firmado Por	Concepcion Pajarón Fernandez - Secretario/a Ayuntamiento Huercal Overa	Firmado	21/06/2016 13:57:07
Observaciones		Página	21/332
Url De Verificación	https://ov.dipalme.org/verifirmav2/		





Inventario municipal de caminos

IDENTIFICACIÓN	
Camino 0709097	Orden Inventario
Nombre CAMINO SIN NOMBRE	897
Referencia catastral 04053A00709097	
Referencias catastrales afectadas:	
Epigrafe: INMUEBLES	Calificación: DOMINIO
Subepigrafe: CAMINOS RURALES	Uso: PUBLICO
DESCRIPCIÓN	
Longitud: 158.9724 ; Anchura: 3.430836 Superficie: 545	
Categoría 2	
Inicio:	
Final:	
Descripción:	
Otra información:	
Camino afectado por vía pecuaria:	
Nombre vía pecuaria:	
Observaciones:	



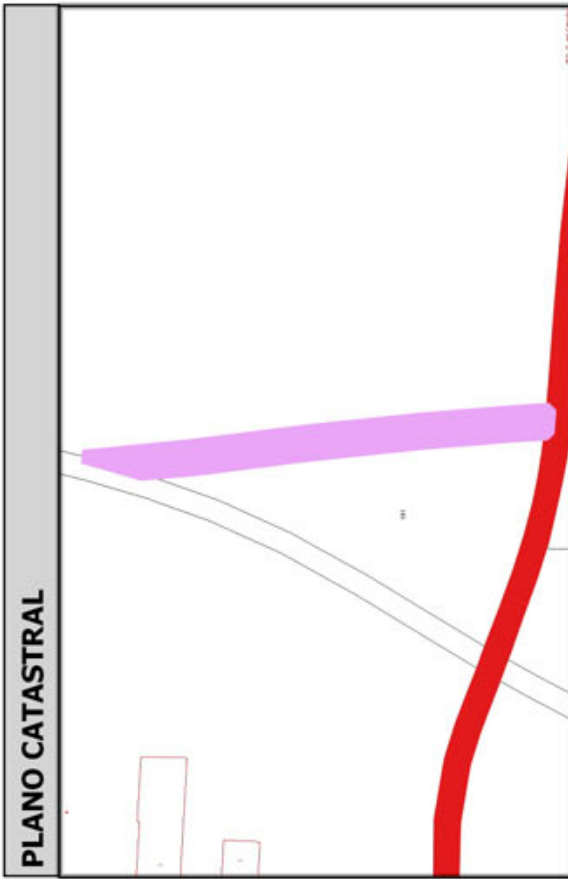
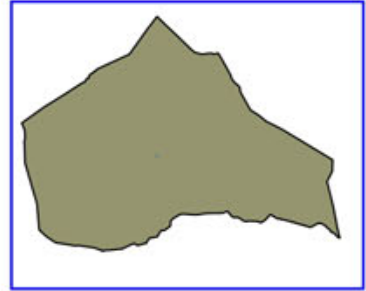
Código Seguro De Verificación:	8o0ngwOvP3GPW+Yv+mz1VA==	Estado	Fecha y hora
Firmado Por	Concepcion Pajarón Fernandez - Secretario/a Ayuntamiento Huercal Overa	Firmado	21/06/2016 13:57:07
Observaciones		Página	22/332
Url De Verificación	https://ov.dipalme.org/verifirmav2/		





Inventario municipal de caminos

IDENTIFICACIÓN	
Camino 6709055	Orden Inventario 898
Nombre CAMINO SIN NOMBRE	
Referencia catastral 04053A06709055	
Referencias catastrales afectadas:	
Epígrafe: INMUEBLES	Calificación: DOMINIO
Subepígrafe: CAMINOS RURALES	Uso: PUBLICO
DESCRIPCIÓN	
Longitud: 111.3054 Anchura: 4.900544 Superficie: 545	Categoría 4
Inicio:	
Final:	
Descripción:	
Otra información:	
Camino afectado por vía pecuaria:	
Nombre vía pecuaria:	
Observaciones:	



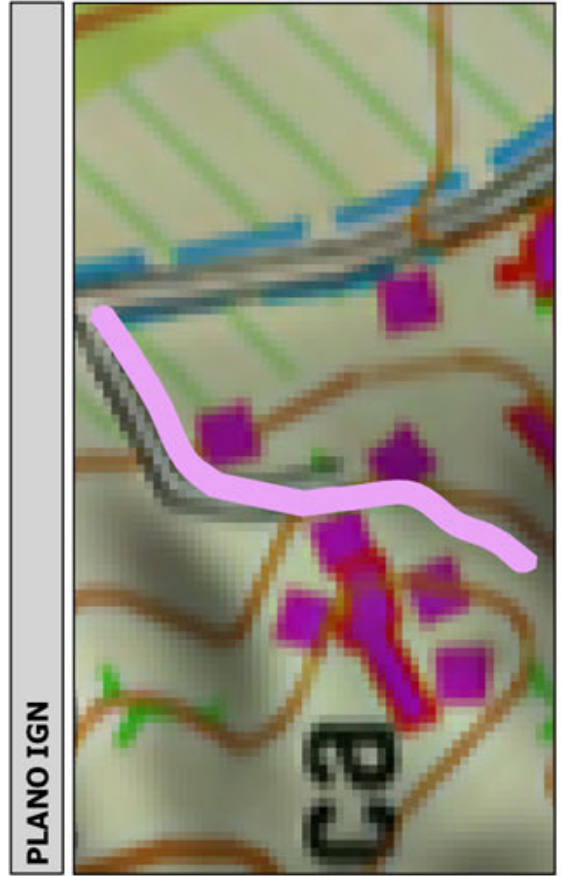
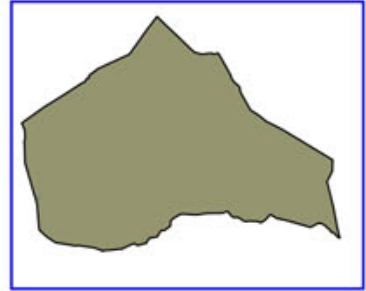
Código Seguro De Verificación:	8o0ngwOvP3GPW+Yv+mz1VA==	Estado	Fecha y hora
Firmado Por	Concepcion Pajarón Fernandez - Secretario/a Ayuntamiento Huercal Overa	Firmado	21/06/2016 13:57:07
Observaciones		Página	23/332
Url De Verificación	https://ov.dipalme.org/verifirmav2/		





Inventario municipal de caminos

IDENTIFICACIÓN	
Camino 0209070	Orden Inventario
Nombre CAMINO SIN NOMBRE	899
Referencia catastral 04053A00209070	
Referencias catastrales afectadas:	
Epigrafe: INMUEBLES	Calificación: DOMINIO
Subepigrafe: CAMINOS RURALES	Uso: PUBLICO
DESCRIPCIÓN	
Longitud: 167.0044 Anchura: 3.238534 Superficie: 541	Categoría 4
Inicio:	
Final:	
Descripción:	
Otra información:	
Camino afectado por vía pecuaria:	
Nombre vía pecuaria:	
Observaciones:	



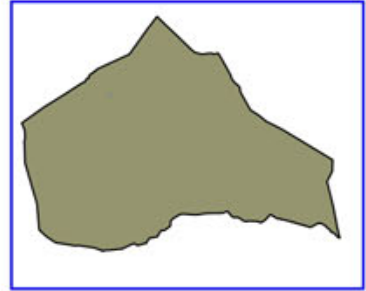
Código Seguro De Verificación:	8o0ngwOvP3GPW+Yv+mz1VA==	Estado	Fecha y hora
Firmado Por	Concepcion Pajarón Fernandez - Secretario/a Ayuntamiento Huercal Overa	Firmado	21/06/2016 13:57:07
Observaciones		Página	24/332
Url De Verificación	https://ov.dipalme.org/verifirmav2/		





Inventario municipal de caminos

IDENTIFICACIÓN	
Camino 0809047	Orden Inventario
Nombre CAMINO SIN NOMBRE	900
Referencia catastral 04053A00809047	
Referencias catastrales afectadas:	
Epígrafe: INMUEBLES	Calificación: DOMINIO
Subepígrafe: CAMINOS RURALES	Uso: PUBLICO
DESCRIPCIÓN	
Longitud: 146.5940 ; Anchura: 3.689693	Superficie: 541
Inicio:	Categoría 4
Final:	
Descripción:	
Otra información:	
Camino afectado por vía pecuaria:	
Nombre vía pecuaria:	
Observaciones:	




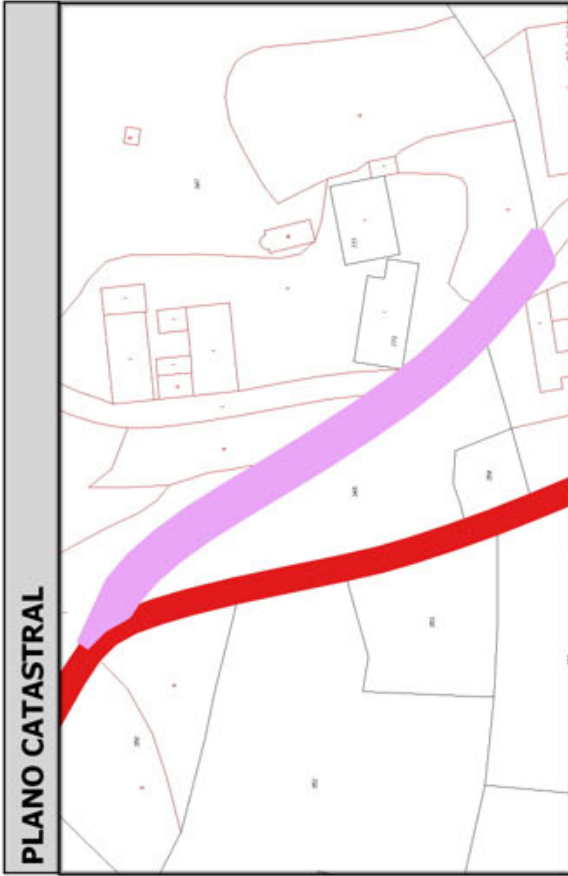
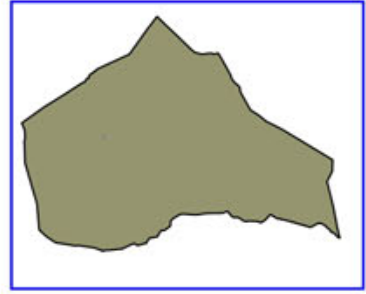
Código Seguro De Verificación:	8o0ngwOvP3GPW+Yv+mz1VA==	Estado	Fecha y hora
Firmado Por	Concepcion Pajarón Fernandez - Secretario/a Ayuntamiento Huercal Overa	Firmado	21/06/2016 13:57:07
Observaciones		Página	25/332
Url De Verificación	https://ov.dipalme.org/verifirmav2/		





Inventario municipal de caminos

IDENTIFICACIÓN	
Camino 5409123	Orden Inventario
Nombre CAMINO SIN NOMBRE	901
Referencia catastral 04053A05409123	
Referencias catastrales afectadas:	
Epígrafe: INMUEBLES	Calificación: DOMINIO
Subepígrafe: CAMINOS RURALES	Uso: PUBLICO
DESCRIPCIÓN	
Longitud: 114.9624 Anchura: 4.672794 Superficie: 537	
Categoría 4	
Inicio:	
Final:	
Descripción:	
Otra información:	
Camino afectado por vía pecuaria:	
Nombre vía pecuaria:	
Observaciones:	

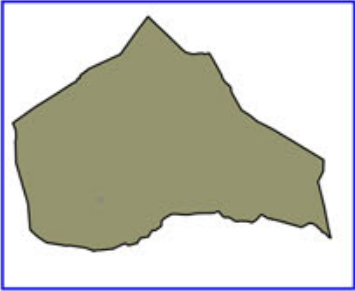



Código Seguro De Verificación:	8o0ngwOvP3GPW+Yv+mz1VA==	Estado	Fecha y hora
Firmado Por	Concepcion Pajarón Fernandez - Secretario/a Ayuntamiento Huercal Overa	Firmado	21/06/2016 13:57:07
Observaciones		Página	26/332
Url De Verificación	https://ov.dipalme.org/verifirmav2/		





Inventario municipal de caminos

IDENTIFICACIÓN	
Camino 6309071	Orden Inventario 902
Nombre CAMINO SIN NOMBRE	
Referencia catastral 04053A06309071	
Referencias catastrales afectadas:	
Epigrafe: INMUEBLES	Calificación: DOMINIO
Subepigrafe: CAMINOS RURALES	Uso: PUBLICO
DESCRIPCIÓN	
Longitud: 188.6286f Anchura: 2.846814 Superficie: 537	
Categoría 4	
Inicio:	
Final:	
Descripción:	
Otra información:	
Camino afectado por vía pecuaria:	
Nombre vía pecuaria:	
Observaciones:	
	



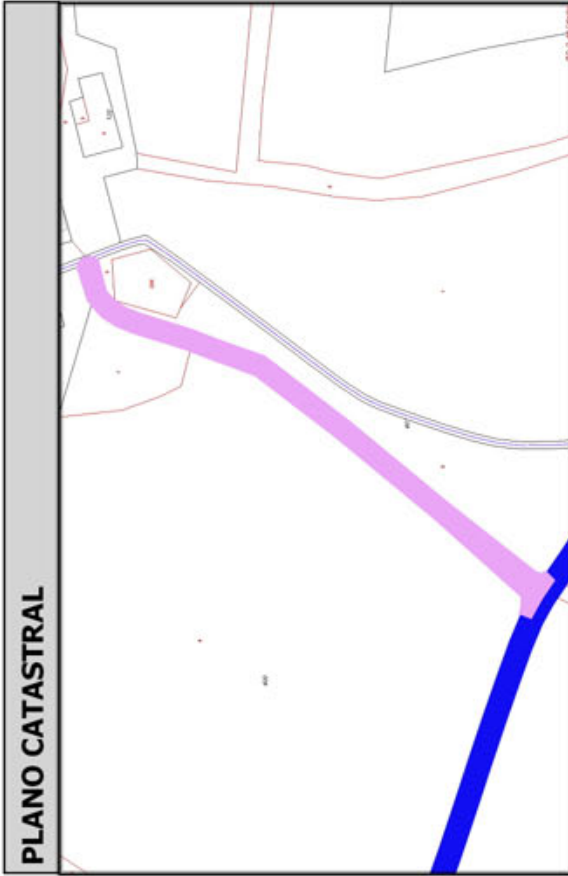
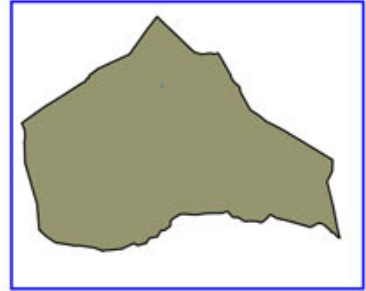
Código Seguro De Verificación:	8o0ngwOvP3GPW+Yv+mz1VA==	Estado	Fecha y hora
Firmado Por	Concepcion Pajarón Fernandez - Secretario/a Ayuntamiento Huercal Overa	Firmado	21/06/2016 13:57:07
Observaciones		Página	27/332
Url De Verificación	https://ov.dipalme.org/verifirmav2/		





Inventario municipal de caminos

IDENTIFICACIÓN	
Camino 1509136	Orden Inventario 903
Nombre CAMINO SIN NOMBRE	
Referencia catastral 04053A01509136	
Referencias catastrales afectadas:	
Epígrafe: INMUEBLES	Calificación: DOMINIO
Subepígrafe: CAMINOS RURALES	Uso: PUBLICO
DESCRIPCIÓN	
Longitud: 191.3231 Anchura: 2.797505 Superficie: 535	Categoría 4
Inicio:	
Final:	
Descripción:	
Otra información:	
Camino afectado por vía pecuaria:	
Nombre vía pecuaria:	
Observaciones:	



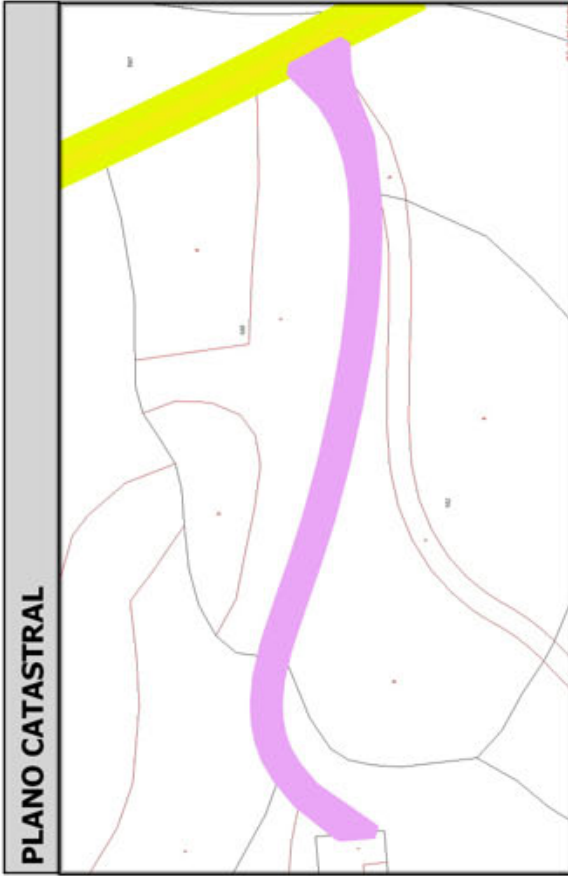
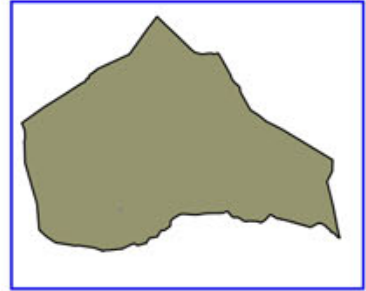
Código Seguro De Verificación:	8o0ngwOvP3GPW+Yv+mz1VA==	Estado	Fecha y hora
Firmado Por	Concepcion Pajarón Fernandez - Secretario/a Ayuntamiento Huercal Overa	Firmado	21/06/2016 13:57:07
Observaciones		Página	28/332
Url De Verificación	https://ov.dipalme.org/verifirmav2/		





Inventario municipal de caminos

IDENTIFICACIÓN	
Camino 4409050	Orden Inventario 904
Nombre CAMINO SIN NOMBRE	
Referencia catastral 04053A04409050	
Referencias catastrales afectadas:	
Epigrafe: INMUEBLES	Calificación: DOMINIO
Subepigrafe: CAMINOS RURALES	Uso: PUBLICO
DESCRIPCIÓN	
Longitud: 155.1286f Anchura: 3.440431 Superficie: 534	Categoría 4
Inicio:	
Final:	
Descripción:	
Otra información:	
Camino afectado por vía pecuaria:	
Nombre vía pecuaria:	
Observaciones:	



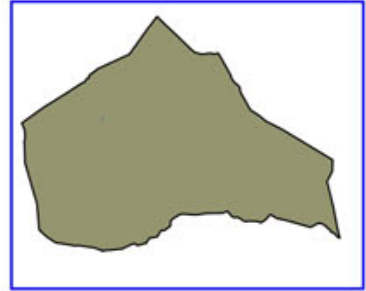
Código Seguro De Verificación:	8o0ngwOvP3GPW+Yv+mz1VA==	Estado	Fecha y hora
Firmado Por	Concepcion Pajarón Fernandez - Secretario/a Ayuntamiento Huercal Overa	Firmado	21/06/2016 13:57:07
Observaciones		Página	29/332
Url De Verificación	https://ov.dipalme.org/verifirmav2/		





Inventario municipal de caminos

IDENTIFICACIÓN	
Camino 0509044	Orden Inventario
Nombre CAMINO SIN NOMBRE	905
Referencia catastral 04053A00509044	
Referencias catastrales afectadas:	
Epígrafe: INMUEBLES	Calificación: DOMINIO
Subepígrafe: CAMINOS RURALES	Uso: PUBLICO
DESCRIPCIÓN	
Longitud: 145.6150 ; Anchura: 3.663353	Superficie: 533
Inicio:	Categoría 4
Final:	
Descripción:	
Otra información:	
Camino afectado por vía pecuaria:	
Nombre vía pecuaria:	
Observaciones:	



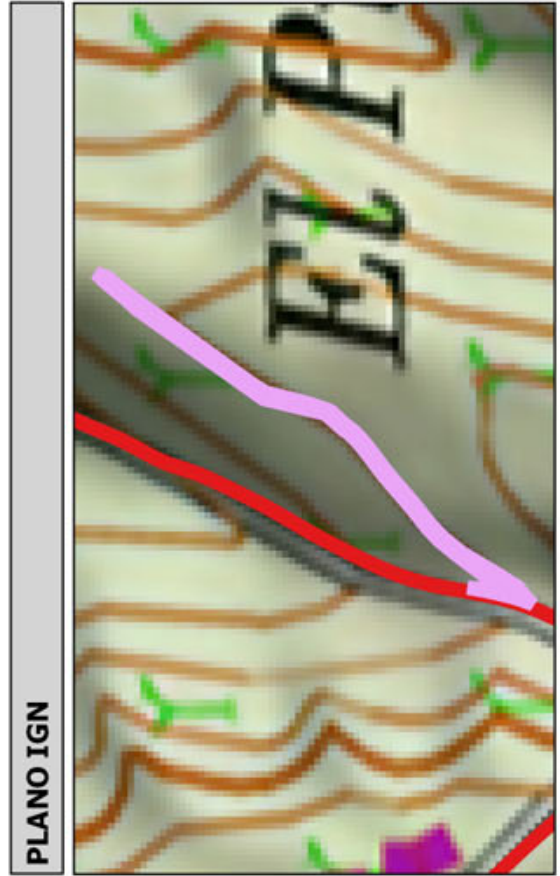
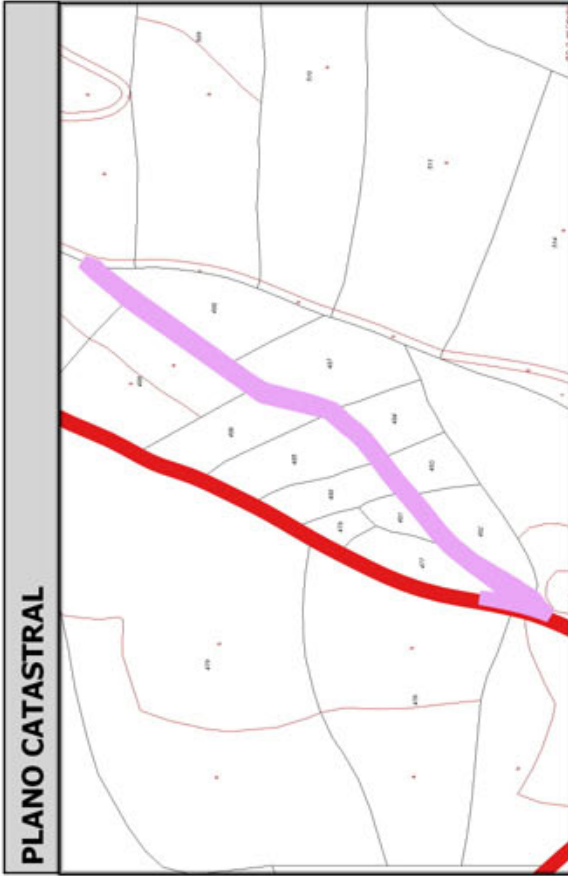
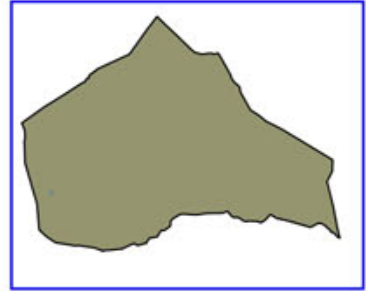
Código Seguro De Verificación:	8o0ngwOvP3GPW+Yv+mz1VA==	Estado	Fecha y hora
Firmado Por	Concepcion Pajarón Fernandez - Secretario/a Ayuntamiento Huercal Overa	Firmado	21/06/2016 13:57:07
Observaciones		Página	30/332
Url De Verificación	https://ov.dipalme.org/verifirmav2/		





Inventario municipal de caminos

IDENTIFICACIÓN	
Camino 0209052	Orden Inventario 906
Nombre CAMINO SIN NOMBRE	
Referencia catastral 04053A00209052	
Referencias catastrales afectadas:	
Epigrafe: INMUEBLES	Calificación: DOMINIO
Subepigrafe: CAMINOS RURALES	Uso: PUBLICO
DESCRIPCIÓN	
Longitud: 225.6048 Anchura: 2.344558 Superficie: 529 Categoría 4	
Inicio:	
Final:	
Descripción:	
Otra información:	
Camino afectado por vía pecuaria:	
Nombre vía pecuaria:	
Observaciones:	



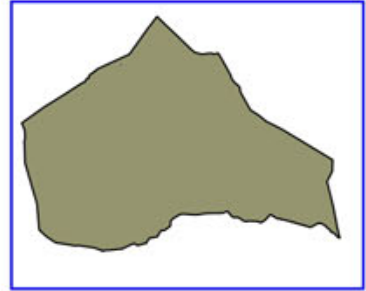
Código Seguro De Verificación:	8o0ngwOvP3GPW+Yv+mz1VA==	Estado	Fecha y hora
Firmado Por	Concepcion Pajarón Fernandez - Secretario/a Ayuntamiento Huercal Overa	Firmado	21/06/2016 13:57:07
Observaciones		Página	31/332
Url De Verificación	https://ov.dipalme.org/verifirmav2/		





Inventario municipal de caminos

IDENTIFICACIÓN	
Camino 1309031	Orden Inventario
Nombre CAMINO SIN NOMBRE	907
Referencia catastral 04053A01309031	
Referencias catastrales afectadas:	
Epígrafe: INMUEBLES	Calificación: DOMINIO
Subepígrafe: CAMINOS RURALES	Uso: PUBLICO
DESCRIPCIÓN	
Longitud: 167.3679 ; Anchura: 3.155270	Superficie: 528
Inicio:	Categoría 4
Final:	
Descripción:	
Otra información:	
Camino afectado por vía pecuaria:	
Nombre vía pecuaria:	
Observaciones:	



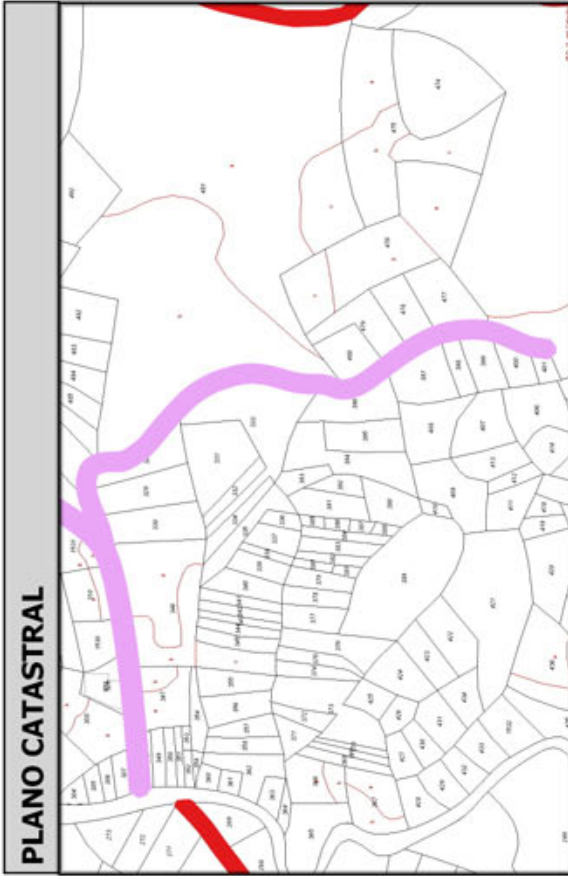
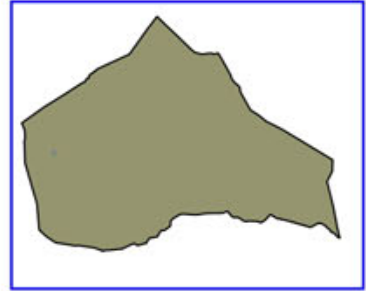
Código Seguro De Verificación:	8o0ngwOvP3GPW+Yv+mz1VA==	Estado	Fecha y hora
Firmado Por	Concepcion Pajarón Fernandez - Secretario/a Ayuntamiento Huercal Overa	Firmado	21/06/2016 13:57:07
Observaciones		Página	32/332
Url De Verificación	https://ov.dipalme.org/verifirmav2/		





Inventario municipal de caminos

IDENTIFICACIÓN	
Camino 5309088	Orden Inventario 908
Nombre CAMINO SIN NOMBRE	
Referencia catastral 04053A05309088	
Referencias catastrales afectadas:	
Epigrafe: INMUEBLES	Calificación: DOMINIO
Subepigrafe: CAMINOS RURALES	Uso: PUBLICO
DESCRIPCIÓN	
Longitud: 226.4946 Anchura: 2.323524 Superficie: 526	Categoría 4
Inicio:	
Final:	
Descripción:	
Otra información:	
Camino afectado por vía pecuaria:	
Nombre vía pecuaria:	
Observaciones:	



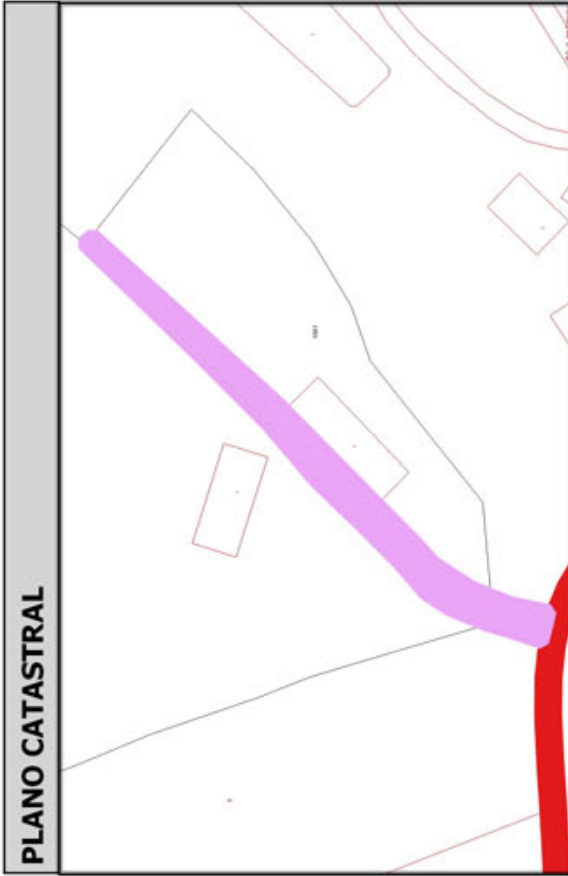
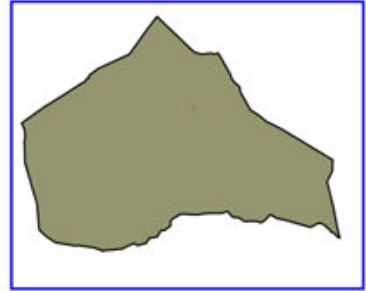
Código Seguro De Verificación:	8o0ngwOvP3GPW+Yv+mz1VA==	Estado	Fecha y hora
Firmado Por	Concepcion Pajarón Fernandez - Secretario/a Ayuntamiento Huercal Overa	Firmado	21/06/2016 13:57:07
Observaciones		Página	33/332
Url De Verificación	https://ov.dipalme.org/verifirmav2/		





Inventario municipal de caminos

IDENTIFICACIÓN	
Camino 2309199	Orden Inventario 909
Nombre CAMINO SIN NOMBRE	
Referencia catastral 04053A02309199	
Referencias catastrales afectadas:	
Epígrafe: INMUEBLES	Calificación: DOMINIO
Subepígrafe: CAMINOS RURALES	Uso: PUBLICO
DESCRIPCIÓN	
Longitud: 121.3904 Anchura: 4.265747 Superficie: 518	Categoría 4
Inicio:	
Final:	
Descripción:	
Otra información:	
Camino afectado por vía pecuaria:	
Nombre vía pecuaria:	
Observaciones:	



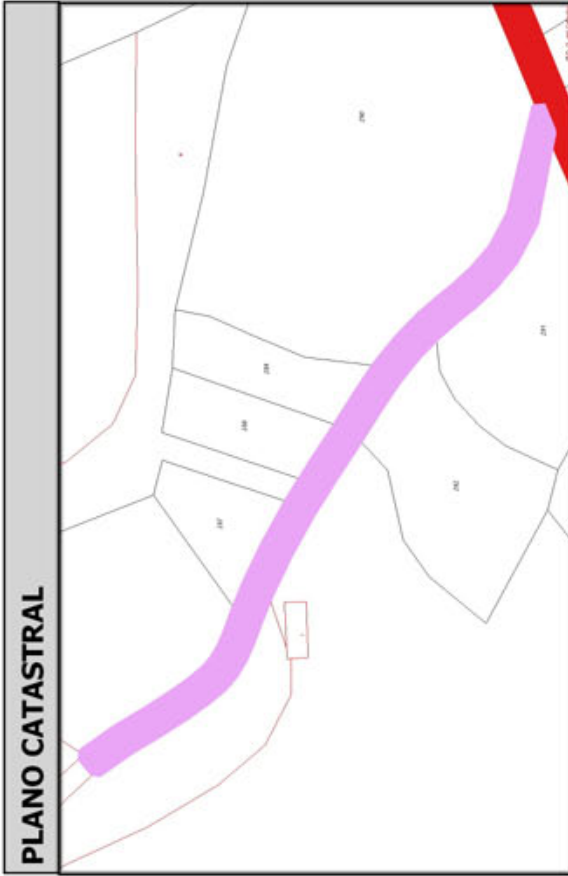
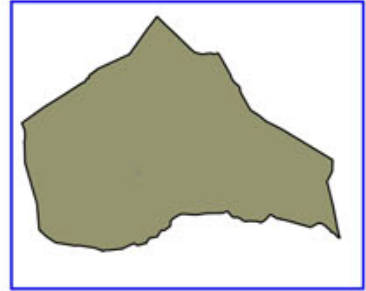
Código Seguro De Verificación:	8o0ngwOvP3GPW+Yv+mz1VA==	Estado	Fecha y hora
Firmado Por	Concepcion Pajarón Fernandez - Secretario/a Ayuntamiento Huercal Overa	Firmado	21/06/2016 13:57:07
Observaciones		Página	34/332
Url De Verificación	https://ov.dipalme.org/verifirmav2/		





Inventario municipal de caminos

IDENTIFICACIÓN	
Camino 6309103	Orden Inventario
Nombre CAMINO SIN NOMBRE	910
Referencia catastral 04053A06309103	
Referencias catastrales afectadas:	
Epígrafe: INMUEBLES	Calificación: DOMINIO
Subepígrafe: CAMINOS RURALES	Uso: PUBLICO
DESCRIPCIÓN	
Longitud: 146.0437 Anchura: 3.506467 Superficie: 512	Categoría 4
Inicio:	
Final:	
Descripción:	
Otra información:	
Camino afectado por vía pecuaria:	
Nombre vía pecuaria:	
Observaciones:	



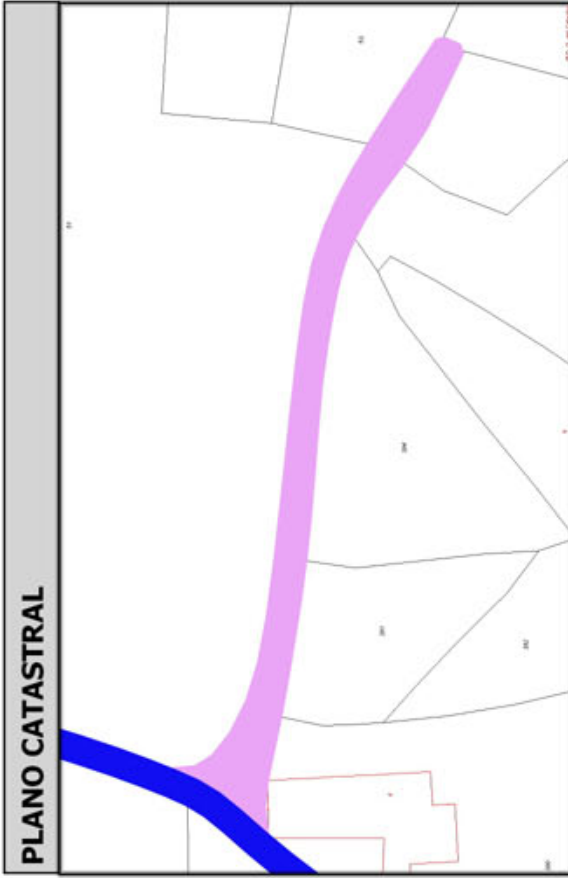
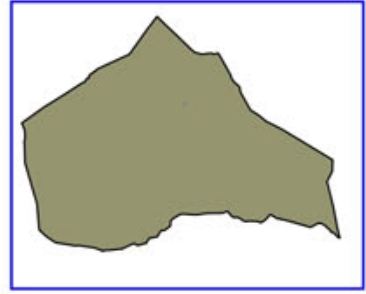
Código Seguro De Verificación:	8o0ngwOvP3GPW+Yv+mz1VA==	Estado	Fecha y hora
Firmado Por	Concepcion Pajarón Fernandez - Secretario/a Ayuntamiento Huercal Overa	Firmado	21/06/2016 13:57:07
Observaciones		Página	35/332
Url De Verificación	https://ov.dipalme.org/verificarmav2/		





Inventario municipal de caminos

IDENTIFICACIÓN	
Camino 2309193	Orden Inventario 911
Nombre CAMINO SIN NOMBRE	
Referencia catastral 04053A02309193	
Referencias catastrales afectadas:	
Epígrafe: INMUEBLES	Calificación: DOMINIO
Subepígrafe: CAMINOS RURALES	Uso: PUBLICO
DESCRIPCIÓN	
Longitud: 141.6520 Anchura: 3.591845 Superficie: 509	Categoría 4
Inicio:	
Final:	
Descripción:	
Otra información:	
Camino afectado por vía pecuaria:	
Nombre vía pecuaria:	
Observaciones:	



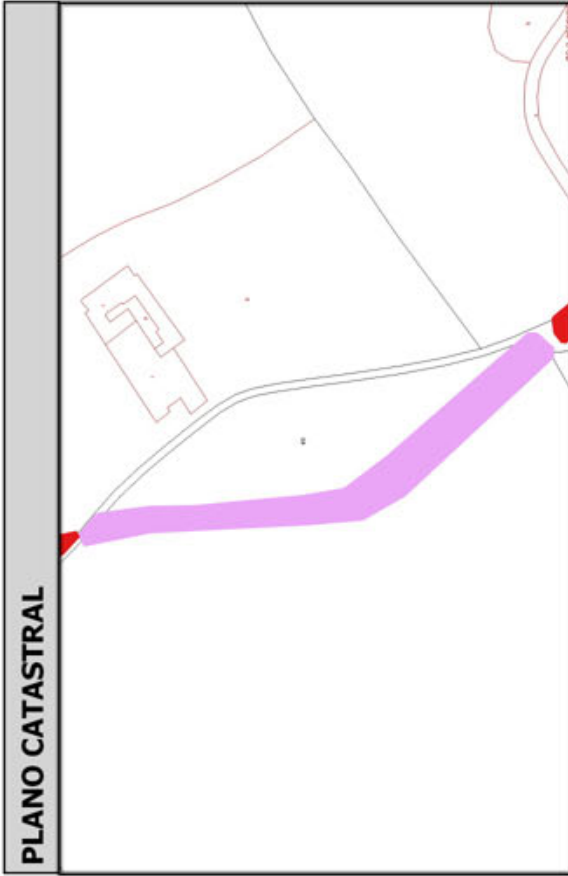
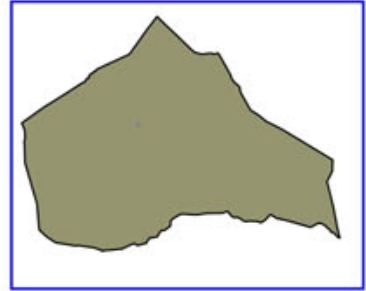
Código Seguro De Verificación:	8o0ngwOvP3GPW+Yv+mz1VA==	Estado	Fecha y hora
Firmado Por	Concepcion Pajarón Fernandez - Secretario/a Ayuntamiento Huercal Overa	Firmado	21/06/2016 13:57:07
Observaciones		Página	36/332
Url De Verificación	https://ov.dipalme.org/verifirmav2/		





Inventario municipal de caminos

IDENTIFICACIÓN	
Camino 1009072	Orden Inventario
Nombre CAMINO SIN NOMBRE	912
Referencia catastral 04053A01009072	
Referencias catastrales afectadas:	
Epigrafe: INMUEBLES	Calificación: DOMINIO
Subepigrafe: CAMINOS RURALES	Uso: PUBLICO
DESCRIPCIÓN	
Longitud: 117.88121 Anchura: 4.274154 Superficie: 504	Categoría 4
Inicio:	
Final:	
Descripción:	
Otra información:	
Camino afectado por vía pecuaria:	
Nombre vía pecuaria:	
Observaciones:	




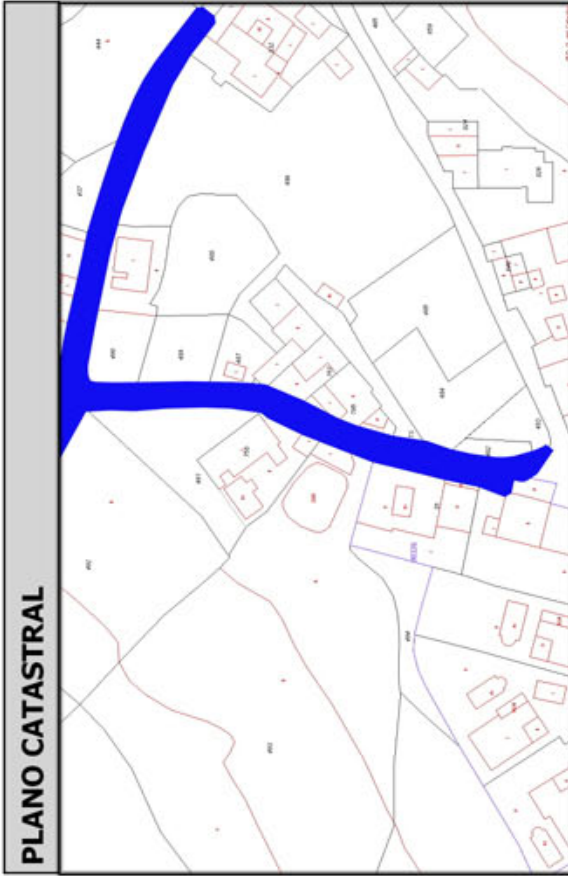
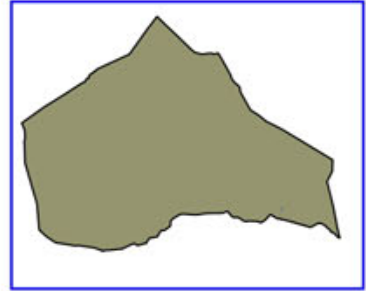
Código Seguro De Verificación:	8o0ngwOvP3GPW+Yv+mz1VA==	Estado	Fecha y hora
Firmado Por	Concepcion Pajarón Fernandez - Secretario/a Ayuntamiento Huercal Overa	Firmado	21/06/2016 13:57:07
Observaciones		Página	37/332
Url De Verificación	https://ov.dipalme.org/verifirmav2/		





Inventario municipal de caminos

IDENTIFICACIÓN	
Camino 3409066	Orden Inventario 913
Nombre CAMINO SIN NOMBRE	
Referencia catastral 04053A03409066	
Referencias catastrales afectadas:	
Epigrafe: INMUEBLES	Calificación: DOMINIO
Subepigrafe: CAMINOS RURALES	Uso: PUBLICO
DESCRIPCIÓN	
Longitud: 117.9158 Anchura: 4.261650 Superficie: 503	Categoría 2
Inicio:	
Final:	
Descripción:	
Otra información:	
Camino afectado por vía pecuaria:	
Nombre vía pecuaria:	
Observaciones:	



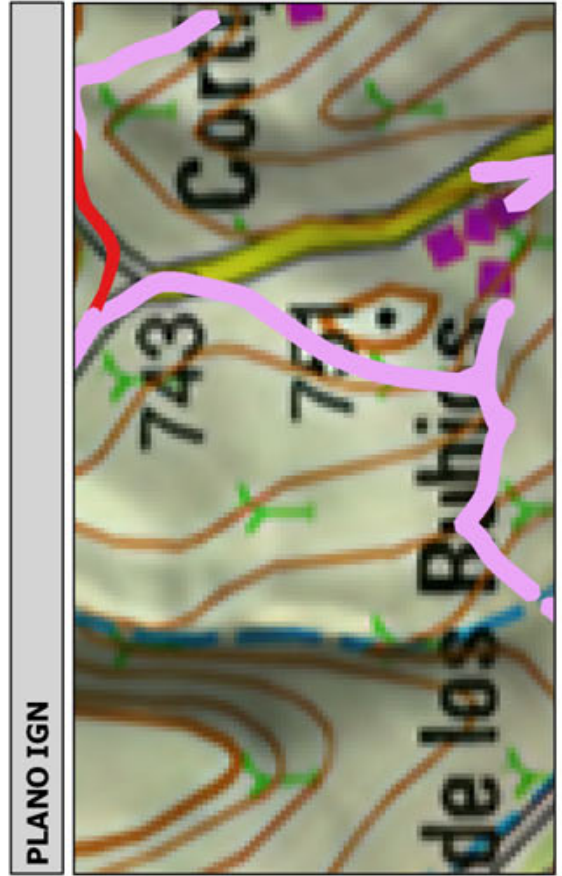
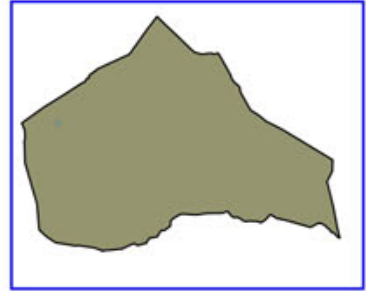
Código Seguro De Verificación:	8o0ngwOvP3GPW+Yv+mz1VA==	Estado	Fecha y hora
Firmado Por	Concepcion Pajarón Fernandez - Secretario/a Ayuntamiento Huercal Overa	Firmado	21/06/2016 13:57:07
Observaciones		Página	38/332
Url De Verificación	https://ov.dipalme.org/verifirmav2/		





Inventario municipal de caminos

IDENTIFICACIÓN	
Camino 0409015	Orden Inventario
Nombre CAMINO SIN NOMBRE	914
Referencia catastral 04053A00409015	
Referencias catastrales afectadas:	
Epígrafe: INMUEBLES	Calificación: DOMINIO
Subepígrafe: CAMINOS RURALES	Uso: PUBLICO
DESCRIPCIÓN	
Longitud: 321.0500 Anchura: 1.560386 Superficie: 501	Categoría 4
Inicio:	
Final:	
Descripción:	
Otra información:	
Camino afectado por vía pecuaria:	
Nombre vía pecuaria:	
Observaciones:	



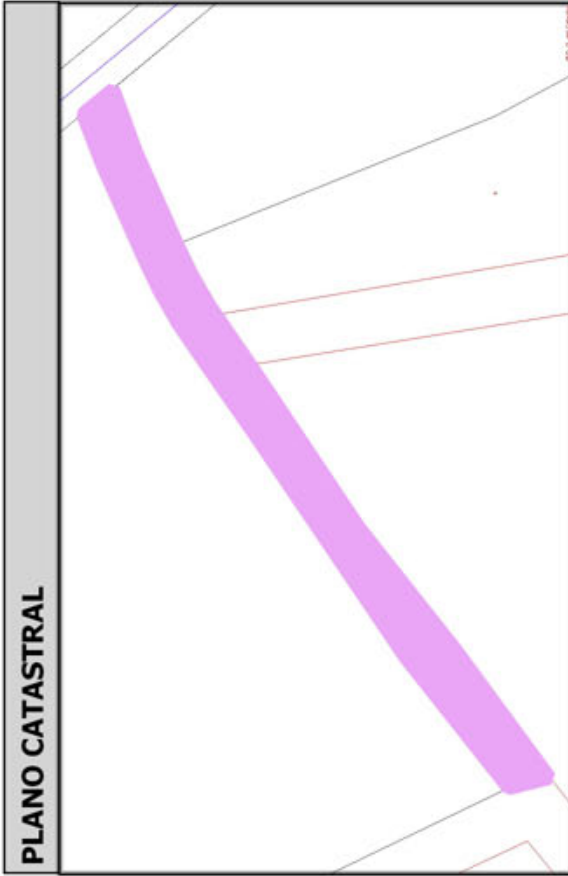
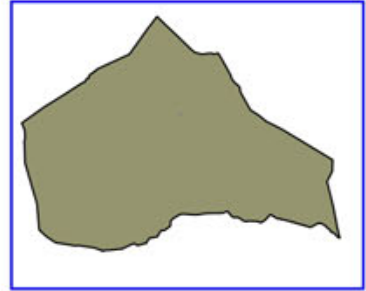
Código Seguro De Verificación:	8o0ngwOvP3GPW+Yv+mz1VA==	Estado	Fecha y hora
Firmado Por	Concepcion Pajarón Fernandez - Secretario/a Ayuntamiento Huercal Overa	Firmado	21/06/2016 13:57:07
Observaciones		Página	39/332
Url De Verificación	https://ov.dipalme.org/verifirmav2/		





Inventario municipal de caminos

IDENTIFICACIÓN	
Camino 5709147	Orden Inventario
Nombre CAMINO SIN NOMBRE	915
Referencia catastral 04053A05709147	
Referencias catastrales afectadas:	
Epigrafe: INMUEBLES	Calificación: DOMINIO
Subepigrafe: CAMINOS RURALES	Uso: PUBLICO
DESCRIPCIÓN	
Longitud: 109.0870 Anchura: 4.581108 Superficie: 500	Categoría 4
Inicio:	
Final:	
Descripción:	
Otra información:	
Camino afectado por vía pecuaria:	
Nombre vía pecuaria:	
Observaciones:	



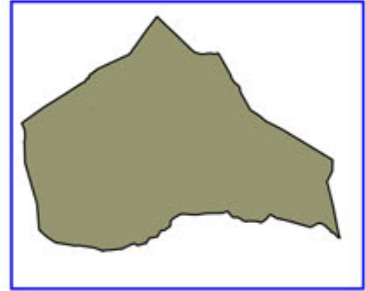
Código Seguro De Verificación:	8o0ngwOvP3GPW+Yv+mz1VA==	Estado	Fecha y hora
Firmado Por	Concepcion Pajarón Fernandez - Secretario/a Ayuntamiento Huercal Overa	Firmado	21/06/2016 13:57:07
Observaciones		Página	40/332
Url De Verificación	https://ov.dipalme.org/verifirmav2/		





Inventario municipal de caminos

IDENTIFICACIÓN	
Camino 0609078	Orden Inventario 916
Nombre CAMINO SIN NOMBRE	
Referencia catastral 04053A00609078	
Referencias catastrales afectadas:	
Epigrafe: INMUEBLES	Calificación: DOMINIO
Subepigrafe: CAMINOS RURALES	Uso: PUBLICO
DESCRIPCIÓN	
Longitud: 74.89699 Anchura: 6.646376 Superficie: 498	Categoría 4
Inicio:	
Final:	
Descripción:	
Otra información:	
Camino afectado por vía pecuaria:	
Nombre vía pecuaria:	
Observaciones:	



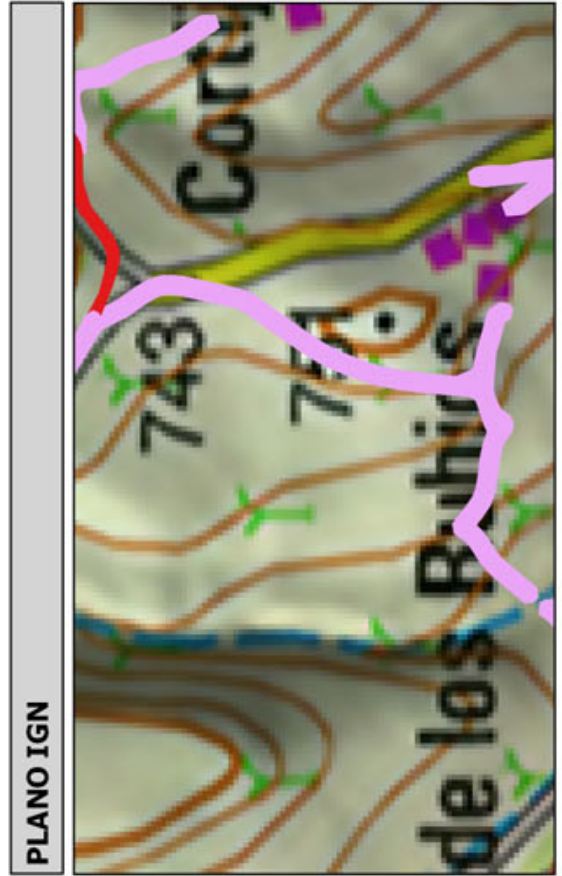
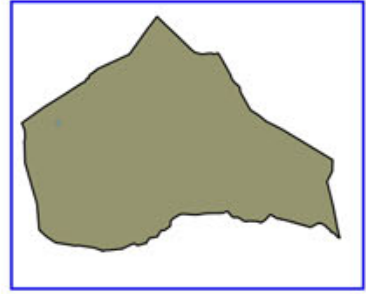
Código Seguro De Verificación:	8o0ngwOvP3GPW+Yv+mz1VA==	Estado	Fecha y hora
Firmado Por	Concepcion Pajarón Fernandez - Secretario/a Ayuntamiento Huercal Overa	Firmado	21/06/2016 13:57:07
Observaciones		Página	41/332
Url De Verificación	https://ov.dipalme.org/verifirmav2/		





Inventario municipal de caminos

IDENTIFICACIÓN	
Camino 0609045	Orden Inventario 917
Nombre CAMINO SIN NOMBRE	
Referencia catastral 04053A00609045	
Referencias catastrales afectadas:	
Epigrafe: INMUEBLES	Calificación: DOMINIO
Subepigrafe: CAMINOS RURALES	Uso: PUBLICO
DESCRIPCIÓN	
Longitud: 322.7739! Anchura: 1.540046 Superficie: 497	Categoría 4
Inicio:	
Final:	
Descripción:	
Otra información:	
Camino afectado por vía pecuaria:	
Nombre vía pecuaria:	
Observaciones:	




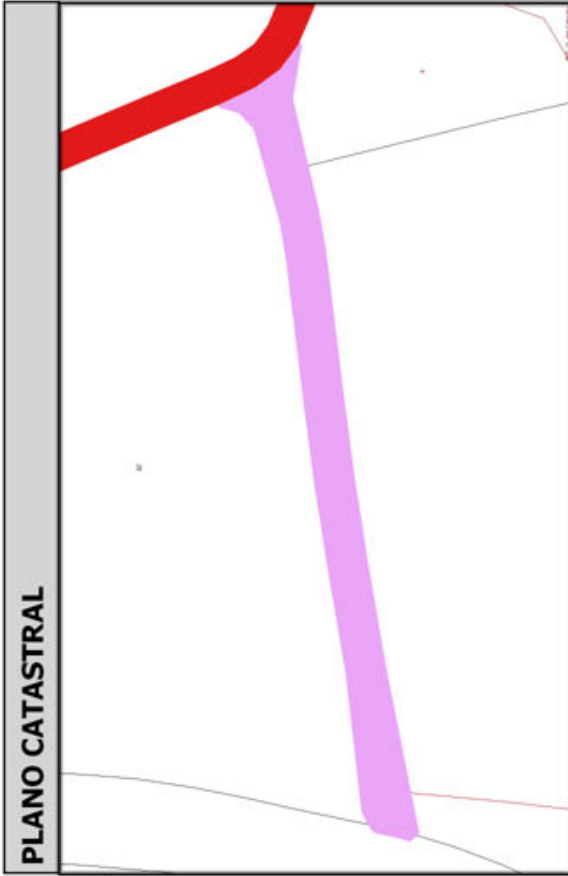
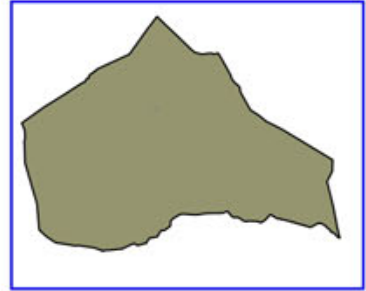
Código Seguro De Verificación:	8o0ngwOvP3GPW+Yv+mz1VA==	Estado	Fecha y hora
Firmado Por	Concepcion Pajarón Fernandez - Secretario/a Ayuntamiento Huercal Overa	Firmado	21/06/2016 13:57:07
Observaciones		Página	42/332
Url De Verificación	https://ov.dipalme.org/verificarmav2/		





Inventario municipal de caminos

IDENTIFICACIÓN	
Camino 1109052	Orden Inventario
Nombre CAMINO SIN NOMBRE	918
Referencia catastral 04053A01109052	
Referencias catastrales afectadas:	
Epígrafe: INMUEBLES	Calificación: DOMINIO
Subepígrafe: CAMINOS RURALES	Uso: PUBLICO
DESCRIPCIÓN	
Longitud: 124.9073 Anchura: 3.981813 Superficie: 497	Categoría 4
Inicio:	
Final:	
Descripción:	
Otra información:	
Camino afectado por vía pecuaria:	
Nombre vía pecuaria:	
Observaciones:	



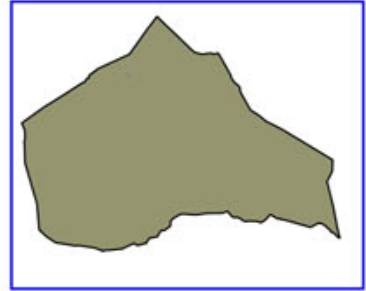
Código Seguro De Verificación:	8o0ngwOvP3GPW+Yv+mz1VA==	Estado	Fecha y hora
Firmado Por	Concepcion Pajarón Fernandez - Secretario/a Ayuntamiento Huercal Overa	Firmado	21/06/2016 13:57:07
Observaciones		Página	43/332
Url De Verificación	https://ov.dipalme.org/verifirmav2/		





Inventario municipal de caminos

IDENTIFICACIÓN	
Camino 1409057	Orden Inventario
Nombre CAMINO SIN NOMBRE	919
Referencia catastral 04053A01409057	
Referencias catastrales afectadas:	
Epigrafe: INMUEBLES	Calificación: DOMINIO
Subepigrafe: CAMINOS RURALES	Uso: PUBLICO
DESCRIPCIÓN	
Longitud: 152.1740 Anchura: 3.261686 Superficie: 496	Categoría 4
Inicio:	
Final:	
Descripción:	
Otra información:	
Camino afectado por vía pecuaria:	
Nombre vía pecuaria:	
Observaciones:	



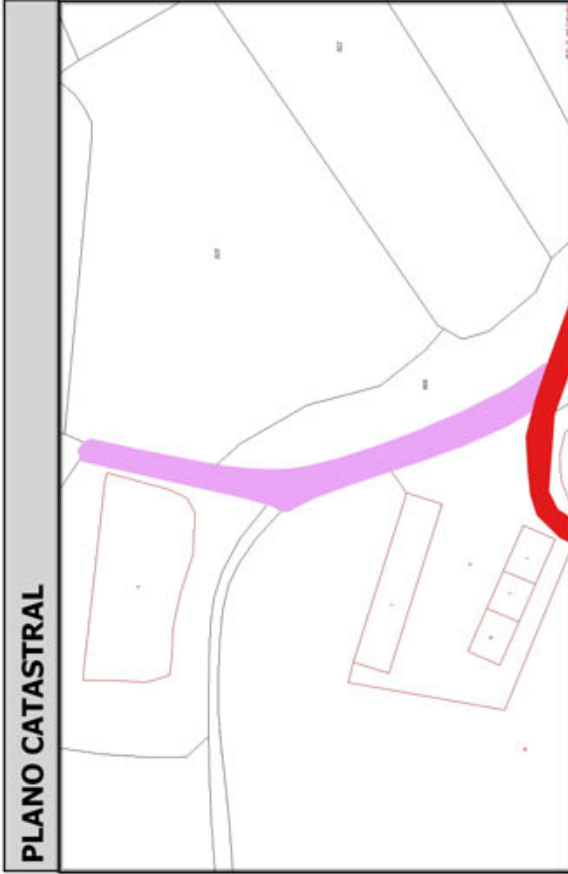
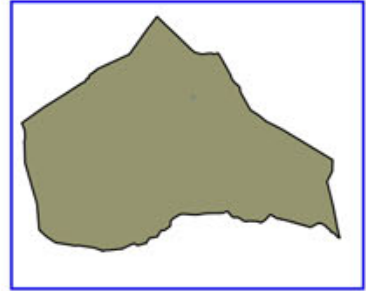
Código Seguro De Verificación:	8o0ngwOvP3GPW+Yv+mz1VA==	Estado	Fecha y hora
Firmado Por	Concepcion Pajarón Fernandez - Secretario/a Ayuntamiento Huercal Overa	Firmado	21/06/2016 13:57:07
Observaciones		Página	44/332
Url De Verificación	https://ov.dipalme.org/verificarmav2/		





Inventario municipal de caminos

IDENTIFICACIÓN	
Camino 2309211	Orden Inventario 920
Nombre CAMINO SIN NOMBRE	
Referencia catastral 04053A02309211	
Referencias catastrales afectadas:	
Epigrafe: INMUEBLES	Calificación: DOMINIO
Subepigrafe: CAMINOS RURALES	Uso: PUBLICO
DESCRIPCIÓN	
Longitud: 126.89371 Anchura: 3.884691 Superficie: 493	Categoría 4
Inicio:	
Final:	
Descripción:	
Otra información:	
Camino afectado por vía pecuaria:	
Nombre vía pecuaria:	
Observaciones:	



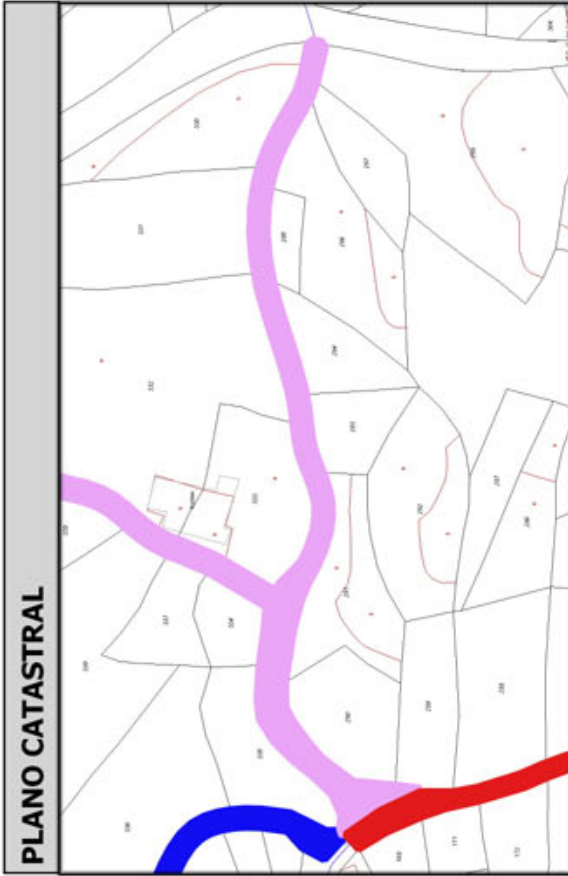
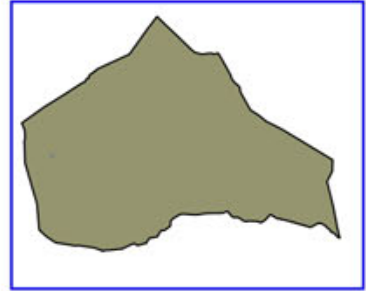
Código Seguro De Verificación:	8o0ngwOvP3GPW+Yv+mz1VA==	Estado	Fecha y hora
Firmado Por	Concepcion Pajarón Fernandez - Secretario/a Ayuntamiento Huercal Overa	Firmado	21/06/2016 13:57:07
Observaciones		Página	45/332
Url De Verificación	https://ov.dipalme.org/verifirmav2/		





Inventario municipal de caminos

IDENTIFICACIÓN	
Camino 0309029	Orden Inventario 921
Nombre CAMINO SIN NOMBRE	
Referencia catastral 04053A00309029	
Referencias catastrales afectadas:	
Epigrafe: INMUEBLES	Calificación: DOMINIO
Subepigrafe: CAMINOS RURALES	Uso: PUBLICO
DESCRIPCIÓN	
Longitud: 231.2594 Anchura: 2.122566 Superficie: 491	Categoría 4
Inicio:	
Final:	
Descripción:	
Otra información:	
Camino afectado por vía pecuaria:	
Nombre vía pecuaria:	
Observaciones:	

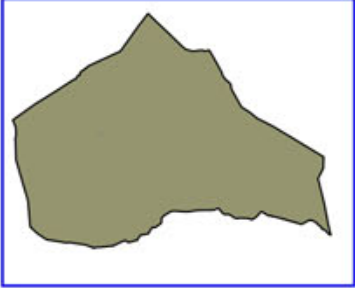



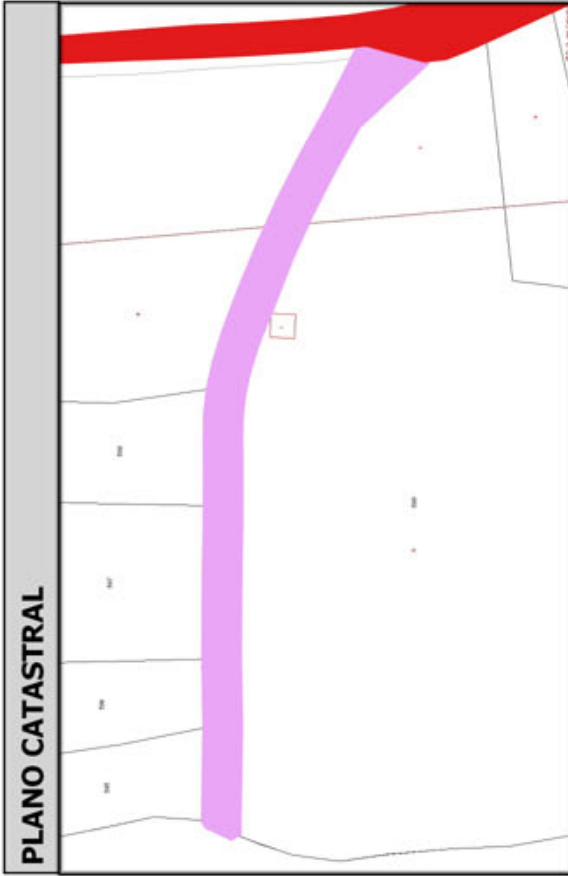
Código Seguro De Verificación:	8o0ngwOvP3GPW+Yv+mz1VA==	Estado	Fecha y hora
Firmado Por	Concepcion Pajarón Fernandez - Secretario/a Ayuntamiento Huercal Overa	Firmado	21/06/2016 13:57:07
Observaciones		Página	46/332
Url De Verificación	https://ov.dipalme.org/verifirmav2/		





Inventario municipal de caminos

IDENTIFICACIÓN	
Camino 5409122	Orden Inventario 922
Nombre CAMINO SIN NOMBRE	
Referencia catastral 04053A05409122	
Referencias catastrales afectadas:	
Epígrafe: INMUEBLES	Calificación: DOMINIO
Subepígrafe: CAMINOS RURALES	Uso: PUBLICO
DESCRIPCIÓN	
Longitud: 125.97731 Anchura: 3.900623 Superficie: 491	Categoría 4
Inicio:	
Final:	
Descripción:	
Otra información:	
Camino afectado por vía pecuaria:	
Nombre vía pecuaria:	
Observaciones:	
	



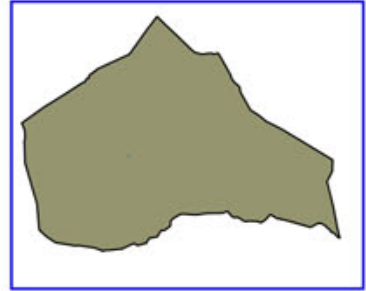
Código Seguro De Verificación:	8o0ngwOvP3GPW+Yv+mz1VA==	Estado	Fecha y hora
Firmado Por	Concepcion Pajarón Fernandez - Secretario/a Ayuntamiento Huercal Overa	Firmado	21/06/2016 13:57:07
Observaciones		Página	47/332
Url De Verificación	https://ov.dipalme.org/verifirmav2/		





Inventario municipal de caminos

IDENTIFICACIÓN	
Camino 6609031	Orden Inventario
Nombre CAMINO SIN NOMBRE	923
Referencia catastral 04053A06609031	
Referencias catastrales afectadas:	
Epígrafe: INMUEBLES	Calificación: DOMINIO
Subepígrafe: CAMINOS RURALES	Uso: PUBLICO
DESCRIPCIÓN	
Longitud: 139.8004 Anchura: 3.495452 Superficie: 489	Categoría 4
Inicio:	
Final:	
Descripción:	
Otra información:	
Camino afectado por vía pecuaria:	
Nombre vía pecuaria:	
Observaciones:	

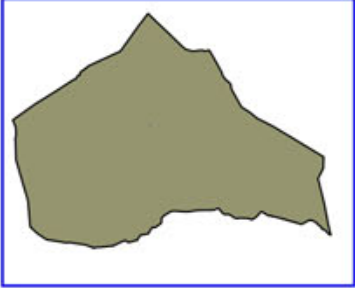


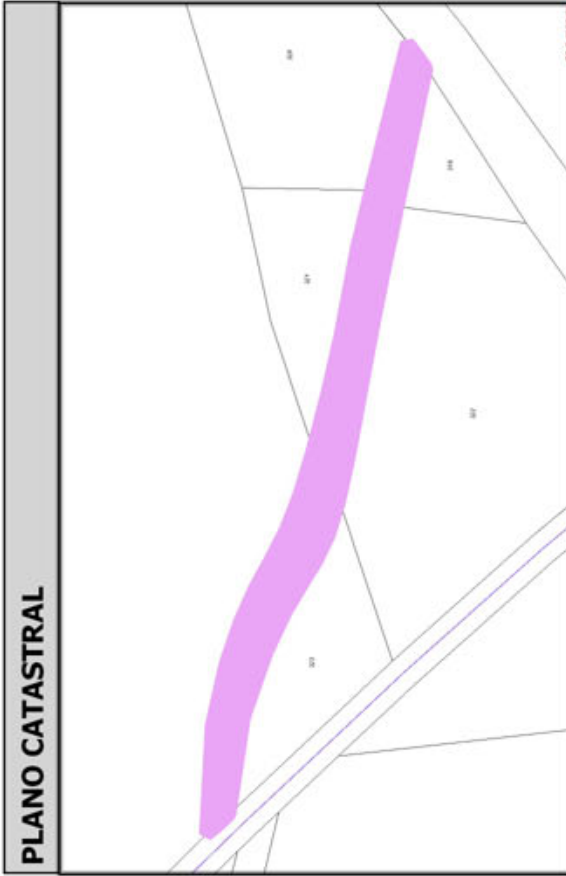
Código Seguro De Verificación:	8o0ngwOvP3GPW+Yv+mz1VA==	Estado	Fecha y hora
Firmado Por	Concepcion Pajarón Fernandez - Secretario/a Ayuntamiento Huercal Overa	Firmado	21/06/2016 13:57:07
Observaciones		Página	48/332
Url De Verificación	https://ov.dipalme.org/verifirmav2/		





Inventario municipal de caminos

IDENTIFICACIÓN	
Camino 1009080	Orden Inventario 924
Nombre CAMINO SIN NOMBRE	
Referencia catastral 04053A01009080	
Referencias catastrales afectadas:	
Epigrafe: INMUEBLES	Calificación: DOMINIO
Subepigrafe: CAMINOS RURALES	Uso: PUBLICO
DESCRIPCIÓN	
Longitud: 114.5528 Anchura: 4.253306 Superficie: 487 Categoría 4	
Inicio:	
Final:	
Descripción:	
Otra información:	
Camino afectado por vía pecuaria:	
Nombre vía pecuaria:	
Observaciones:	
	




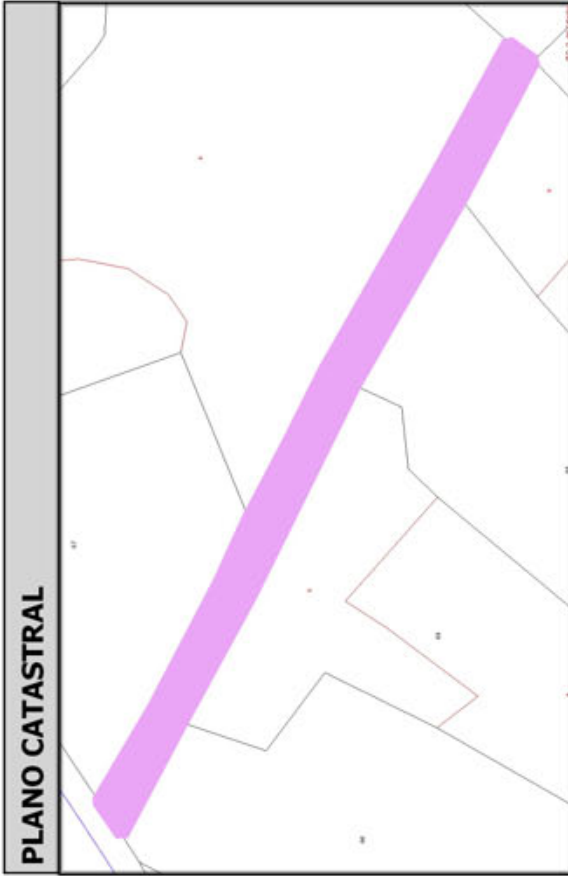
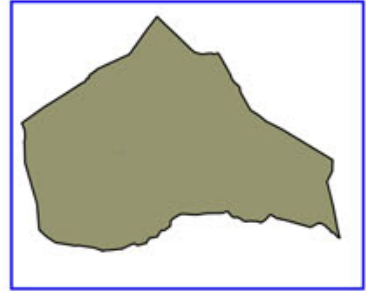
Código Seguro De Verificación:	8o0ngwOvP3GPW+Yv+mz1VA==	Estado	Fecha y hora
Firmado Por	Concepcion Pajarón Fernandez - Secretario/a Ayuntamiento Huercal Overa	Firmado	21/06/2016 13:57:07
Observaciones		Página	49/332
Url De Verificación	https://ov.dipalme.org/verifirmav2/		





Inventario municipal de caminos

IDENTIFICACIÓN	
Camino 5509080	Orden Inventario 925
Nombre CAMINO SIN NOMBRE	
Referencia catastral 04053A05509080	
Referencias catastrales afectadas:	
Epigrafe: INMUEBLES	Calificación: DOMINIO
Subepigrafe: CAMINOS RURALES	Uso: PUBLICO
DESCRIPCIÓN	
Longitud: 117.1830 Anchura: 4.146140 Superficie: 486	Categoría 4
Inicio:	
Final:	
Descripción:	
Otra información:	
Camino afectado por vía pecuaria:	
Nombre vía pecuaria:	
Observaciones:	



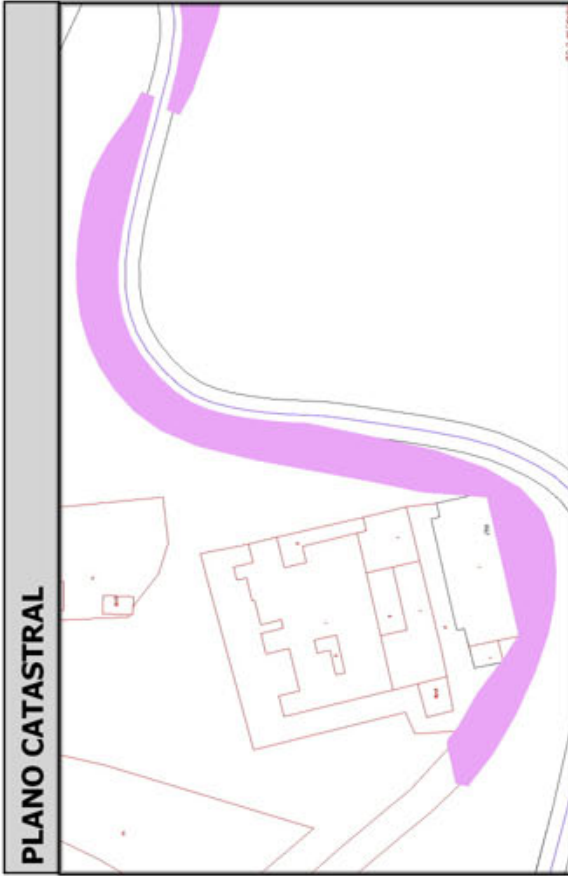
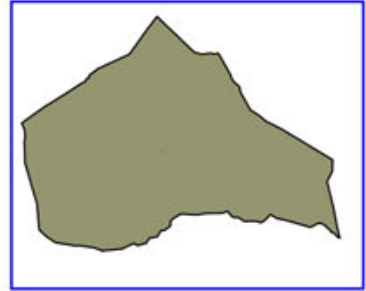
Código Seguro De Verificación:	8o0ngwOvP3GPW+Yv+mz1VA==	Estado	Fecha y hora
Firmado Por	Concepcion Pajarón Fernandez - Secretario/a Ayuntamiento Huercal Overa	Firmado	21/06/2016 13:57:07
Observaciones		Página	50/332
Url De Verificación	https://ov.dipalme.org/verificarmav2/		





Inventario municipal de caminos

IDENTIFICACIÓN	
Camino 6709061	Orden Inventario 926
Nombre CAMINO SIN NOMBRE	
Referencia catastral 04053A06709061	
Referencias catastrales afectadas:	
Epigrafe: INMUEBLES	Calificación: DOMINIO
Subepigrafe: CAMINOS RURALES	Uso: PUBLICO
DESCRIPCIÓN	
Longitud: 137.9330 Anchura: 3.505575 Superficie: 484	Categoría 4
Inicio:	
Final:	
Descripción:	
Otra información:	
Camino afectado por vía pecuaria:	
Nombre vía pecuaria:	
Observaciones:	





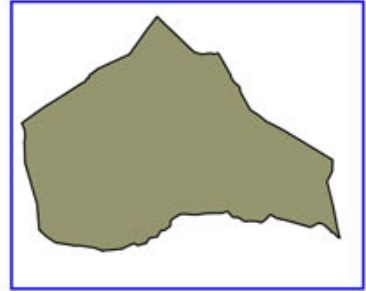
Código Seguro De Verificación:	8o0ngwOvP3GPW+Yv+mz1VA==	Estado	Fecha y hora
Firmado Por	Concepcion Pajarón Fernandez - Secretario/a Ayuntamiento Huercal Overa	Firmado	21/06/2016 13:57:07
Observaciones		Página	51/332
Url De Verificación	https://ov.dipalme.org/verifirmav2/		





Inventario municipal de caminos

IDENTIFICACIÓN	
Camino 4509023	Orden Inventario
Nombre CAMINO SIN NOMBRE	927
Referencia catastral 04053A04509023	
Referencias catastrales afectadas:	
Epigrafe: INMUEBLES	Calificación: DOMINIO
Subepigrafe: CAMINOS RURALES	Uso: PUBLICO
DESCRIPCIÓN	
Longitud: 153.3184 Anchura: 3.147977 Superficie: 483 Categoría 4	
Inicio:	
Final:	
Descripción:	
Otra información:	
Camino afectado por vía pecuaria:	
Nombre vía pecuaria:	
Observaciones:	



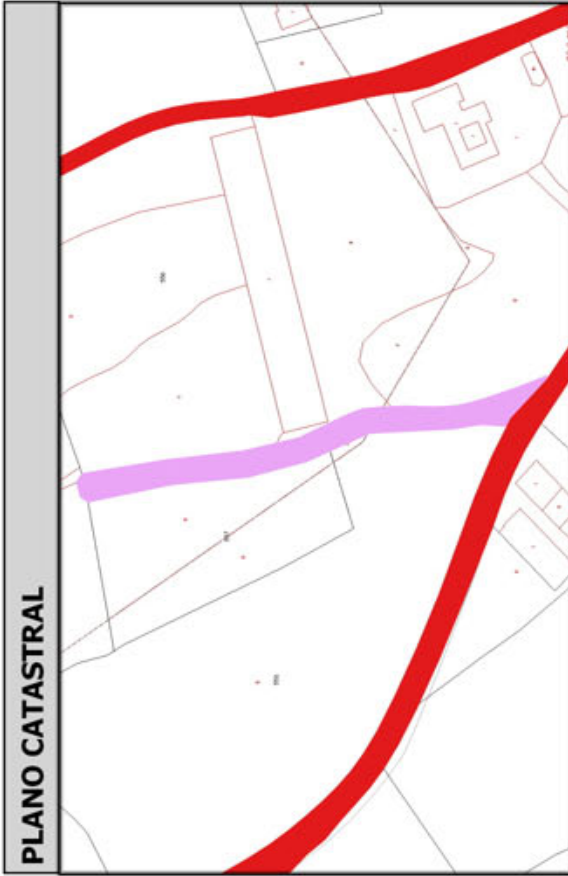
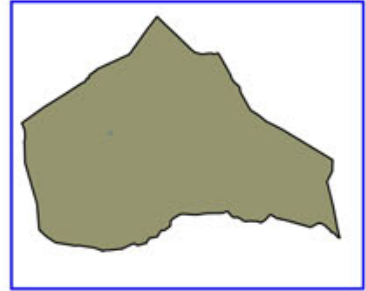
Código Seguro De Verificación:	8o0ngwOvP3GPW+Yv+mz1VA==	Estado	Fecha y hora
Firmado Por	Concepcion Pajarón Fernandez - Secretario/a Ayuntamiento Huercal Overa	Firmado	21/06/2016 13:57:07
Observaciones		Página	52/332
Url De Verificación	https://ov.dipalme.org/verifirmav2/		





Inventario municipal de caminos

IDENTIFICACIÓN	
Camino 5409117	Orden Inventario 928
Nombre CAMINO SIN NOMBRE	
Referencia catastral 04053A05409117	
Referencias catastrales afectadas:	
Epígrafe: INMUEBLES	Calificación: DOMINIO
Subepígrafe: CAMINOS RURALES	Uso: PUBLICO
DESCRIPCIÓN	
Longitud: 138.3902 Anchura: 3.491902 Superficie: 483	Categoría 4
Inicio:	
Final:	
Descripción:	
Otra información:	
Camino afectado por vía pecuaria:	
Nombre vía pecuaria:	
Observaciones:	



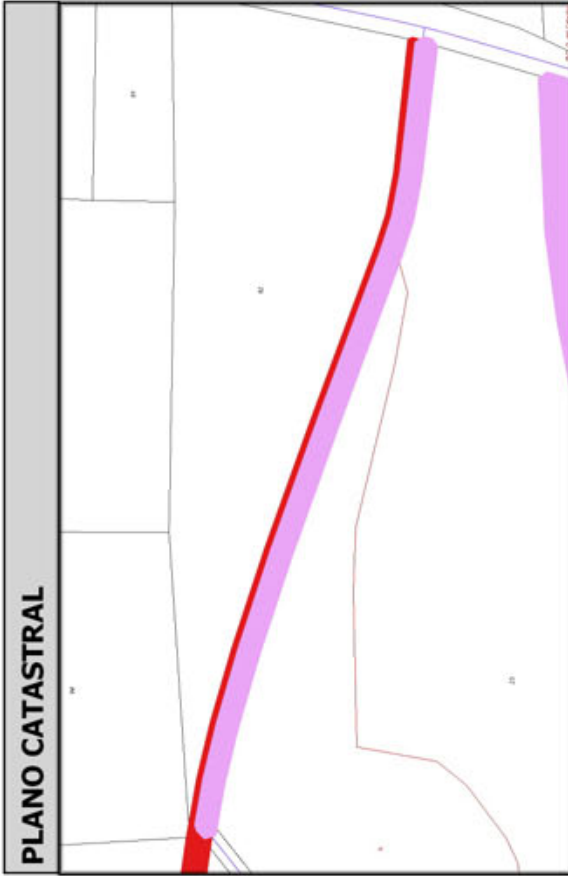
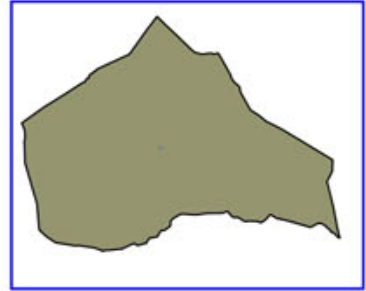
Código Seguro De Verificación:	8o0ngwOvP3GPW+Yv+mz1VA==	Estado	Fecha y hora
Firmado Por	Concepcion Pajarón Fernandez - Secretario/a Ayuntamiento Huercal Overa	Firmado	21/06/2016 13:57:07
Observaciones		Página	53/332
Url De Verificación	https://ov.dipalme.org/verifirmav2/		





Inventario municipal de caminos

IDENTIFICACIÓN	
Camino 6009048	Orden Inventario 929
Nombre CAMINO SIN NOMBRE	
Referencia catastral 04053A06009048	
Referencias catastrales afectadas:	
Epígrafe: INMUEBLES	Calificación: DOMINIO
Subepígrafe: CAMINOS RURALES	Uso: PUBLICO
DESCRIPCIÓN	
Longitud: 205.6454 ; Anchura: 2.344574 Superficie: 482	Categoría 4
Inicio:	
Final:	
Descripción:	
Otra información:	
Camino afectado por vía pecuaria:	
Nombre vía pecuaria:	
Observaciones:	

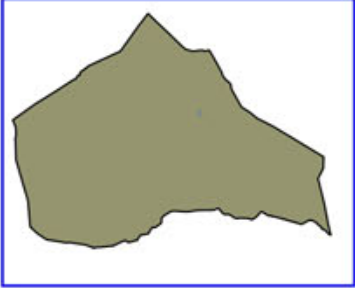


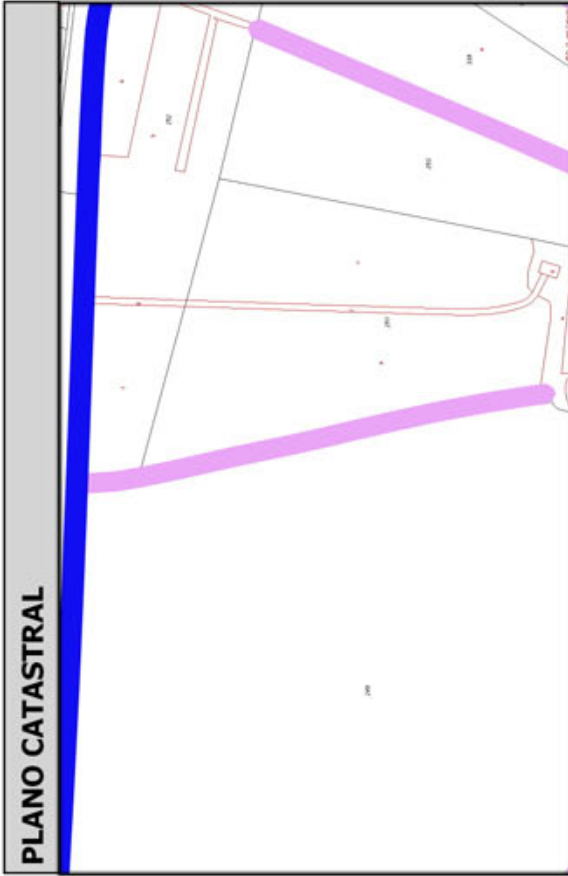
Código Seguro De Verificación:	8o0ngwOvP3GPW+Yv+mz1VA==	Estado	Fecha y hora
Firmado Por	Concepcion Pajarón Fernandez - Secretario/a Ayuntamiento Huercal Overa	Firmado	21/06/2016 13:57:07
Observaciones		Página	54/332
Url De Verificación	https://ov.dipalme.org/verifirmav2/		





Inventario municipal de caminos

IDENTIFICACIÓN	Camino 2709067 Orden Inventario 930 Nombre CAMINO SIN NOMBRE Referencia catastral 04053A02709067 Referencias catastrales afectadas:	Epigrafe: INMUEBLES Subepigrafe: CAMINOS RURALES	Calificación: DOMINIO Uso: PUBLICO
DESCRIPCIÓN	Longitud: 193.8660 Anchura: 2.473965 Superficie: 480 Categoría 4 Inicio: Final: Descripción:		
Otra información:	Camino afectado por vía pecuaria: Nombre vía pecuaria: Observaciones:		



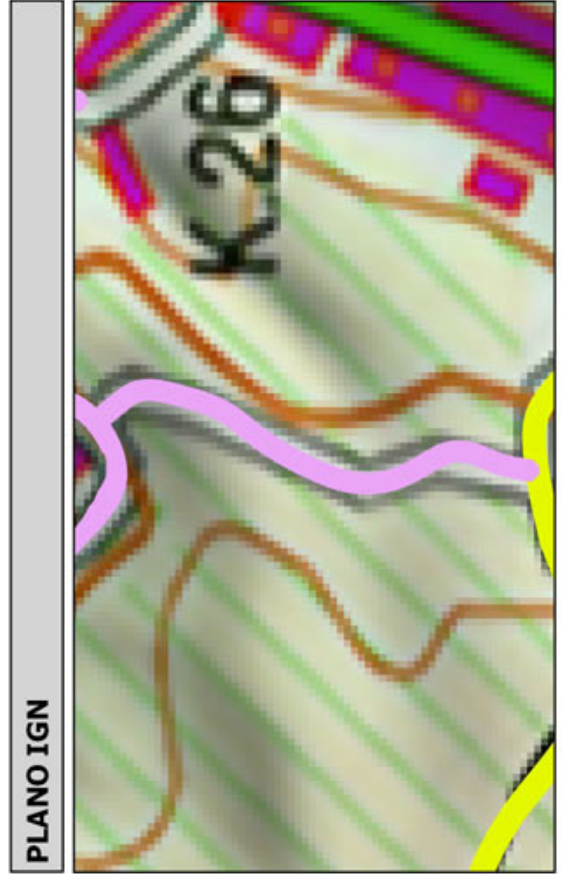
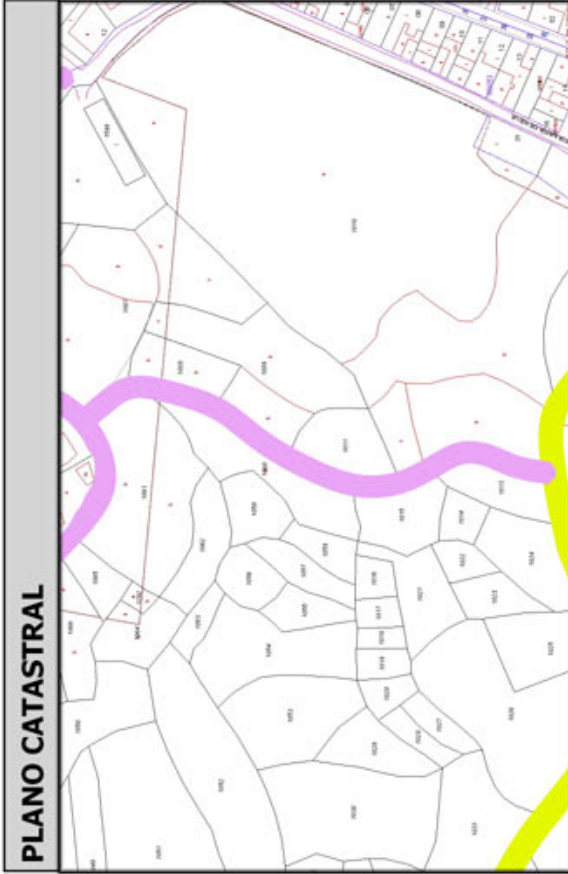
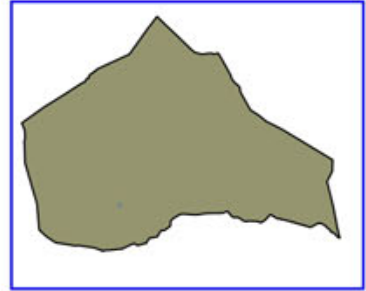
Código Seguro De Verificación:	8o0ngwOvP3GPW+Yv+mz1VA==	Estado	Fecha y hora
Firmado Por	Concepcion Pajarón Fernandez - Secretario/a Ayuntamiento Huercal Overa	Firmado	21/06/2016 13:57:07
Observaciones		Página	55/332
Url De Verificación	https://ov.dipalme.org/verificarmav2/		





Inventario municipal de caminos

IDENTIFICACIÓN	
Camino 4709033	Orden Inventario 931
Nombre CAMINO SIN NOMBRE	
Referencia catastral 04053A04709033	
Referencias catastrales afectadas:	
Epigrafe: INMUEBLES	Calificación: DOMINIO
Subepigrafe: CAMINOS RURALES	Uso: PUBLICO
DESCRIPCIÓN	
Longitud: 172.3206 ; Anchura: 2.778438	Superficie: 479
Inicio:	Categoría 4
Final:	
Descripción:	
Otra información:	
Camino afectado por vía pecuaria:	
Nombre vía pecuaria:	
Observaciones:	



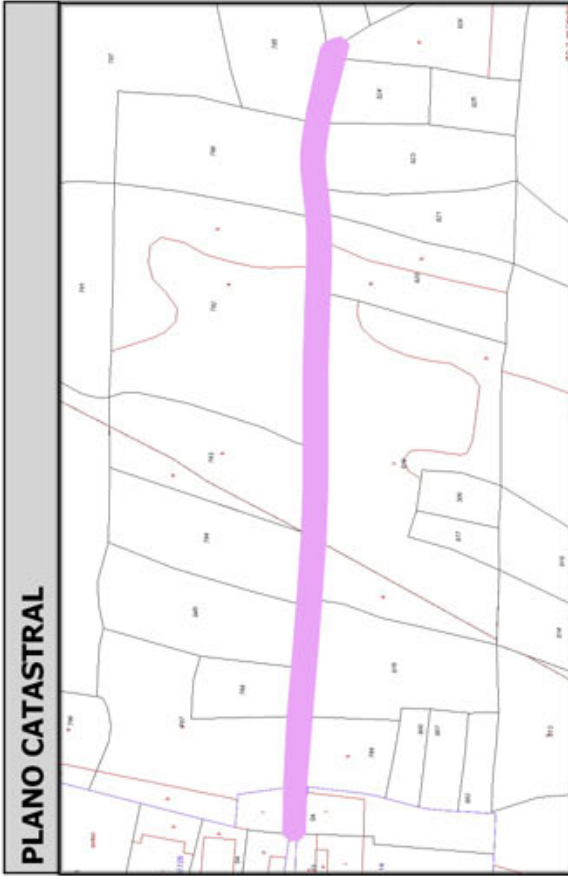
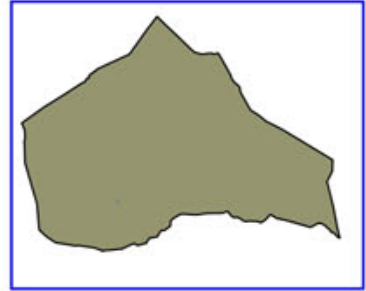
Código Seguro De Verificación:	8o0ngwOvP3GPW+Yv+mz1VA==	Estado	Fecha y hora
Firmado Por	Concepcion Pajarón Fernandez - Secretario/a Ayuntamiento Huercal Overa	Firmado	21/06/2016 13:57:07
Observaciones		Página	56/332
Url De Verificación	https://ov.dipalme.org/verifirmav2/		





Inventario municipal de caminos

IDENTIFICACIÓN	
Camino 6309074	Orden Inventario 932
Nombre CAMINO SIN NOMBRE	
Referencia catastral 04053A06309074	
Referencias catastrales afectadas:	
Epigrafe: INMUEBLES	Calificación: DOMINIO
Subepigrafe: CAMINOS RURALES	Uso: PUBLICO
DESCRIPCIÓN	
Longitud: 182.1424 Anchura: 2.608054 Superficie: 475	Categoría 4
Inicio:	
Final:	
Descripción:	
Otra información:	
Camino afectado por vía pecuaria:	
Nombre vía pecuaria:	
Observaciones:	



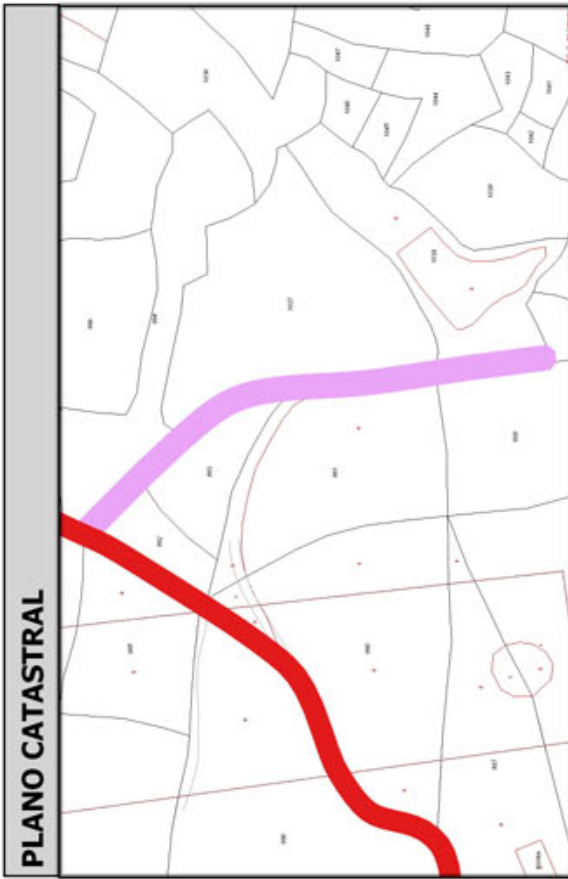
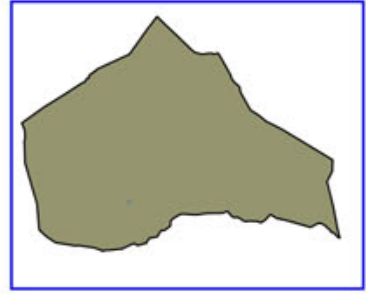
Código Seguro De Verificación:	8o0ngwOvP3GPW+Yv+mz1VA==	Estado	Fecha y hora
Firmado Por	Concepcion Pajarón Fernandez - Secretario/a Ayuntamiento Huercal Overa	Firmado	21/06/2016 13:57:07
Observaciones		Página	57/332
Url De Verificación	https://ov.dipalme.org/verifirmav2/		





Inventario municipal de caminos

IDENTIFICACIÓN	
Camino 6309092	Orden Inventario
Nombre CAMINO SIN NOMBRE	933
Referencia catastral 04053A06309092	
Referencias catastrales afectadas:	
Epigrafe: INMUEBLES	Calificación: DOMINIO
Subepigrafe: CAMINOS RURALES	Uso: PUBLICO
DESCRIPCIÓN	
Longitud: 148.7664 ; Anchura: 3.190762 Superficie: 475	Categoría 4
Inicio:	
Final:	
Descripción:	
Otra información:	
Camino afectado por vía pecuaria:	
Nombre vía pecuaria:	
Observaciones:	

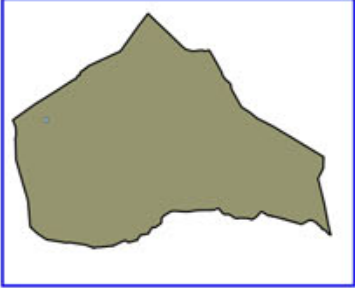


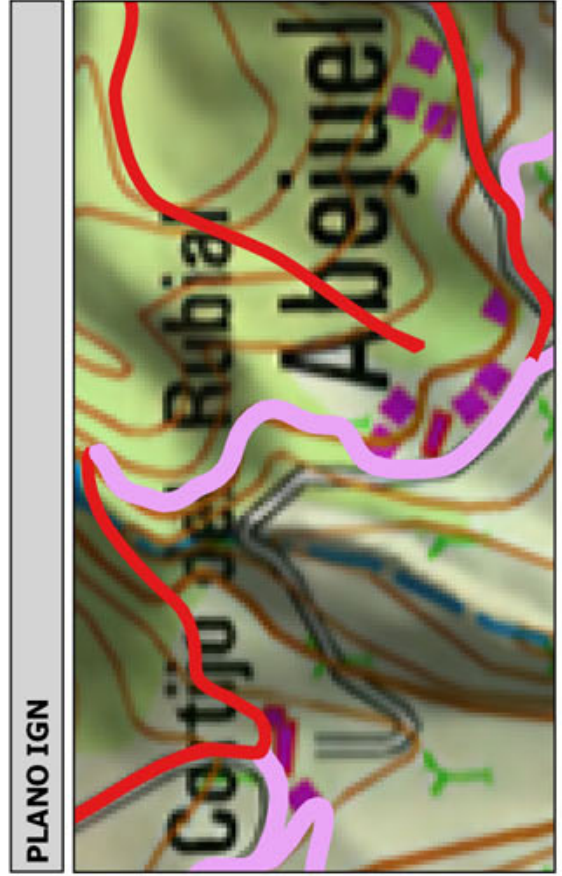
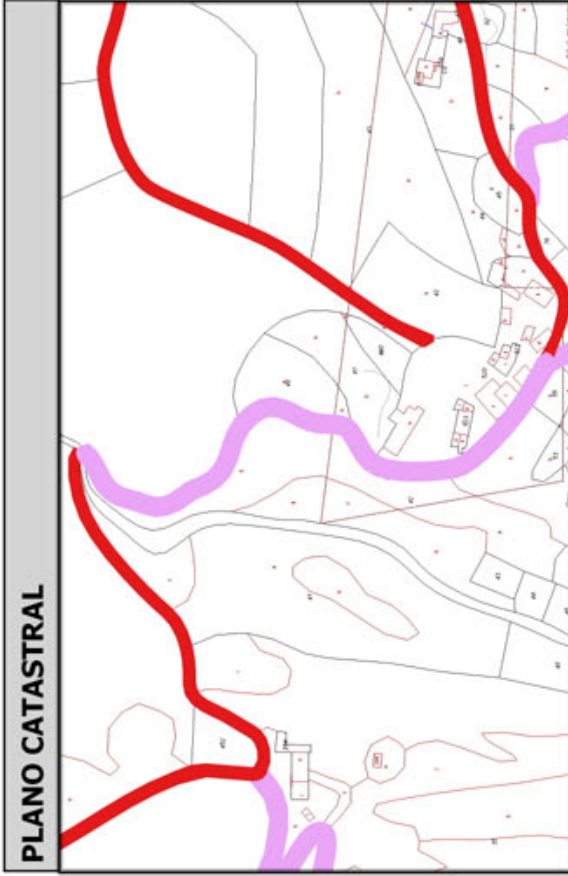
Código Seguro De Verificación:	8o0ngwOvP3GPW+Yv+mz1VA==	Estado	Fecha y hora
Firmado Por	Concepcion Pajarón Fernandez - Secretario/a Ayuntamiento Huercal Overa	Firmado	21/06/2016 13:57:07
Observaciones		Página	58/332
Url De Verificación	https://ov.dipalme.org/verifirmav2/		





Inventario municipal de caminos

IDENTIFICACIÓN	
Camino 0409014	Orden Inventario
Nombre CAMINO SIN NOMBRE	934
Referencia catastral 04053A00409014	
Referencias catastrales afectadas:	
Epigrafe: INMUEBLES	Calificación: DOMINIO
Subepigrafe: CAMINOS RURALES	Uso: PUBLICO
DESCRIPCIÓN	
Longitud: 313.1038 ; Anchura: 1.509304	Superficie: 473
	Categoría 4
Inicio:	
Final:	
Descripción:	
Otra información:	
Camino afectado por vía pecuaria:	
Nombre vía pecuaria:	
Observaciones:	
	




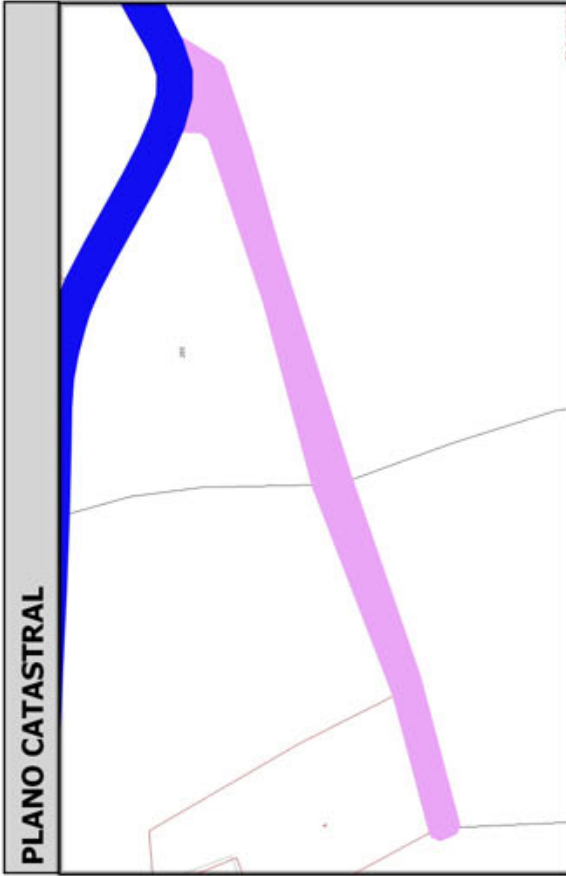
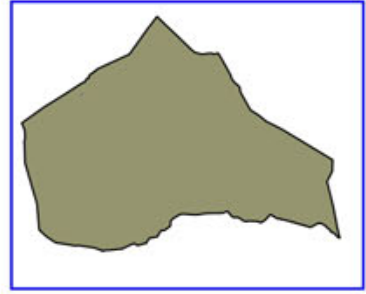
Código Seguro De Verificación:	8o0ngwOvP3GPW+Yv+mz1VA==	Estado	Fecha y hora
Firmado Por	Concepcion Pajarón Fernandez - Secretario/a Ayuntamiento Huercal Overa	Firmado	21/06/2016 13:57:07
Observaciones		Página	59/332
Url De Verificación	https://ov.dipalme.org/verifirmav2/		





Inventario municipal de caminos

IDENTIFICACIÓN	
Camino 0709109	Orden Inventario
Nombre CAMINO SIN NOMBRE	935
Referencia catastral 04053A00709109	
Referencias catastrales afectadas:	
Epígrafe: INMUEBLES	Calificación: DOMINIO
Subepígrafe: CAMINOS RURALES	Uso: PUBLICO
DESCRIPCIÓN	
Longitud: 134.95301 Anchura: 3.501574 Superficie: 473	Categoría 4
Inicio:	
Final:	
Descripción:	
Otra información:	
Camino afectado por vía pecuaria:	
Nombre vía pecuaria:	
Observaciones:	

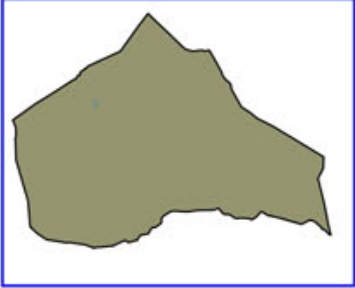


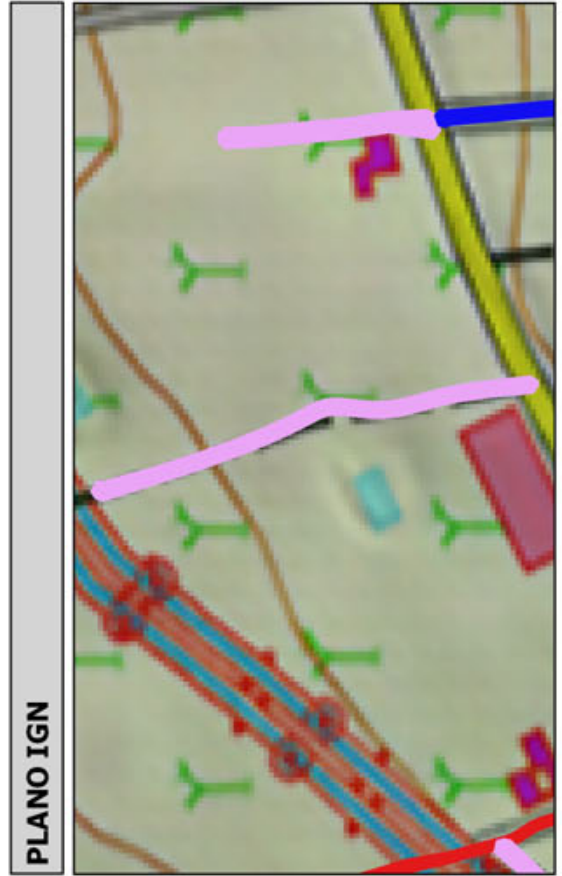
Código Seguro De Verificación:	8o0ngwOvP3GPW+Yv+mz1VA==	Estado	Fecha y hora
Firmado Por	Concepcion Pajarón Fernandez - Secretario/a Ayuntamiento Huercal Overa	Firmado	21/06/2016 13:57:07
Observaciones		Página	60/332
Url De Verificación	https://ov.dipalme.org/verifirmav2/		





Inventario municipal de caminos

IDENTIFICACIÓN	Camino 0509018 Nombre CAMINO SIN NOMBRE Referencia catastral 04053A00509018 Referencias catastrales afectadas:	Orden Inventario 936
Epigrafe: INMUEBLES Subepigrafe: CAMINOS RURALES	Calificación: DOMINIO Uso: PUBLICO	
DESCRIPCIÓN	Longitud: 227.8410 Anchura: 2.069115 Superficie: 471	Categoría 4
Inicio: Final: Descripción:		
Otra información:	 <p>Camino afectado por vía pecuaria: Nombre vía pecuaria: Observaciones:</p>	



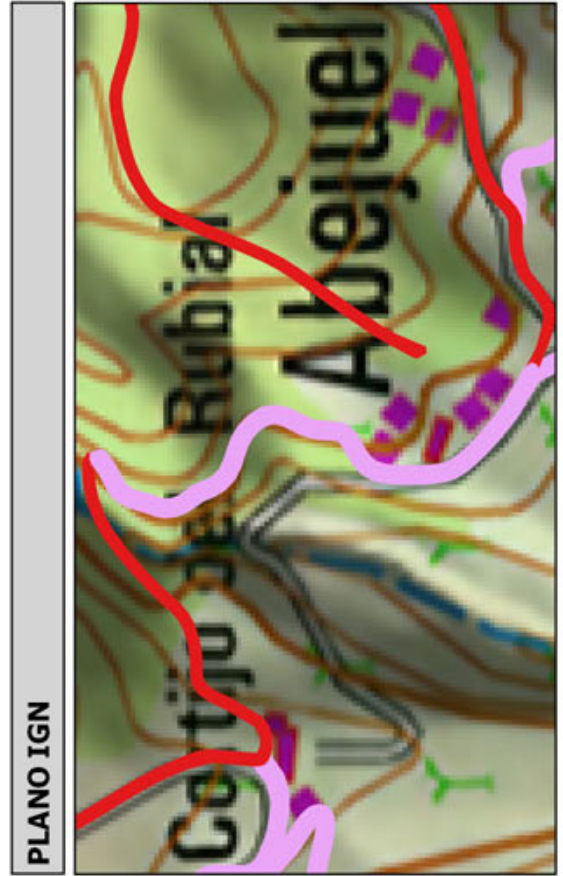
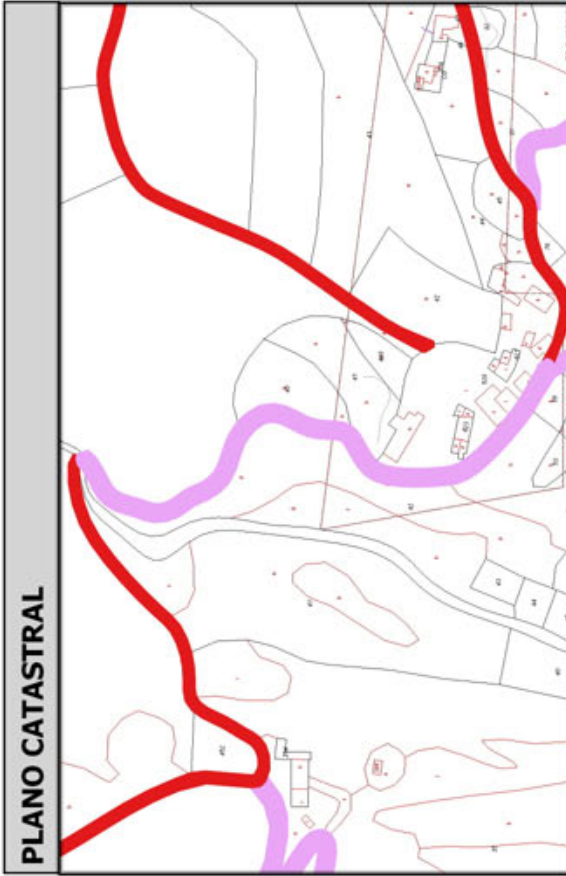
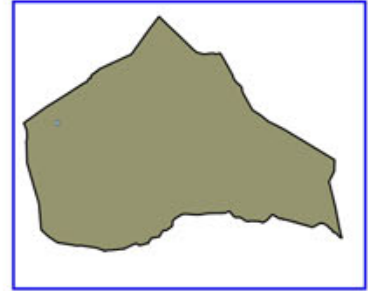
Código Seguro De Verificación:	8o0ngwOvP3GPW+Yv+mz1VA==	Estado	Fecha y hora
Firmado Por	Concepcion Pajarón Fernandez - Secretario/a Ayuntamiento Huercal Overa	Firmado	21/06/2016 13:57:07
Observaciones		Página	61/332
Url De Verificación	https://ov.dipalme.org/verifirmav2/		





Inventario municipal de caminos

IDENTIFICACIÓN	
Camino 0709067	Orden Inventario
Nombre CAMINO SIN NOMBRE	937
Referencia catastral 04053A00709067	
Referencias catastrales afectadas:	
Epigrafe: INMUEBLES	Calificación: DOMINIO
Subepigrafe: CAMINOS RURALES	Uso: PUBLICO
DESCRIPCIÓN	
Longitud: 313.7604 Anchura: 1.498444 Superficie: 470	Categoría 4
Inicio:	
Final:	
Descripción:	
Otra información:	
Camino afectado por vía pecuaria:	
Nombre vía pecuaria:	
Observaciones:	




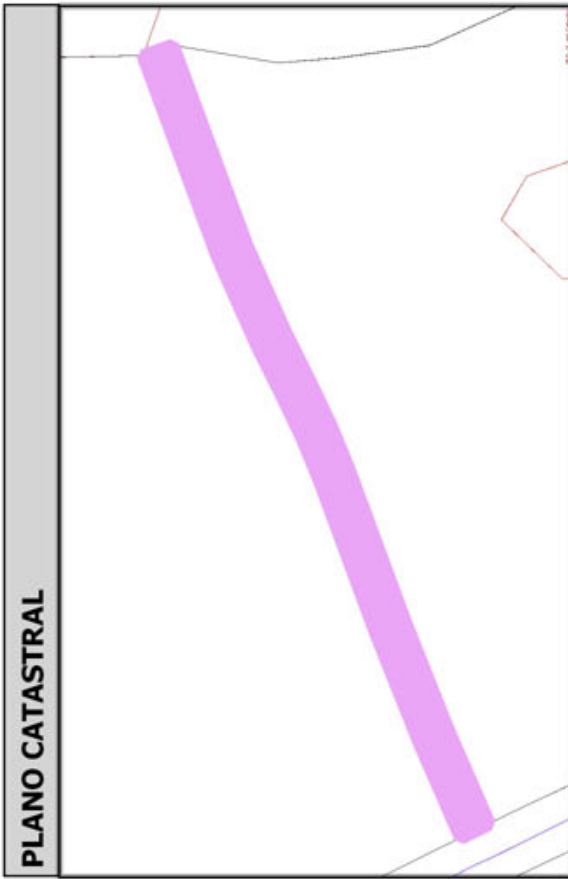
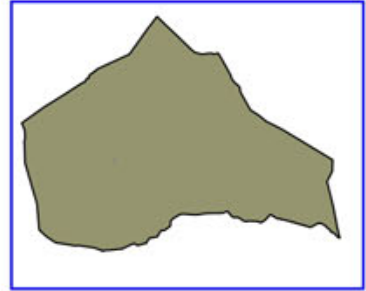
Código Seguro De Verificación:	8o0ngwOvP3GPW+Yv+mz1VA==	Estado	Fecha y hora
Firmado Por	Concepcion Pajarón Fernandez - Secretario/a Ayuntamiento Huercal Overa	Firmado	21/06/2016 13:57:07
Observaciones		Página	62/332
Url De Verificación	https://ov.dipalme.org/verificarmav2/		





Inventario municipal de caminos

IDENTIFICACIÓN	
Camino 6509017	Orden Inventario 938
Nombre CAMINO SIN NOMBRE	
Referencia catastral 04053A06509017	
Referencias catastrales afectadas:	
Epígrafe: INMUEBLES	Calificación: DOMINIO
Subepígrafe: CAMINOS RURALES	Uso: PUBLICO
DESCRIPCIÓN	
Longitud: 117.0434 Anchura: 4.005714 Superficie: 469 Categoría 4	
Inicio:	
Final:	
Descripción:	
Otra información:	
Camino afectado por vía pecuaria:	
Nombre vía pecuaria:	
Observaciones:	



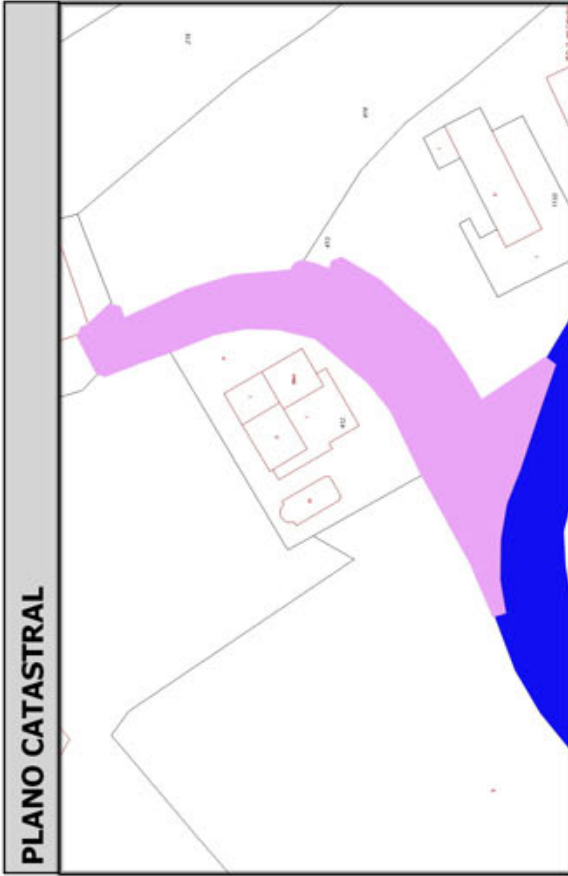
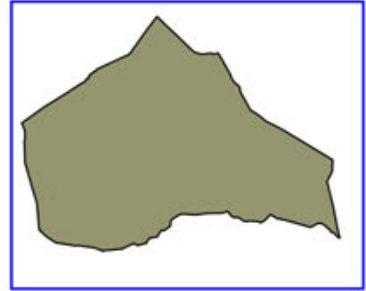
Código Seguro De Verificación:	8o0ngwOvP3GPW+Yv+mz1VA==	Estado	Fecha y hora
Firmado Por	Concepcion Pajarón Fernandez - Secretario/a Ayuntamiento Huercal Overa	Firmado	21/06/2016 13:57:07
Observaciones		Página	63/332
Url De Verificación	https://ov.dipalme.org/verificarmav2/		





Inventario municipal de caminos

IDENTIFICACIÓN	
Camino 0209073	Orden Inventario
Nombre CAMINO SIN NOMBRE	939
Referencia catastral 04053A00209073	
Referencias catastrales afectadas:	
Epígrafe: INMUEBLES	Calificación: DOMINIO
Subepígrafe: CAMINOS RURALES	Uso: PUBLICO
DESCRIPCIÓN	
Longitud: 84.57508 Anchura: 5.514855 Superficie: 466	Categoría 4
Inicio:	
Final:	
Descripción:	
Otra información:	
Camino afectado por vía pecuaria:	
Nombre vía pecuaria:	
Observaciones:	



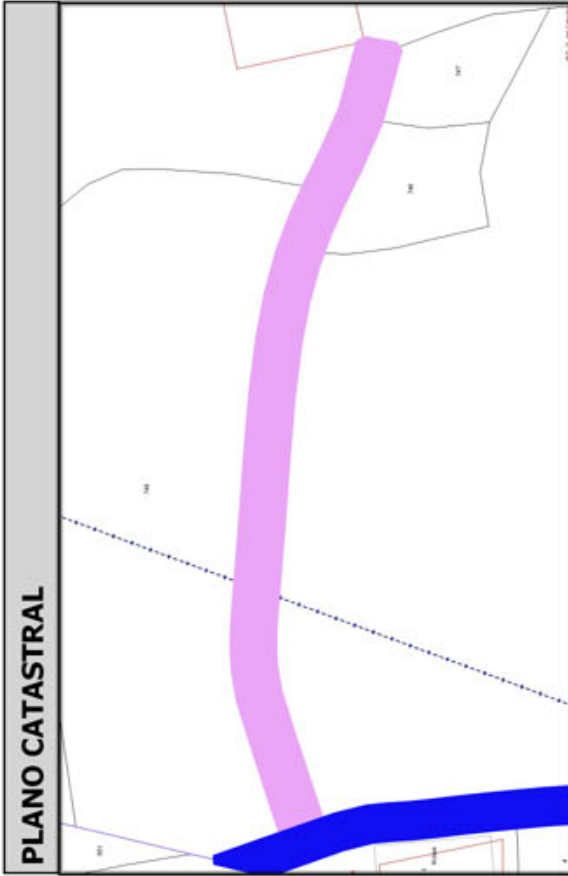
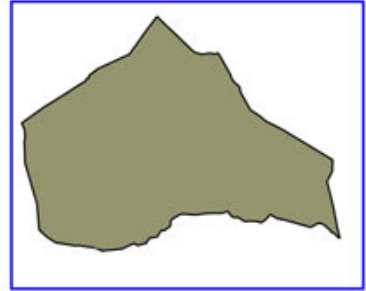
Código Seguro De Verificación:	8o0ngwOvP3GPW+Yv+mz1VA==	Estado	Fecha y hora
Firmado Por	Concepcion Pajarón Fernandez - Secretario/a Ayuntamiento Huercal Overa	Firmado	21/06/2016 13:57:07
Observaciones		Página	64/332
Url De Verificación	https://ov.dipalme.org/verifirmav2/		





Inventario municipal de caminos

IDENTIFICACIÓN	
Camino 4809049	Orden Inventario 940
Nombre CAMINO SIN NOMBRE	
Referencia catastral 04053A04809049	
Referencias catastrales afectadas:	
Epígrafe: INMUEBLES	Calificación: DOMINIO
Subepígrafe: CAMINOS RURALES	Uso: PUBLICO
DESCRIPCIÓN	
Longitud: 109.8198 Anchura: 4.220702 Superficie: 464	Categoría 4
Inicio:	
Final:	
Descripción:	
Otra información:	
Camino afectado por vía pecuaria:	
Nombre vía pecuaria:	
Observaciones:	

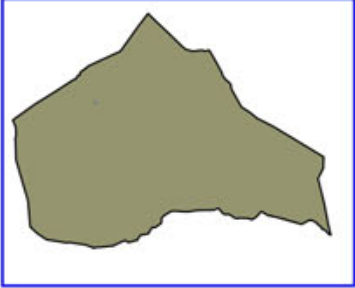


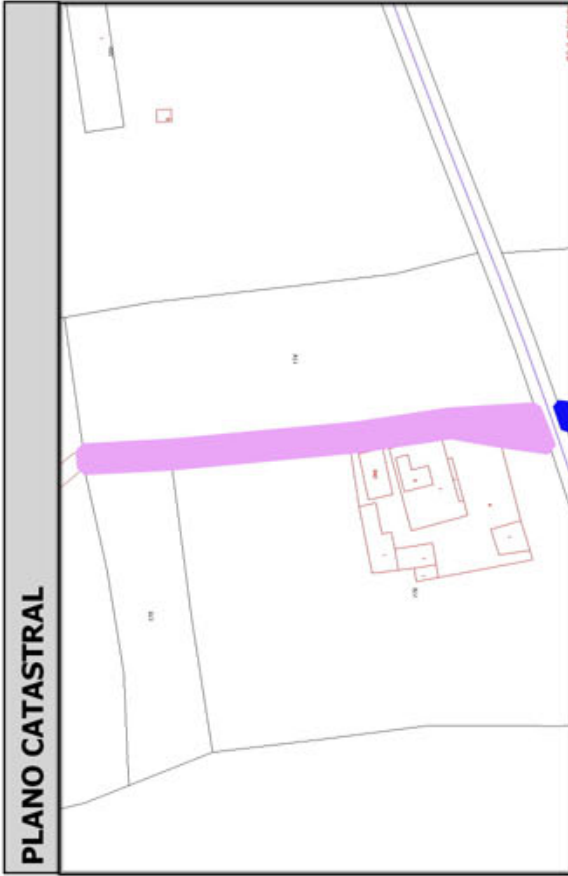
Código Seguro De Verificación:	8o0ngwOvP3GPW+Yv+mz1VA==	Estado	Fecha y hora
Firmado Por	Concepcion Pajarón Fernandez - Secretario/a Ayuntamiento Huercal Overa	Firmado	21/06/2016 13:57:07
Observaciones		Página	65/332
Url De Verificación	https://ov.dipalme.org/verifirmav2/		





Inventario municipal de caminos

IDENTIFICACIÓN	
Camino 0509026	Orden Inventario
Nombre CAMINO SIN NOMBRE	941
Referencia catastral 04053A00509026	
Referencias catastrales afectadas:	
Epígrafe: INMUEBLES	Calificación: DOMINIO
Subepígrafe: CAMINOS RURALES	Uso: PUBLICO
DESCRIPCIÓN	
Longitud: 110.15231 Anchura: 4.201312 Superficie: 463	Categoría 4
Inicio:	
Final:	
Descripción:	
Otra información:	
Camino afectado por vía pecuaria:	
Nombre vía pecuaria:	
Observaciones:	
	



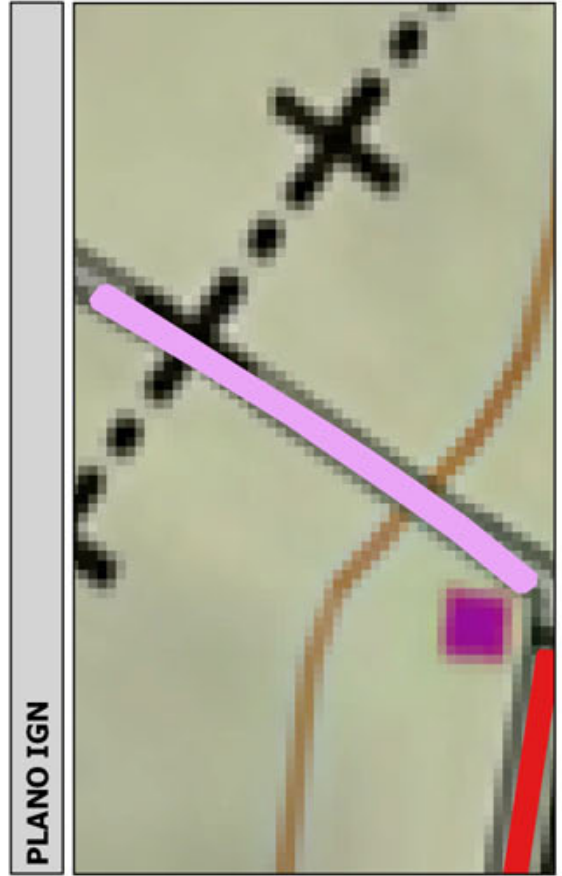
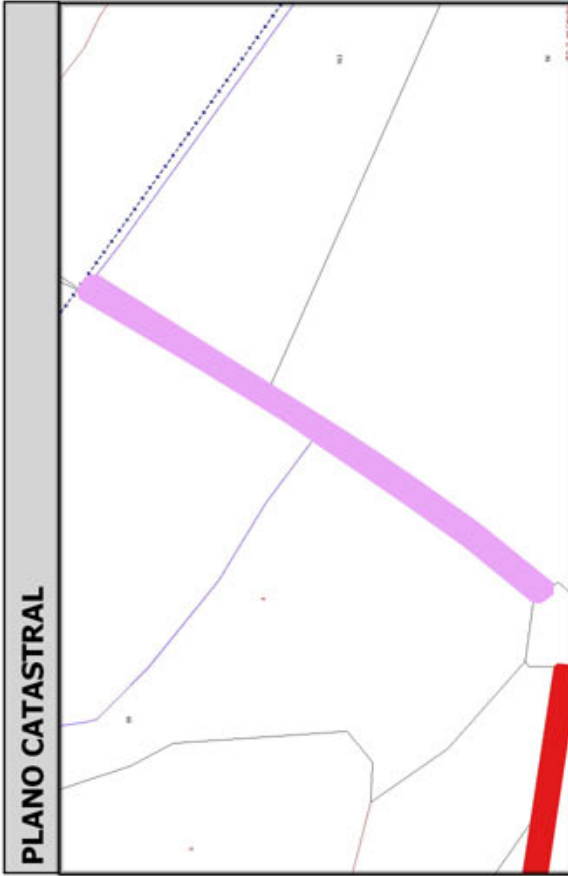
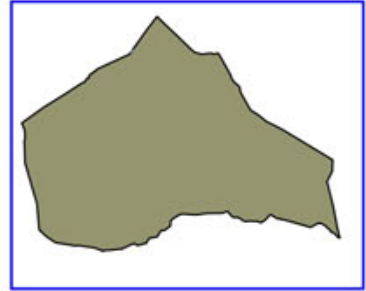
Código Seguro De Verificación:	8o0ngwOvP3GPW+Yv+mz1VA==	Estado	Fecha y hora
Firmado Por	Concepcion Pajarón Fernandez - Secretario/a Ayuntamiento Huercal Overa	Firmado	21/06/2016 13:57:07
Observaciones		Página	66/332
Url De Verificación	https://ov.dipalme.org/verificarmav2/		





Inventario municipal de caminos

IDENTIFICACIÓN	
Camino 1309037	Orden Inventario
Nombre CAMINO SIN NOMBRE	942
Referencia catastral 04053A01309037	
Referencias catastrales afectadas:	
Epigrafe: INMUEBLES	Calificación: DOMINIO
Subepigrafe: CAMINOS RURALES	Uso: PUBLICO
DESCRIPCIÓN	
Longitud: 140.2992 ; Anchura: 3.299526	Superficie: 463
Inicio:	Categoría 4
Final:	
Descripción:	
Otra información:	
Camino afectado por vía pecuaria:	
Nombre vía pecuaria:	
Observaciones:	



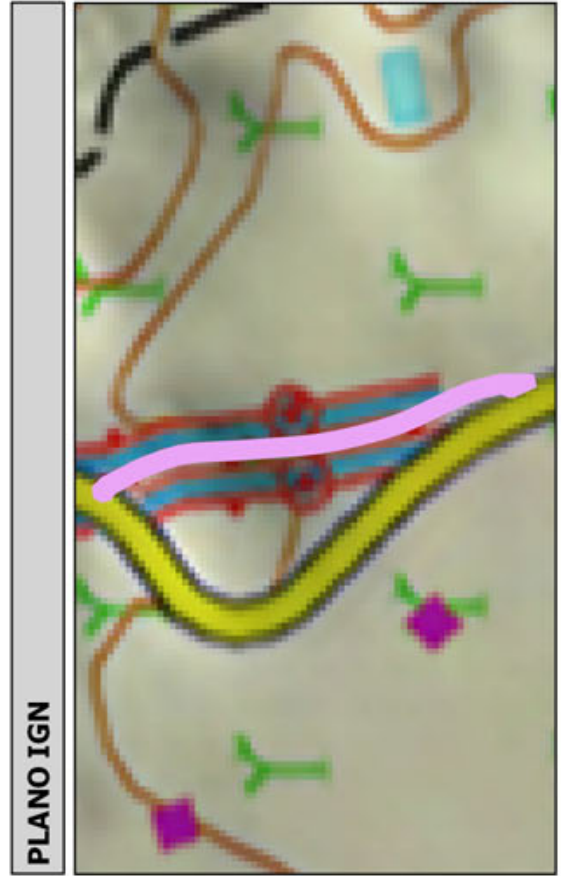
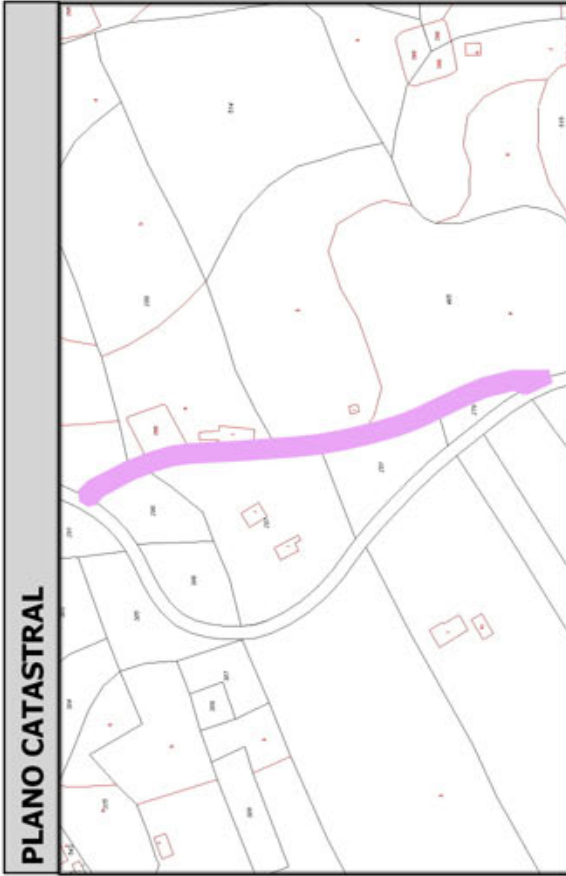
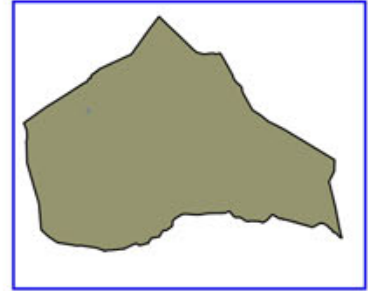
Código Seguro De Verificación:	8o0ngwOvP3GPW+Yv+mz1VA==	Estado	Fecha y hora
Firmado Por	Concepcion Pajarón Fernandez - Secretario/a Ayuntamiento Huercal Overa	Firmado	21/06/2016 13:57:07
Observaciones		Página	67/332
Url De Verificación	https://ov.dipalme.org/verifirmav2/		





Inventario municipal de caminos

IDENTIFICACIÓN	
Camino 0609070	Orden Inventario
Nombre CAMINO SIN NOMBRE	943
Referencia catastral 04053A00609070	
Referencias catastrales afectadas:	
Epígrafe: INMUEBLES	Calificación: DOMINIO
Subepígrafe: CAMINOS RURALES	Uso: PUBLICO
DESCRIPCIÓN	
Longitud: 184.1490 Anchura: 2.506521 Superficie: 462	Categoría 4
Inicio:	
Final:	
Descripción:	
Otra información:	
Camino afectado por vía pecuaria:	
Nombre vía pecuaria:	
Observaciones:	



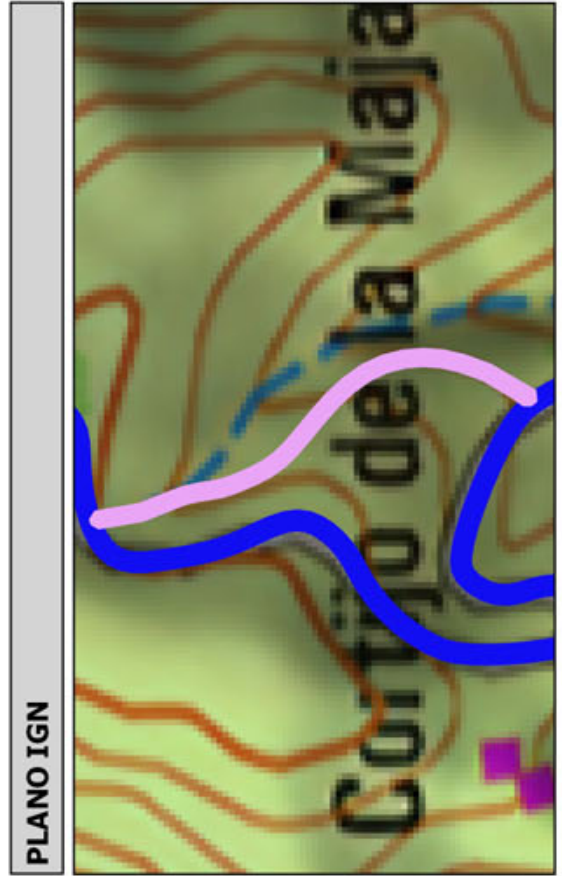
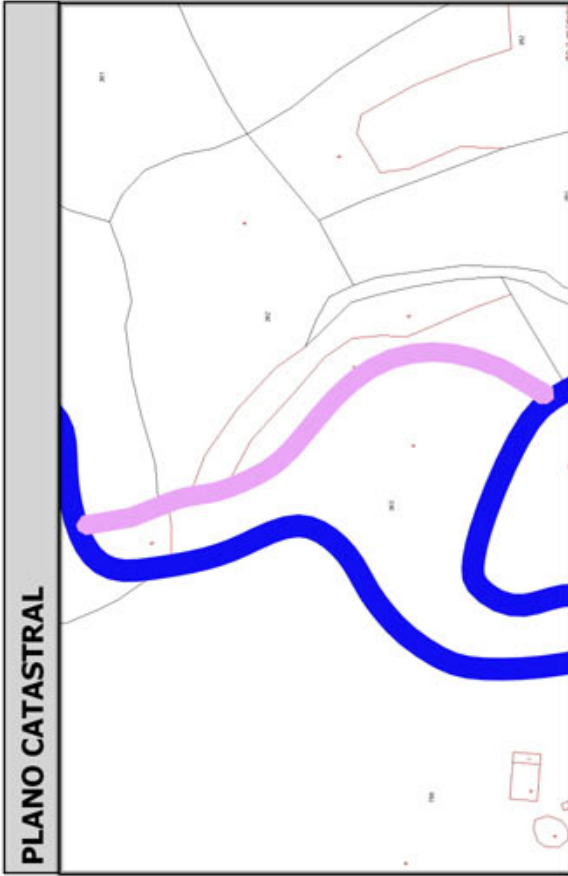
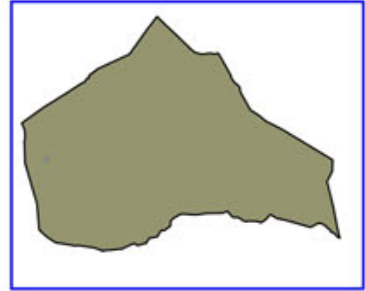
Código Seguro De Verificación:	8o0ngwOvP3GPW+Yv+mz1VA==	Estado	Fecha y hora
Firmado Por	Concepcion Pajarón Fernandez - Secretario/a Ayuntamiento Huercal Overa	Firmado	21/06/2016 13:57:07
Observaciones		Página	68/332
Url De Verificación	https://ov.dipalme.org/verifirmav2/		





Inventario municipal de caminos

IDENTIFICACIÓN	
Camino 0309022	Orden Inventario
Nombre CAMINO SIN NOMBRE	944
Referencia catastral 04053A00309022	
Referencias catastrales afectadas:	
Epigrafe: INMUEBLES	Calificación: DOMINIO
Subepigrafe: CAMINOS RURALES	Uso: PUBLICO
DESCRIPCIÓN	
Longitud: 210.0108 Anchura: 2.192582 Superficie: 460	Categoría 4
Inicio:	
Final:	
Descripción:	
Otra información:	
Camino afectado por vía pecuaria:	
Nombre vía pecuaria:	
Observaciones:	



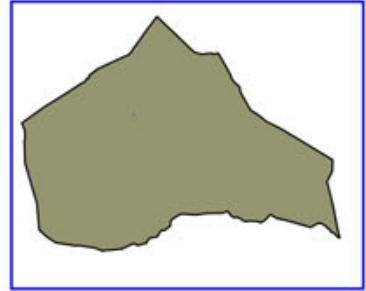
Código Seguro De Verificación:	8o0ngwOvP3GPW+Yv+mz1VA==	Estado	Fecha y hora
Firmado Por	Concepcion Pajarón Fernandez - Secretario/a Ayuntamiento Huercal Overa	Firmado	21/06/2016 13:57:07
Observaciones		Página	69/332
Url De Verificación	https://ov.dipalme.org/verifirmav2/		





Inventario municipal de caminos

IDENTIFICACIÓN	
Camino 0909154	Orden Inventario 945
Nombre CAMINO SIN NOMBRE	
Referencia catastral 04053A00909154	
Referencias catastrales afectadas:	
Epigrafe: INMUEBLES	Calificación: DOMINIO
Subepigrafe: CAMINOS RURALES	Uso: PUBLICO
DESCRIPCIÓN	
Longitud: 161.9977 Anchura: 2.824669 Superficie: 458	Categoría 4
Inicio:	
Final:	
Descripción:	
Otra información:	
Camino afectado por vía pecuaria:	
Nombre vía pecuaria:	
Observaciones:	




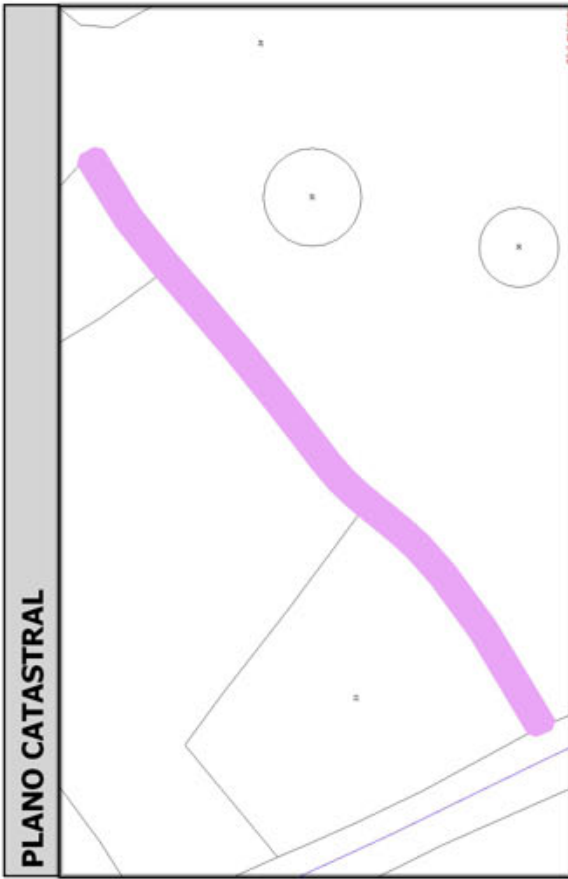
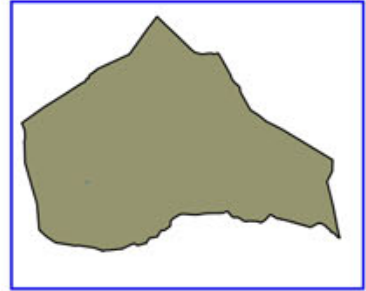
Código Seguro De Verificación:	8o0ngwOvP3GPW+Yv+mz1VA==	Estado	Fecha y hora
Firmado Por	Concepcion Pajarón Fernandez - Secretario/a Ayuntamiento Huercal Overa	Firmado	21/06/2016 13:57:07
Observaciones		Página	70/332
Url De Verificación	https://ov.dipalme.org/verifirmav2/		





Inventario municipal de caminos

IDENTIFICACIÓN	
Camino 6509031	Orden Inventario
Nombre CAMINO SIN NOMBRE	946
Referencia catastral 04053A06509031	
Referencias catastrales afectadas:	
Epígrafe: INMUEBLES	Calificación: DOMINIO
Subepígrafe: CAMINOS RURALES	Uso: PUBLICO
DESCRIPCIÓN	
Longitud: 143.7719 Anchura: 3.178122 Superficie: 457	Categoría 4
Inicio:	
Final:	
Descripción:	
Otra información:	
Camino afectado por vía pecuaria:	
Nombre vía pecuaria:	
Observaciones:	




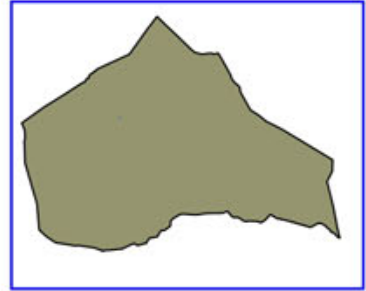
Código Seguro De Verificación:	8o0ngwOvP3GPW+Yv+mz1VA==	Estado	Fecha y hora
Firmado Por	Concepcion Pajarón Fernandez - Secretario/a Ayuntamiento Huercal Overa	Firmado	21/06/2016 13:57:07
Observaciones		Página	71/332
Url De Verificación	https://ov.dipalme.org/verifirmav2/		





Inventario municipal de caminos

IDENTIFICACIÓN	
Camino 0909171	Orden Inventario
Nombre CAMINO SIN NOMBRE	947
Referencia catastral 04053A00909171	
Referencias catastrales afectadas:	
Epígrafe: INMUEBLES	Calificación: DOMINIO
Subepígrafe: CAMINOS RURALES	Uso: PUBLICO
DESCRIPCIÓN	
Longitud: 142.7051	Anchura: 3.205067 Superficie: 457
Inicio:	Categoría 4
Final:	
Descripción:	
Otra información:	
Camino afectado por vía pecuaria:	
Nombre vía pecuaria:	
Observaciones:	




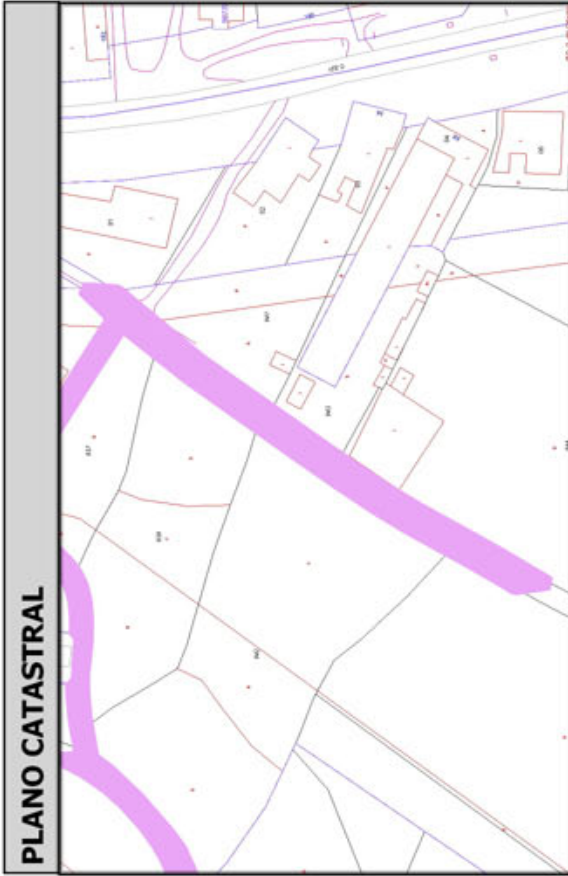
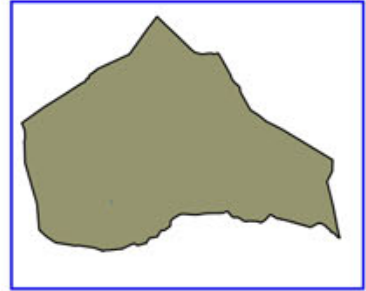
Código Seguro De Verificación:	8o0ngwOvP3GPW+Yv+mz1VA==	Estado	Fecha y hora
Firmado Por	Concepcion Pajarón Fernandez - Secretario/a Ayuntamiento Huercal Overa	Firmado	21/06/2016 13:57:07
Observaciones		Página	72/332
Url De Verificación	https://ov.dipalme.org/verificarmav2/		





Inventario municipal de caminos

IDENTIFICACIÓN	
Camino 4709029	Orden Inventario
Nombre CAMINO SIN NOMBRE	948
Referencia catastral 04053A04709029	
Referencias catastrales afectadas:	
Epigrafe: INMUEBLES	Calificación: DOMINIO
Subepigrafe: CAMINOS RURALES	Uso: PUBLICO
DESCRIPCIÓN	
Longitud: 111.3338 Anchura: 4.061215 Superficie: 452	Categoría 4
Inicio:	
Final:	
Descripción:	
Otra información:	
Camino afectado por vía pecuaria:	
Nombre vía pecuaria:	
Observaciones:	




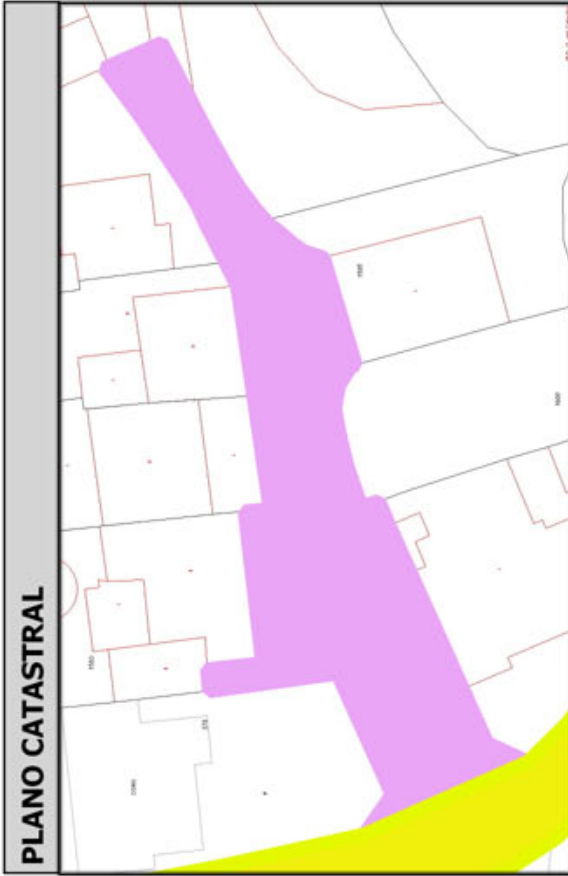
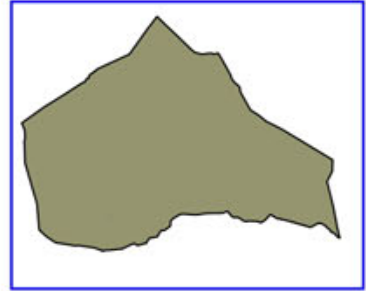
Código Seguro De Verificación:	8o0ngwOvP3GPW+Yv+mz1VA==	Estado	Fecha y hora
Firmado Por	Concepcion Pajarón Fernandez - Secretario/a Ayuntamiento Huercal Overa	Firmado	21/06/2016 13:57:07
Observaciones		Página	73/332
Url De Verificación	https://ov.dipalme.org/verifirmav2/		





Inventario municipal de caminos

IDENTIFICACIÓN	
Camino 4709036	Orden Inventario 949
Nombre CAMINO SIN NOMBRE	
Referencia catastral 04053A04709036	
Referencias catastrales afectadas:	
Epigrafe: INMUEBLES	Calificación: DOMINIO
Subepigrafe: CAMINOS RURALES	Uso: PUBLICO
DESCRIPCIÓN	
Longitud: 80.56940 Anchura: 5.558010 Superficie: 448	Categoría 4
Inicio:	
Final:	
Descripción:	
Otra información:	
Camino afectado por vía pecuaria:	
Nombre vía pecuaria:	
Observaciones:	



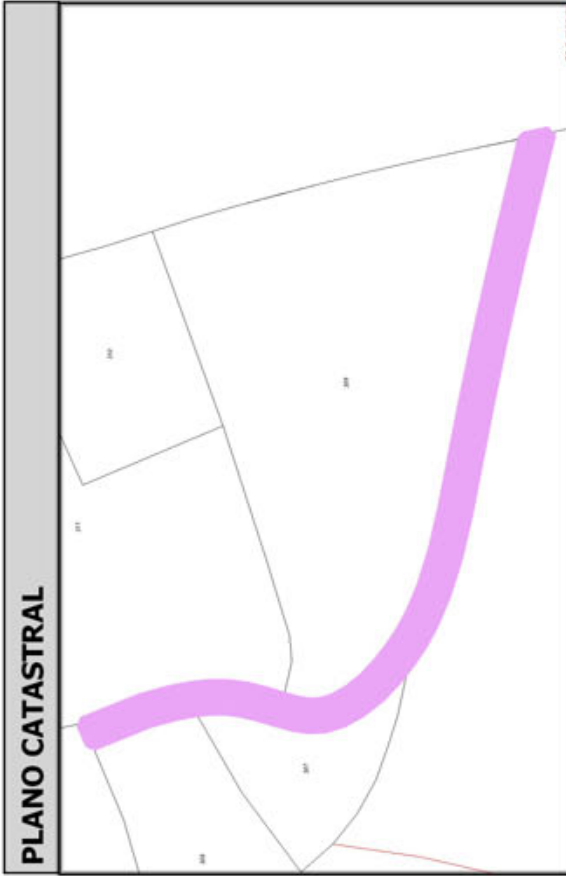
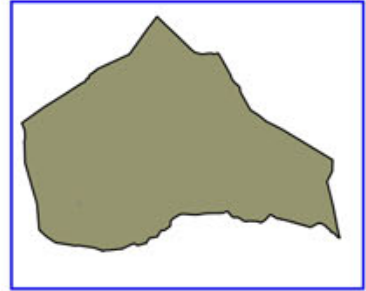
Código Seguro De Verificación:	8o0ngwOvP3GPW+Yv+mz1VA==	Estado	Fecha y hora
Firmado Por	Concepcion Pajarón Fernandez - Secretario/a Ayuntamiento Huercal Overa	Firmado	21/06/2016 13:57:07
Observaciones		Página	74/332
Url De Verificación	https://ov.dipalme.org/verifirmav2/		





Inventario municipal de caminos

IDENTIFICACIÓN	
Camino 4909125	Orden Inventario 950
Nombre CAMINO SIN NOMBRE	
Referencia catastral 04053A04909125	
Referencias catastrales afectadas:	
Epigrafe: INMUEBLES	Calificación: DOMINIO
Subepigrafe: CAMINOS RURALES	Uso: PUBLICO
DESCRIPCIÓN	
Longitud: 135.08471 Anchura: 3.290795 Superficie: 445	Categoría 4
Inicio:	
Final:	
Descripción:	
Otra información:	
Camino afectado por vía pecuaria:	
Nombre vía pecuaria:	
Observaciones:	



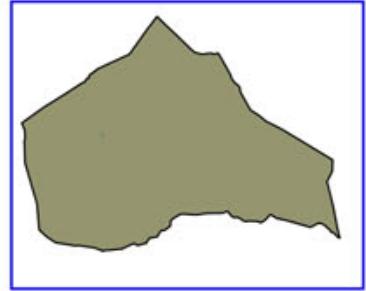
Código Seguro De Verificación:	8o0ngwOvP3GPW+Yv+mz1VA==	Estado	Fecha y hora
Firmado Por	Concepcion Pajarón Fernandez - Secretario/a Ayuntamiento Huercal Overa	Firmado	21/06/2016 13:57:07
Observaciones		Página	75/332
Url De Verificación	https://ov.dipalme.org/verifirmav2/		





Inventario municipal de caminos

IDENTIFICACIÓN	
Camino 5409114	Orden Inventario
Nombre CAMINO SIN NOMBRE	951
Referencia catastral 04053A05409114	
Referencias catastrales afectadas:	
Epígrafe: INMUEBLES	Calificación: DOMINIO
Subepígrafe: CAMINOS RURALES	Uso: PUBLICO
DESCRIPCIÓN	
Longitud: 123.6160 Anchura: 3.598531 Superficie: 445	Categoría 4
Inicio:	
Final:	
Descripción:	
Otra información:	
Camino afectado por vía pecuaria:	
Nombre vía pecuaria:	
Observaciones:	



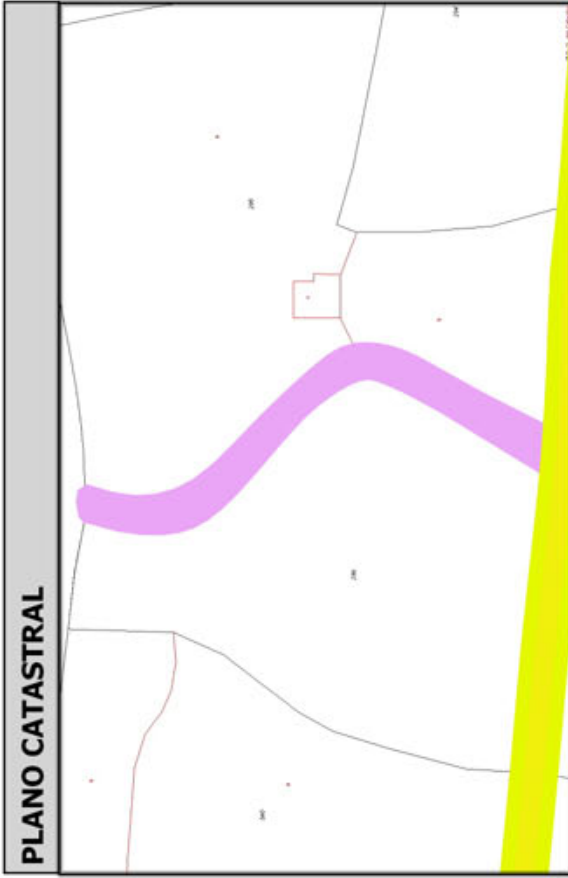
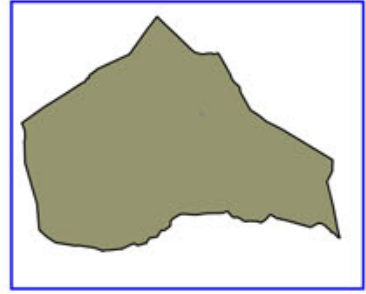
Código Seguro De Verificación:	8o0ngwOvP3GPW+Yv+mz1VA==	Estado	Fecha y hora
Firmado Por	Concepcion Pajarón Fernandez - Secretario/a Ayuntamiento Huercal Overa	Firmado	21/06/2016 13:57:07
Observaciones		Página	76/332
Url De Verificación	https://ov.dipalme.org/verifirmav2/		





Inventario municipal de caminos

IDENTIFICACIÓN	
Camino 2309201	Orden Inventario
Nombre CAMINO SIN NOMBRE	952
Referencia catastral 04053A02309201	
Referencias catastrales afectadas:	
Epígrafe: INMUEBLES	Calificación: DOMINIO
Subepígrafe: CAMINOS RURALES	Uso: PUBLICO
DESCRIPCIÓN	
Longitud: 103.6102 Anchura: 4.284956 Superficie: 444	Categoría 4
Inicio:	
Final:	
Descripción:	
Otra información:	
Camino afectado por vía pecuaria:	
Nombre vía pecuaria:	
Observaciones:	



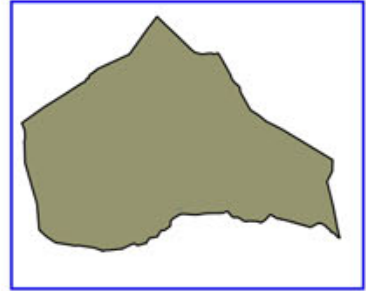
Código Seguro De Verificación:	8o0ngwOvP3GPW+Yv+mz1VA==	Estado	Fecha y hora
Firmado Por	Concepcion Pajarón Fernandez - Secretario/a Ayuntamiento Huercal Overa	Firmado	21/06/2016 13:57:07
Observaciones		Página	77/332
Url De Verificación	https://ov.dipalme.org/verifirmav2/		





Inventario municipal de caminos

IDENTIFICACIÓN	
Camino 4009039	Orden Inventario 953
Nombre CAMINO SIN NOMBRE	
Referencia catastral 04053A04009039	
Referencias catastrales afectadas:	
Epigrafe: INMUEBLES	Calificación: DOMINIO
Subepigrafe: CAMINOS RURALES	Uso: PUBLICO
DESCRIPCIÓN	
Longitud: 118.6883 Anchura: 3.741113 Superficie: 444 Categoría 4	
Inicio:	
Final:	
Descripción:	
Otra información:	
Camino afectado por vía pecuaria:	
Nombre vía pecuaria:	
Observaciones:	




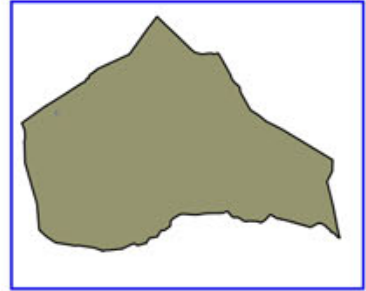
Código Seguro De Verificación:	8o0ngwOvP3GPW+Yv+mz1VA==	Estado	Fecha y hora
Firmado Por	Concepcion Pajarón Fernandez - Secretario/a Ayuntamiento Huercal Overa	Firmado	21/06/2016 13:57:07
Observaciones		Página	78/332
Url De Verificación	https://ov.dipalme.org/verificarmav2/		





Inventario municipal de caminos

IDENTIFICACIÓN	
Camino 0609039	Orden Inventario
Nombre CAMINO SIN NOMBRE	954
Referencia catastral 04053A00609039	
Referencias catastrales afectadas:	
Epigrafe: INMUEBLES	Calificación: DOMINIO
Subepigrafe: CAMINOS RURALES	Uso: PUBLICO
DESCRIPCIÓN	
Longitud: 277.7504 Anchura: 1.592704 Superficie: 442	Categoría 4
Inicio:	
Final:	
Descripción:	
Otra información:	
Camino afectado por vía pecuaria:	
Nombre vía pecuaria:	
Observaciones:	




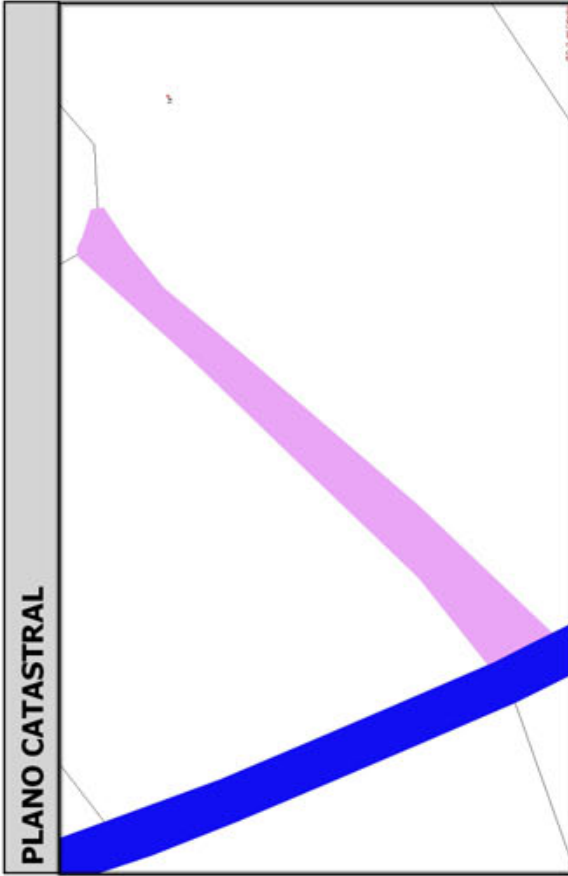
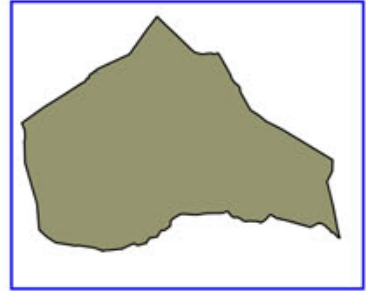
Código Seguro De Verificación:	8o0ngwOvP3GPW+Yv+mz1VA==	Estado	Fecha y hora
Firmado Por	Concepcion Pajarón Fernandez - Secretario/a Ayuntamiento Huercal Overa	Firmado	21/06/2016 13:57:07
Observaciones		Página	79/332
Url De Verificación	https://ov.dipalme.org/verificarmav2/		





Inventario municipal de caminos

IDENTIFICACIÓN	
Camino 1209050	Orden Inventario 955
Nombre CAMINO SIN NOMBRE	
Referencia catastral 04053A01209050	
Referencias catastrales afectadas:	
Epigrafe: INMUEBLES	Calificación: DOMINIO
Subepigrafe: CAMINOS RURALES	Uso: PUBLICO
DESCRIPCIÓN	
Longitud: 96.60059 Anchura: 4.573737 Superficie: 442	Categoría 4
Inicio:	
Final:	
Descripción:	
Otra información:	
Camino afectado por vía pecuaria:	
Nombre vía pecuaria:	
Observaciones:	

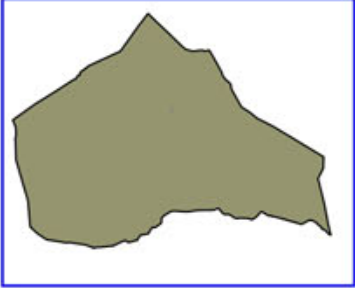



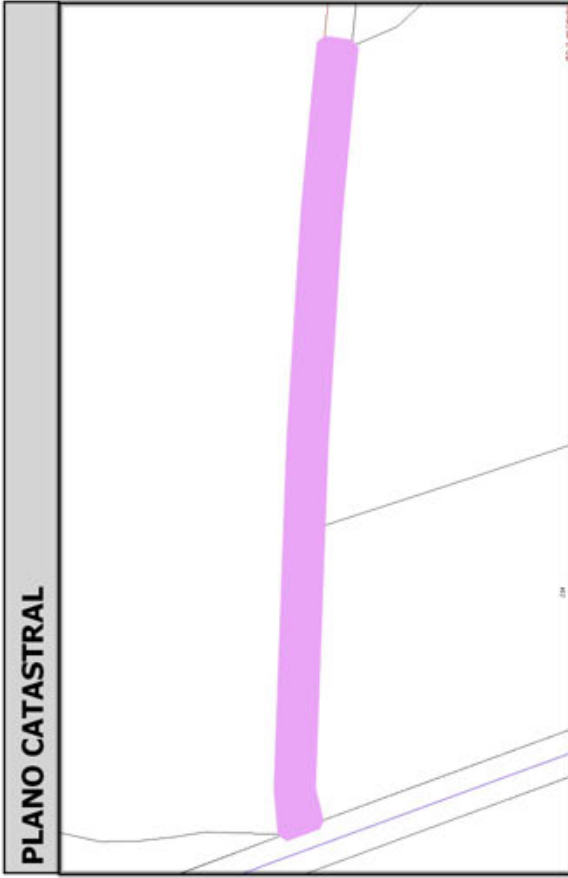
Código Seguro De Verificación:	8o0ngwOvP3GPW+Yv+mz1VA==	Estado	Fecha y hora
Firmado Por	Concepcion Pajarón Fernandez - Secretario/a Ayuntamiento Huercal Overa	Firmado	21/06/2016 13:57:07
Observaciones		Página	80/332
Url De Verificación	https://ov.dipalme.org/verifirmav2/		





Inventario municipal de caminos

IDENTIFICACIÓN	
Camino 1509143	Orden Inventario 956
Nombre CAMINO SIN NOMBRE	
Referencia catastral 04053A01509143	
Referencias catastrales afectadas:	
Epígrafe: INMUEBLES	Calificación: DOMINIO
Subepígrafe: CAMINOS RURALES	Uso: PUBLICO
DESCRIPCIÓN	
Longitud: 115.0609 Anchura: 3.839272 Superficie: 442	Categoría 4
Inicio:	
Final:	
Descripción:	
Otra información:	
Camino afectado por vía pecuaria:	
Nombre vía pecuaria:	
Observaciones:	
	



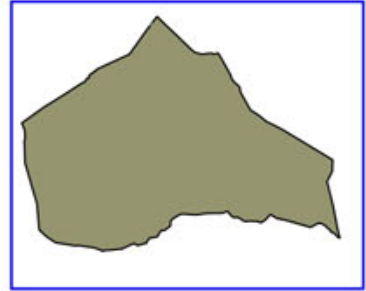
Código Seguro De Verificación:	8o0ngwOvP3GPW+Yv+mz1VA==	Estado	Fecha y hora
Firmado Por	Concepcion Pajarón Fernandez - Secretario/a Ayuntamiento Huercal Overa	Firmado	21/06/2016 13:57:07
Observaciones		Página	81/332
Url De Verificación	https://ov.dipalme.org/verificarmav2/		





Inventario municipal de caminos

IDENTIFICACIÓN	
Camino 2009033	Orden Inventario
Nombre CAMINO SIN NOMBRE	957
Referencia catastral 04053A02009033	
Referencias catastrales afectadas:	
Epigrafe: INMUEBLES	Calificación: DOMINIO
Subepigrafe: CAMINOS RURALES	Uso: PUBLICO
DESCRIPCIÓN	
Longitud: 100.9754 ; Anchura: 4.368752	Superficie: 441
Inicio:	Categoría 4
Final:	
Descripción:	
Otra información:	
Camino afectado por vía pecuaria:	
Nombre vía pecuaria:	
Observaciones:	



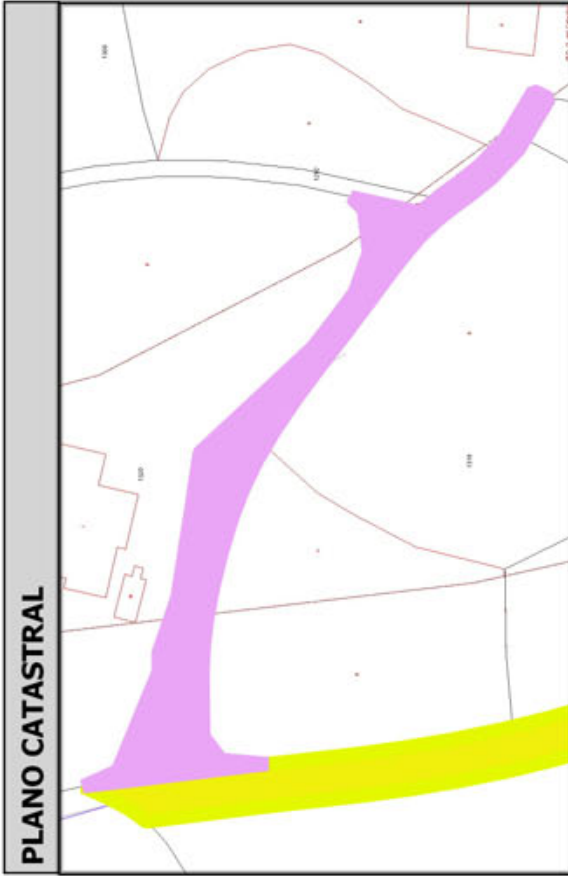
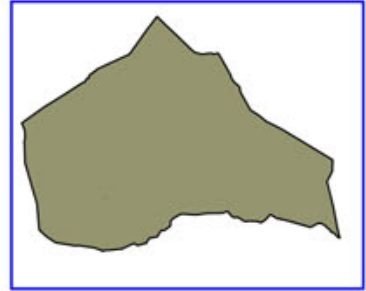
Código Seguro De Verificación:	8o0ngwOvP3GPW+Yv+mz1VA==	Estado	Fecha y hora
Firmado Por	Concepcion Pajarón Fernandez - Secretario/a Ayuntamiento Huercal Overa	Firmado	21/06/2016 13:57:07
Observaciones		Página	82/332
Url De Verificación	https://ov.dipalme.org/verifirmav2/		





Inventario municipal de caminos

IDENTIFICACIÓN	
Camino 4909068	Orden Inventario 958
Nombre CAMINO SIN NOMBRE	
Referencia catastral 04053A04909068	
Referencias catastrales afectadas:	
Epígrafe: INMUEBLES	Calificación: DOMINIO
Subepígrafe: CAMINOS RURALES	Uso: PUBLICO
DESCRIPCIÓN	
Longitud: 120.1104 ; Anchura: 3.662002	Superficie: 440
Inicio:	Categoría 4
Final:	
Descripción:	
Otra información:	
Camino afectado por vía pecuaria:	
Nombre vía pecuaria:	
Observaciones:	




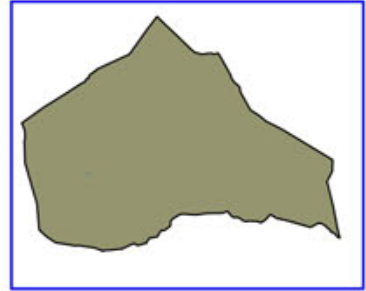
Código Seguro De Verificación:	8o0ngwOvP3GPW+Yv+mz1VA==	Estado	Fecha y hora
Firmado Por	Concepcion Pajarón Fernandez - Secretario/a Ayuntamiento Huercal Overa	Firmado	21/06/2016 13:57:07
Observaciones		Página	83/332
Url De Verificación	https://ov.dipalme.org/verificarmav2/		





Inventario municipal de caminos

IDENTIFICACIÓN	
Camino 6509028	Orden Inventario
Nombre CAMINO SIN NOMBRE	959
Referencia catastral 04053A06509028	
Referencias catastrales afectadas:	
Epígrafe: INMUEBLES	Calificación: DOMINIO
Subepígrafe: CAMINOS RURALES	Uso: PUBLICO
DESCRIPCIÓN	
Longitud: 137.7386 Anchura: 3.192092 Superficie: 440	Categoría 4
Inicio:	
Final:	
Descripción:	
Otra información:	
Camino afectado por vía pecuaria:	
Nombre vía pecuaria:	
Observaciones:	



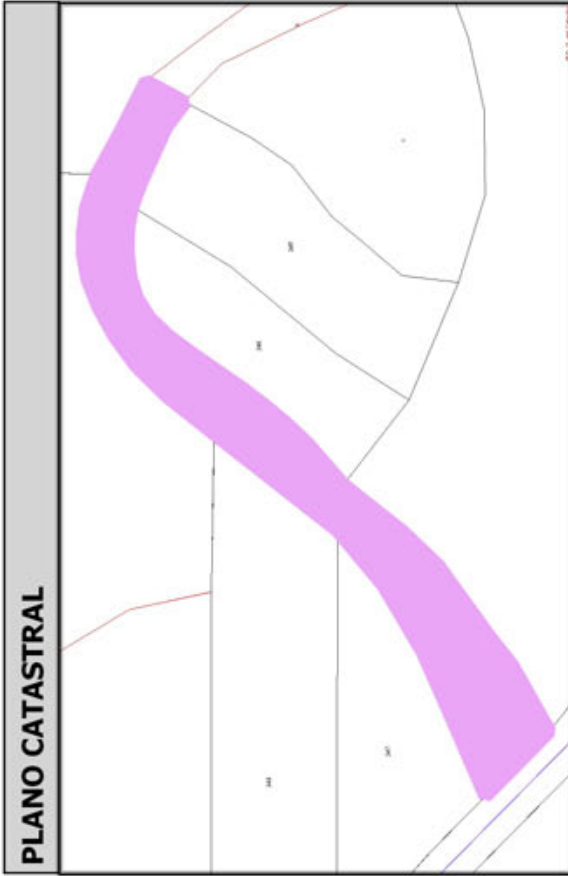
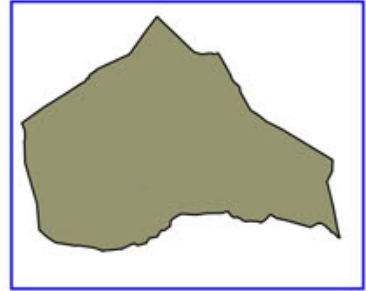
Código Seguro De Verificación:	8o0ngwOvP3GPW+Yv+mz1VA==	Estado	Fecha y hora
Firmado Por	Concepcion Pajarón Fernandez - Secretario/a Ayuntamiento Huercal Overa	Firmado	21/06/2016 13:57:07
Observaciones		Página	84/332
Url De Verificación	https://ov.dipalme.org/verificarmav2/		





Inventario municipal de caminos

IDENTIFICACIÓN	
Camino 6309106	Orden Inventario 960
Nombre CAMINO SIN NOMBRE	
Referencia catastral 04053A06309106	
Referencias catastrales afectadas:	
Epígrafe: INMUEBLES	Calificación: DOMINIO
Subepígrafe: CAMINOS RURALES	Uso: PUBLICO
DESCRIPCIÓN	
Longitud: 90.71098 ; Anchura: 4.778554	Superficie: 433
Inicio:	Categoría 4
Final:	
Descripción:	
Otra información:	
Camino afectado por vía pecuaria:	
Nombre vía pecuaria:	
Observaciones:	




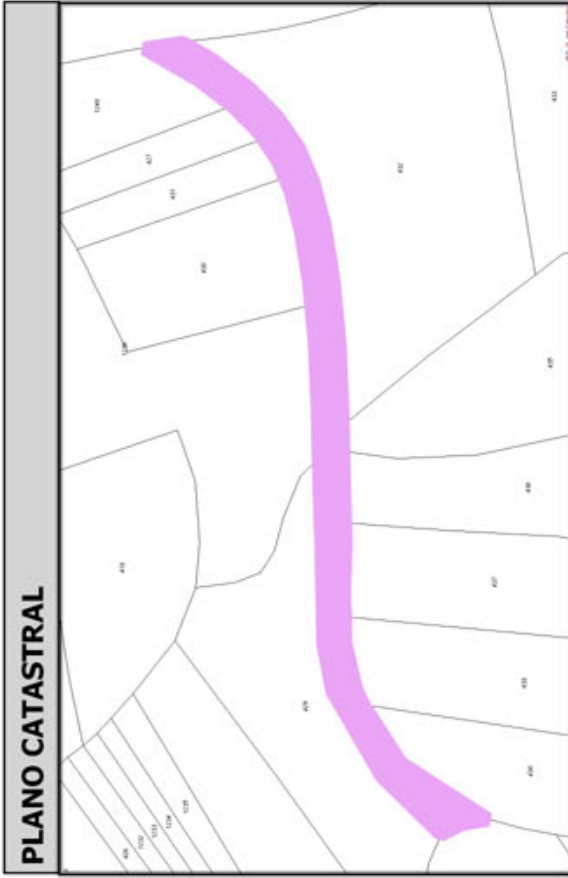
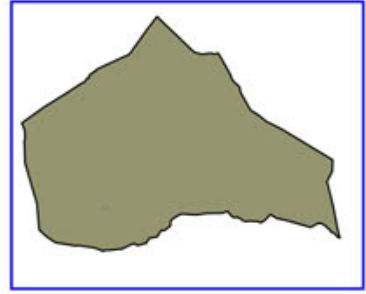
Código Seguro De Verificación:	8o0ngwOvP3GPW+Yv+mz1VA==	Estado	Fecha y hora
Firmado Por	Concepcion Pajarón Fernandez - Secretario/a Ayuntamiento Huercal Overa	Firmado	21/06/2016 13:57:07
Observaciones		Página	85/332
Url De Verificación	https://ov.dipalme.org/verifirmav2/		





Inventario municipal de caminos

IDENTIFICACIÓN	
Camino 4709023	Orden Inventario
Nombre CAMINO SIN NOMBRE	961
Referencia catastral 04053A04709023	
Referencias catastrales afectadas:	
Epigrafe: INMUEBLES	Calificación: DOMINIO
Subepigrafe: CAMINOS RURALES	Uso: PUBLICO
DESCRIPCIÓN	
Longitud: 131.6478 Anchura: 3.274648 Superficie: 431	Categoría 4
Inicio:	
Final:	
Descripción:	
Otra información:	
Camino afectado por vía pecuaria:	
Nombre vía pecuaria:	
Observaciones:	

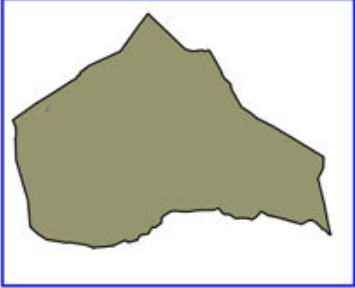


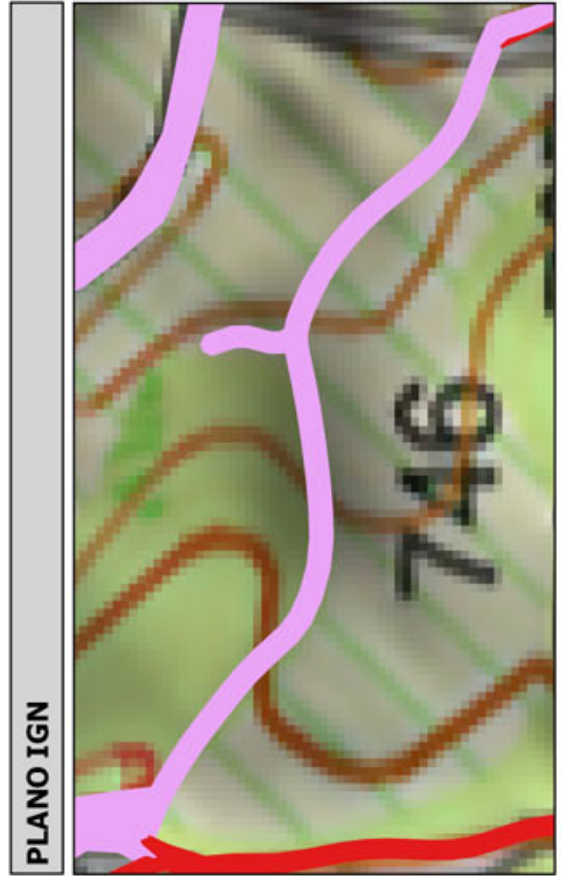
Código Seguro De Verificación:	8o0ngwOvP3GPW+Yv+mz1VA==	Estado	Fecha y hora
Firmado Por	Concepcion Pajarón Fernandez - Secretario/a Ayuntamiento Huercal Overa	Firmado	21/06/2016 13:57:07
Observaciones		Página	86/332
Url De Verificación	https://ov.dipalme.org/verifirmav2/		





Inventario municipal de caminos

IDENTIFICACIÓN	
Camino 0709069	Orden Inventario
Nombre CAMINO SIN NOMBRE	962
Referencia catastral 04053A00709069	
Referencias catastrales afectadas:	
Epígrafe: INMUEBLES	Calificación: DOMINIO
Subepígrafe: CAMINOS RURALES	Uso: PUBLICO
DESCRIPCIÓN	
Longitud: 276.98451 Anchura: 1.553284 Superficie: 430	Categoría 4
Inicio:	
Final:	
Descripción:	
Otra información:	
Camino afectado por vía pecuaria:	
Nombre vía pecuaria:	
Observaciones:	
	



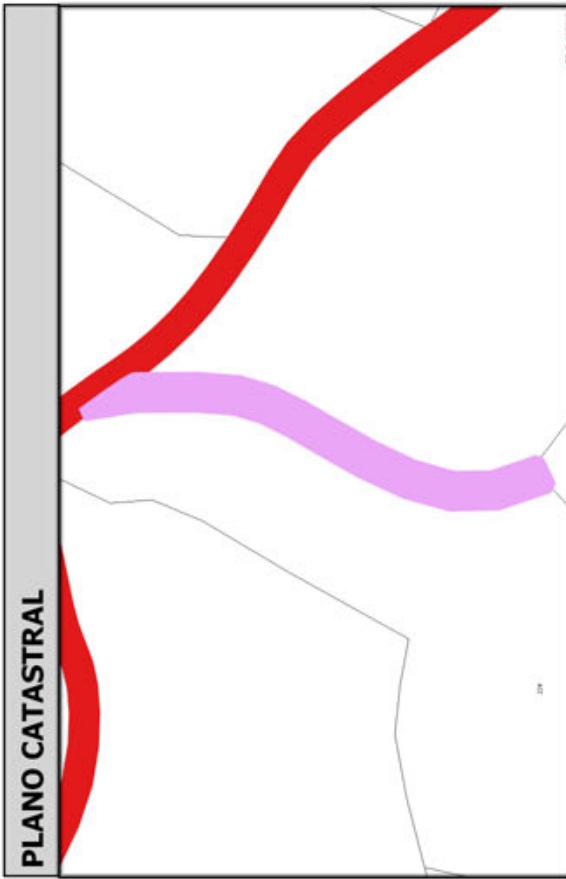
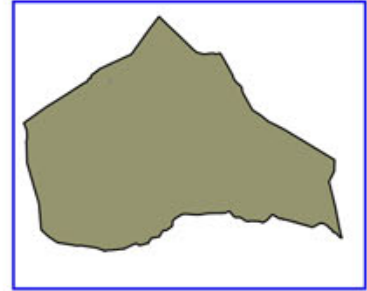
Código Seguro De Verificación:	8o0ngwOvP3GPW+Yv+mz1VA==	Estado	Fecha y hora
Firmado Por	Concepcion Pajarón Fernandez - Secretario/a Ayuntamiento Huercal Overa	Firmado	21/06/2016 13:57:07
Observaciones		Página	87/332
Url De Verificación	https://ov.dipalme.org/verificarmav2/		





Inventario municipal de caminos

IDENTIFICACIÓN	
Camino 1209053	Orden Inventario
Nombre CAMINO SIN NOMBRE	963
Referencia catastral 04053A01209053	
Referencias catastrales afectadas:	
Epígrafe: INMUEBLES	Calificación: DOMINIO
Subepígrafe: CAMINOS RURALES	Uso: PUBLICO
DESCRIPCIÓN	
Longitud: 93.71240 ; Anchura: 4.561920	Superficie: 428
Inicio:	Categoría 4
Final:	
Descripción:	
Otra información:	
Camino afectado por vía pecuaria:	
Nombre vía pecuaria:	
Observaciones:	



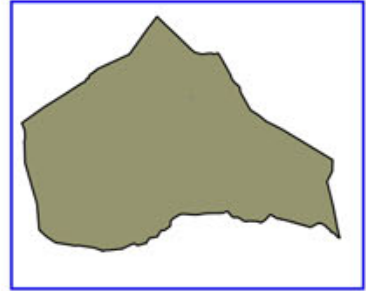
Código Seguro De Verificación:	8o0ngwOvP3GPW+Yv+mz1VA==	Estado	Fecha y hora
Firmado Por	Concepcion Pajarón Fernandez - Secretario/a Ayuntamiento Huercal Overa	Firmado	21/06/2016 13:57:07
Observaciones		Página	88/332
Url De Verificación	https://ov.dipalme.org/verifirmav2/		





Inventario municipal de caminos

IDENTIFICACIÓN	
Camino 2309210	Orden Inventario 964
Nombre CAMINO SIN NOMBRE	
Referencia catastral 04053A02309210	
Referencias catastrales afectadas:	
Epígrafe: INMUEBLES	Calificación: DOMINIO
Subepígrafe: CAMINOS RURALES	Uso: PUBLICO
DESCRIPCIÓN	
Longitud: 151.4881 Anchura: 2.800712 Superficie: 424	Categoría 4
Inicio:	
Final:	
Descripción:	
Otra información:	
Camino afectado por vía pecuaria:	
Nombre vía pecuaria:	
Observaciones:	



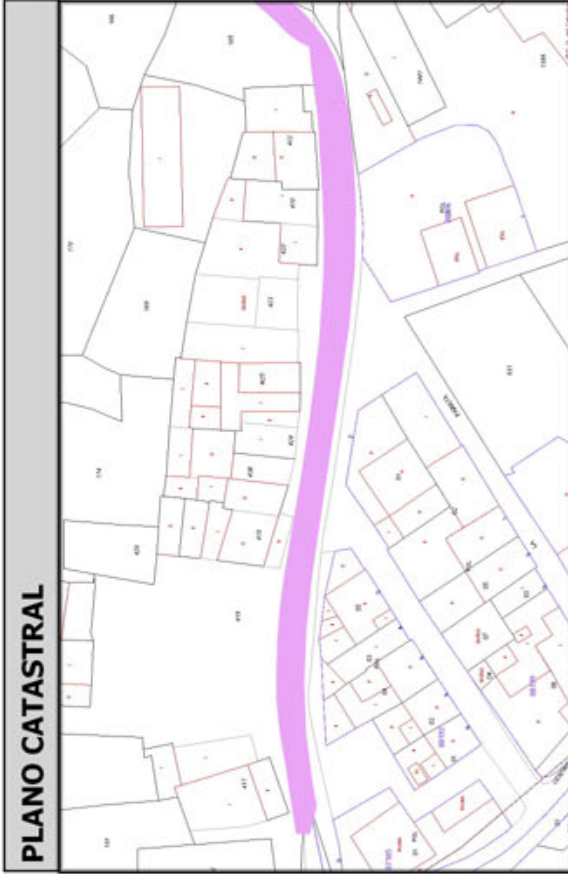
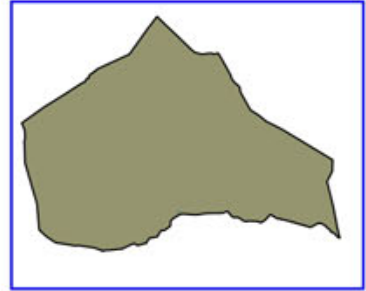
Código Seguro De Verificación:	8o0ngwOvP3GPW+Yv+mz1VA==	Estado	Fecha y hora
Firmado Por	Concepcion Pajarón Fernandez - Secretario/a Ayuntamiento Huercal Overa	Firmado	21/06/2016 13:57:07
Observaciones		Página	89/332
Url De Verificación	https://ov.dipalme.org/verifirmav2/		





Inventario municipal de caminos

IDENTIFICACIÓN	
Camino 4109019	Orden Inventario 965
Nombre CAMINO SIN NOMBRE	
Referencia catastral 04053A04109019	
Referencias catastrales afectadas:	
Epígrafe: INMUEBLES	Calificación: DOMINIO
Subepígrafe: CAMINOS RURALES	Uso: PUBLICO
DESCRIPCIÓN	
Longitud: 156.8801 Anchura: 2.700388 Superficie: 424	Categoría 4
Inicio:	
Final:	
Descripción:	
Otra información:	
Camino afectado por vía pecuaria:	
Nombre vía pecuaria:	
Observaciones:	



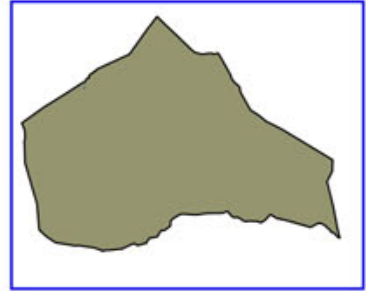
Código Seguro De Verificación:	8o0ngwOvP3GPW+Yv+mz1VA==	Estado	Fecha y hora
Firmado Por	Concepcion Pajarón Fernandez - Secretario/a Ayuntamiento Huercal Overa	Firmado	21/06/2016 13:57:07
Observaciones		Página	90/332
Url De Verificación	https://ov.dipalme.org/verificarmav2/		





Inventario municipal de caminos

IDENTIFICACIÓN	
Camino 0709106	Orden Inventario
Nombre CAMINO SIN NOMBRE	966
Referencia catastral 04053A00709106	
Referencias catastrales afectadas:	
Epigrafe: INMUEBLES	Calificación: DOMINIO
Subepigrafe: CAMINOS RURALES	Uso: PUBLICO
DESCRIPCIÓN	
Longitud: 120.1750 Anchura: 3.522087 Superficie: 423	Categoría 4
Inicio:	
Final:	
Descripción:	
Otra información:	
Camino afectado por vía pecuaria:	
Nombre vía pecuaria:	
Observaciones:	




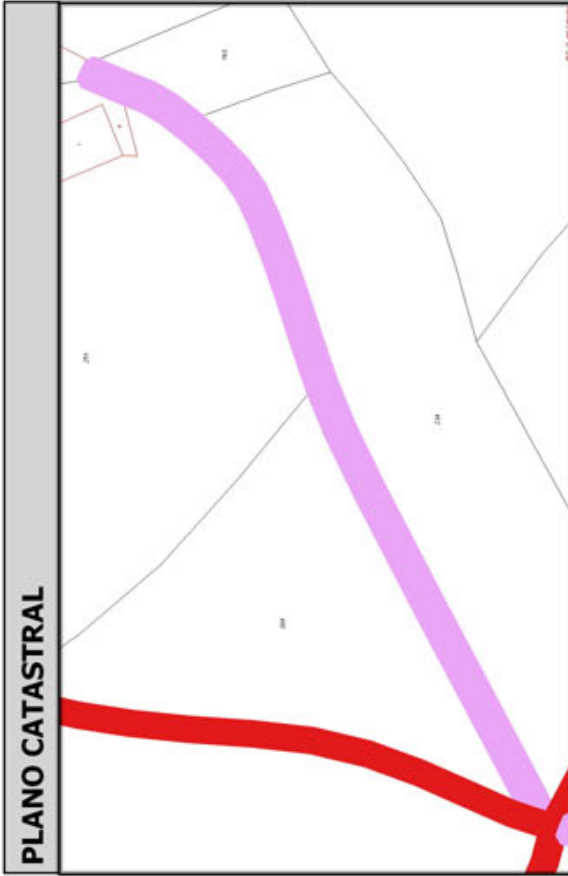
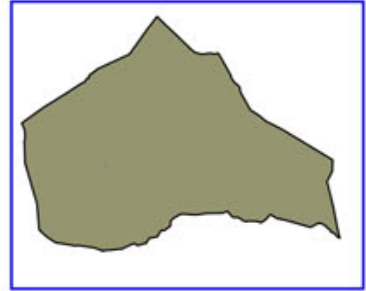
Código Seguro De Verificación:	8o0ngwOvP3GPW+Yv+mz1VA==	Estado	Fecha y hora
Firmado Por	Concepcion Pajarón Fernandez - Secretario/a Ayuntamiento Huercal Overa	Firmado	21/06/2016 13:57:07
Observaciones		Página	91/332
Url De Verificación	https://ov.dipalme.org/verificarmav2/		





Inventario municipal de caminos

IDENTIFICACIÓN	
Camino 6509021	Orden Inventario 967
Nombre CAMINO SIN NOMBRE	
Referencia catastral 04053A06509021	
Referencias catastrales afectadas:	
Epígrafe: INMUEBLES	Calificación: DOMINIO
Subepígrafe: CAMINOS RURALES	Uso: PUBLICO
DESCRIPCIÓN	
Longitud: 139.04171 Anchura: 3.025223 Superficie: 421	Categoría 4
Inicio:	
Final:	
Descripción:	
Otra información:	
Camino afectado por vía pecuaria:	
Nombre vía pecuaria:	
Observaciones:	



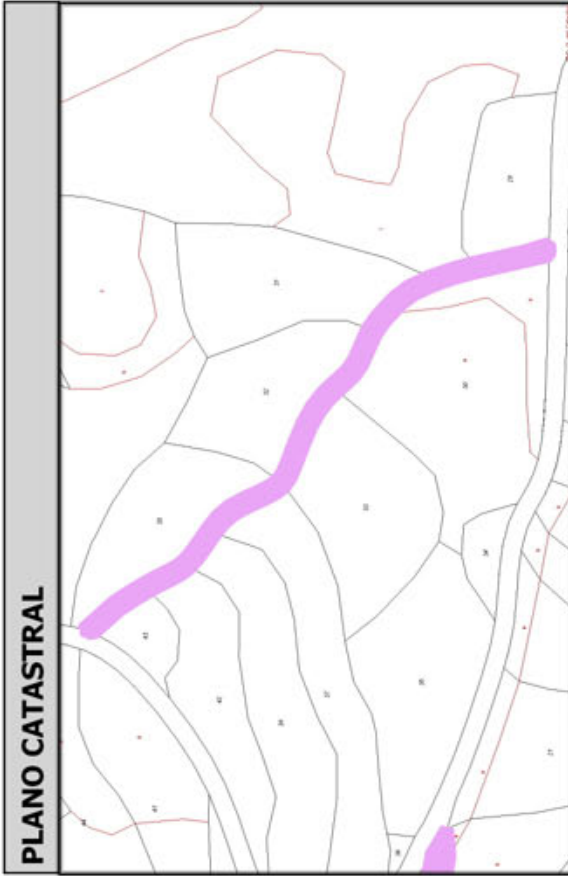
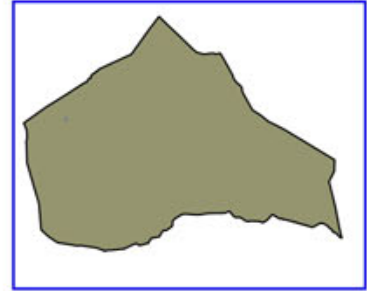
Código Seguro De Verificación:	8o0ngwOvP3GPW+Yv+mz1VA==	Estado	Fecha y hora
Firmado Por	Concepcion Pajarón Fernandez - Secretario/a Ayuntamiento Huercal Overa	Firmado	21/06/2016 13:57:07
Observaciones		Página	92/332
Url De Verificación	https://ov.dipalme.org/verificarmav2/		





Inventario municipal de caminos

IDENTIFICACIÓN	
Camino 0609052	Orden Inventario 968
Nombre CAMINO SIN NOMBRE	
Referencia catastral 04053A00609052	
Referencias catastrales afectadas:	
Epígrafe: INMUEBLES	Calificación: DOMINIO
Subepígrafe: CAMINOS RURALES	Uso: PUBLICO
DESCRIPCIÓN	
Longitud: 167.3265 Anchura: 2.479020 Superficie: 415	Categoría 4
Inicio:	
Final:	
Descripción:	
Otra información:	
Camino afectado por vía pecuaria:	
Nombre vía pecuaria:	
Observaciones:	




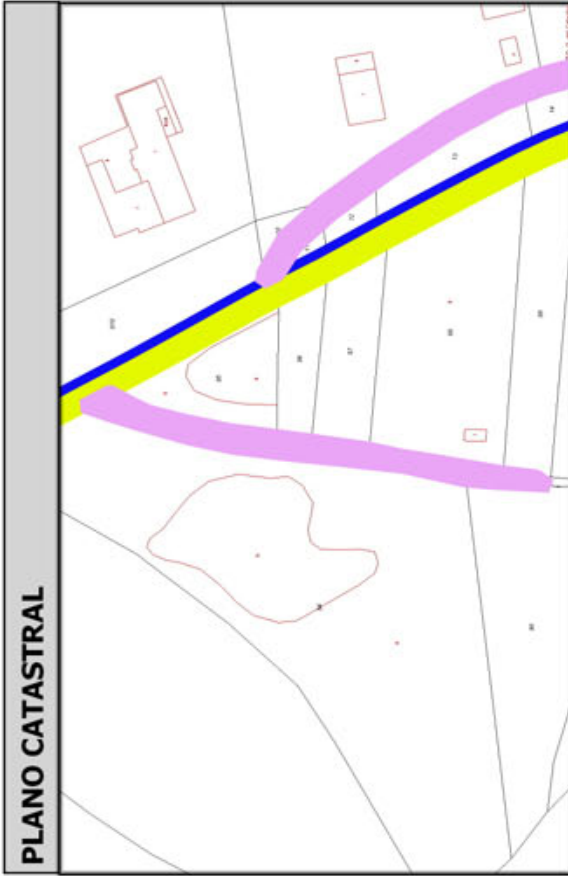
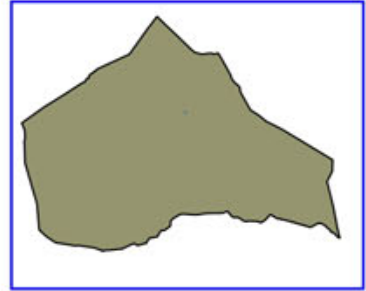
Código Seguro De Verificación:	8o0ngwOvP3GPW+Yv+mz1VA==	Estado	Fecha y hora
Firmado Por	Concepcion Pajarón Fernandez - Secretario/a Ayuntamiento Huercal Overa	Firmado	21/06/2016 13:57:07
Observaciones		Página	93/332
Url De Verificación	https://ov.dipalme.org/verifirmav2/		





Inventario municipal de caminos

IDENTIFICACIÓN	
Camino 5709167	Orden Inventario
Nombre CAMINO SIN NOMBRE	969
Referencia catastral 04053A05709167	
Referencias catastrales afectadas:	
Epígrafe: INMUEBLES	Calificación: DOMINIO
Subepígrafe: CAMINOS RURALES	Uso: PUBLICO
DESCRIPCIÓN	
Longitud: 118.4843 Anchura: 3.485490 Superficie: 413	Categoría 4
Inicio:	
Final:	
Descripción:	
Otra información:	
Camino afectado por vía pecuaria:	
Nombre vía pecuaria:	
Observaciones:	




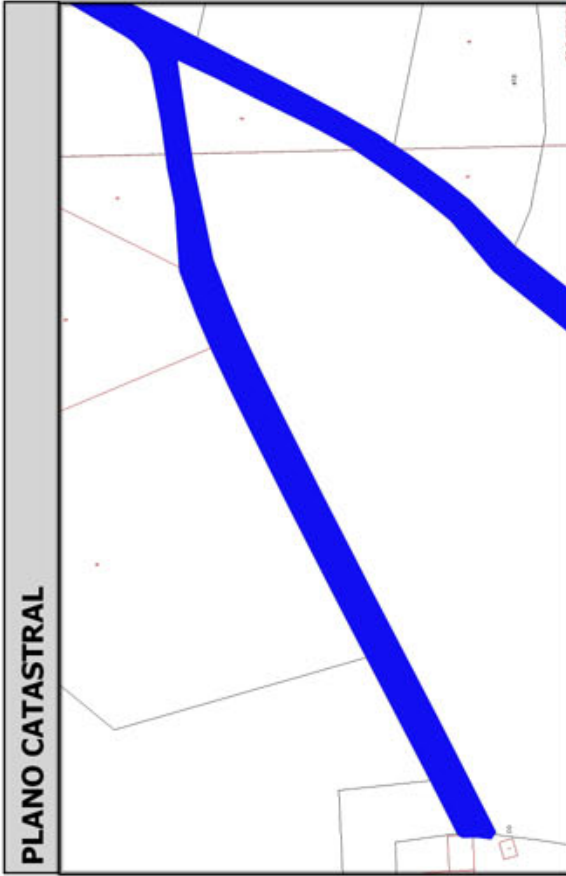
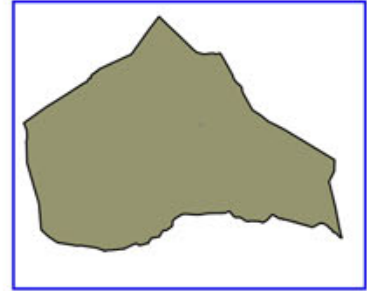
Código Seguro De Verificación:	8o0ngwOvP3GPW+Yv+mz1VA==	Estado	Fecha y hora
Firmado Por	Concepcion Pajarón Fernandez - Secretario/a Ayuntamiento Huercal Overa	Firmado	21/06/2016 13:57:07
Observaciones		Página	94/332
Url De Verificación	https://ov.dipalme.org/verificarmav2/		





Inventario municipal de caminos

IDENTIFICACIÓN	
Camino 5809080	Orden Inventario 970
Nombre CAMINO SIN NOMBRE	
Referencia catastral 04053A05809080	
Referencias catastrales afectadas:	
Epígrafe: INMUEBLES	Calificación: DOMINIO
Subepígrafe: CAMINOS RURALES	Uso: PUBLICO
DESCRIPCIÓN	
Longitud: 125.28341 Anchura: 3.286349 Superficie: 412	Categoría 2
Inicio:	
Final:	
Descripción:	
Otra información:	
Camino afectado por vía pecuaria:	
Nombre vía pecuaria:	
Observaciones:	



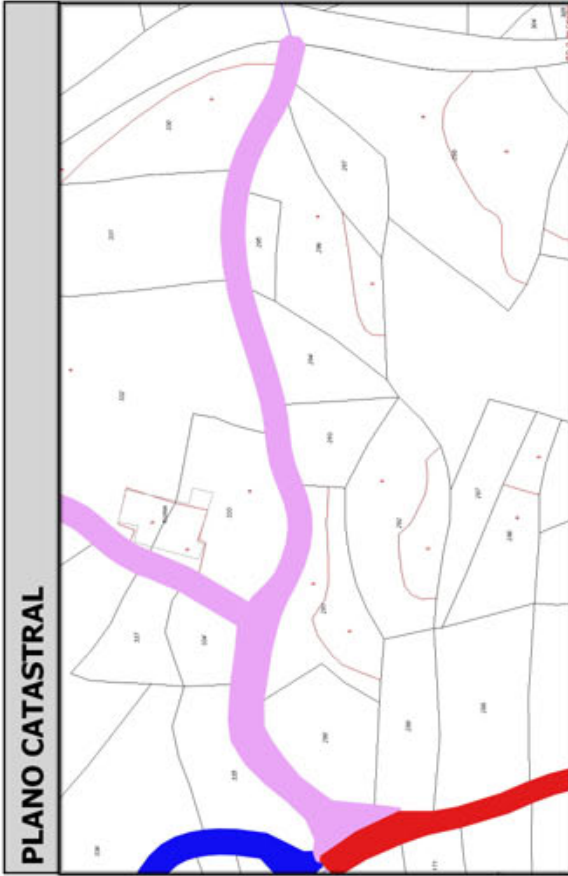
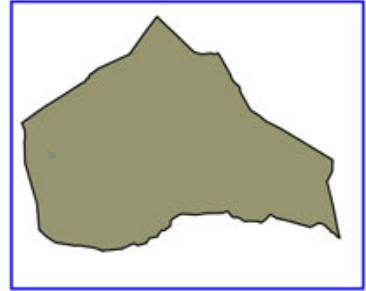
Código Seguro De Verificación:	8o0ngwOvP3GPW+Yv+mz1VA==	Estado	Fecha y hora
Firmado Por	Concepcion Pajarón Fernandez - Secretario/a Ayuntamiento Huercal Overa	Firmado	21/06/2016 13:57:07
Observaciones		Página	95/332
Url De Verificación	https://ov.dipalme.org/verifirmav2/		





Inventario municipal de caminos

IDENTIFICACIÓN	
Camino 5309086	Orden Inventario 971
Nombre CAMINO SIN NOMBRE	
Referencia catastral 04053A05309086	
Referencias catastrales afectadas:	
Epigrafe: INMUEBLES	Calificación: DOMINIO
Subepigrafe: CAMINOS RURALES	Uso: PUBLICO
DESCRIPCIÓN	
Longitud: 232.5771 ; Anchura: 1.756178	Superficie: 408
	Categoría 4
Inicio:	
Final:	
Descripción:	
Otra información:	
Camino afectado por vía pecuaria:	
Nombre vía pecuaria:	
Observaciones:	



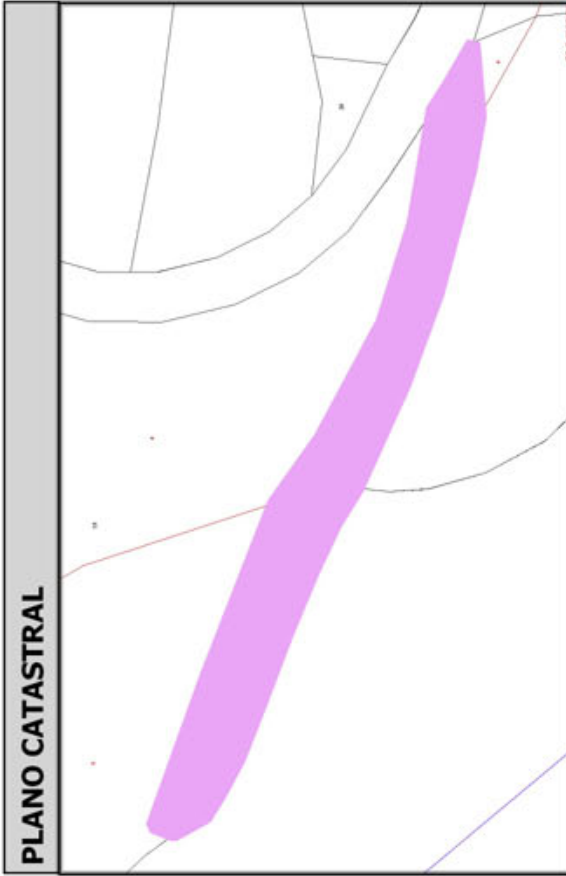
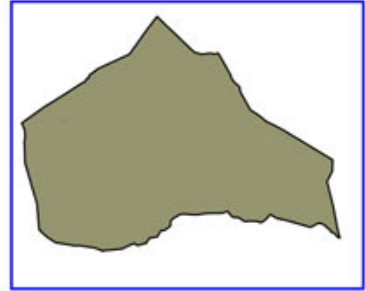
Código Seguro De Verificación:	8o0ngwOvP3GPW+Yv+mz1VA==	Estado	Fecha y hora
Firmado Por	Concepcion Pajarón Fernandez - Secretario/a Ayuntamiento Huercal Overa	Firmado	21/06/2016 13:57:07
Observaciones		Página	96/332
Url De Verificación	https://ov.dipalme.org/verificarmav2/		





Inventario municipal de caminos

IDENTIFICACIÓN	
Camino 0609049	Orden Inventario
Nombre CAMINO SIN NOMBRE	972
Referencia catastral 04053A00609049	
Referencias catastrales afectadas:	
Epigrafe: INMUEBLES	Calificación: DOMINIO
Subepigrafe: CAMINOS RURALES	Uso: PUBLICO
DESCRIPCIÓN	
Longitud: 85.42203 Anchura: 4.767598 Superficie: 407	Categoría 4
Inicio:	
Final:	
Descripción:	
Otra información:	
Camino afectado por vía pecuaria:	
Nombre vía pecuaria:	
Observaciones:	




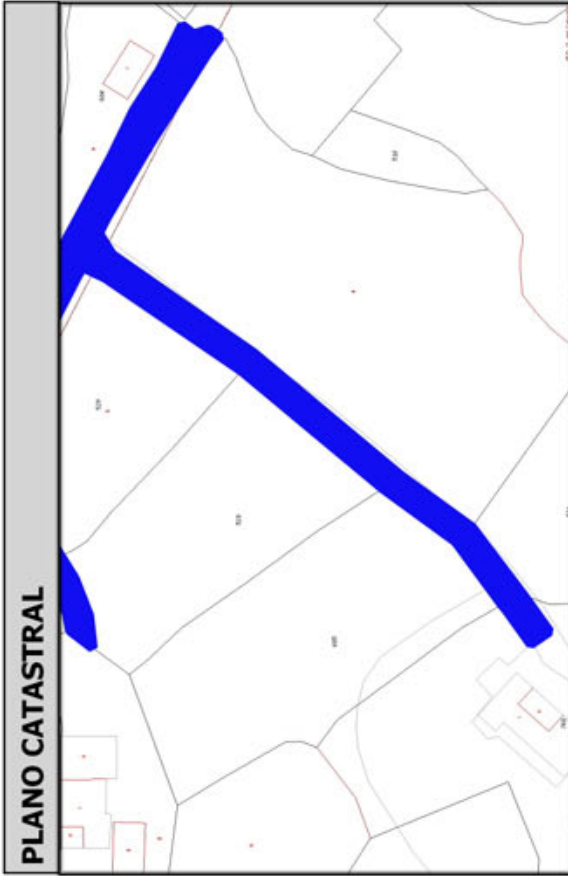
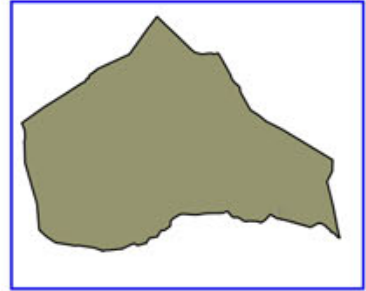
Código Seguro De Verificación:	8o0ngwOvP3GPW+Yv+mz1VA==	Estado	Fecha y hora
Firmado Por	Concepcion Pajarón Fernandez - Secretario/a Ayuntamiento Huercal Overa	Firmado	21/06/2016 13:57:07
Observaciones		Página	97/332
Url De Verificación	https://ov.dipalme.org/verificarmav2/		





Inventario municipal de caminos

IDENTIFICACIÓN	
Camino 3409079	Orden Inventario 973
Nombre CAMINO SIN NOMBRE	
Referencia catastral 04053A03409079	
Referencias catastrales afectadas:	
Epigrafe: INMUEBLES	Calificación: DOMINIO
Subepigrafe: CAMINOS RURALES	Uso: PUBLICO
DESCRIPCIÓN	
Longitud: 110.2105 Anchura: 3.694656 Superficie: 407 Categoría 2	
Inicio:	
Final:	
Descripción:	
Otra información:	
Camino afectado por vía pecuaria:	
Nombre vía pecuaria:	
Observaciones:	



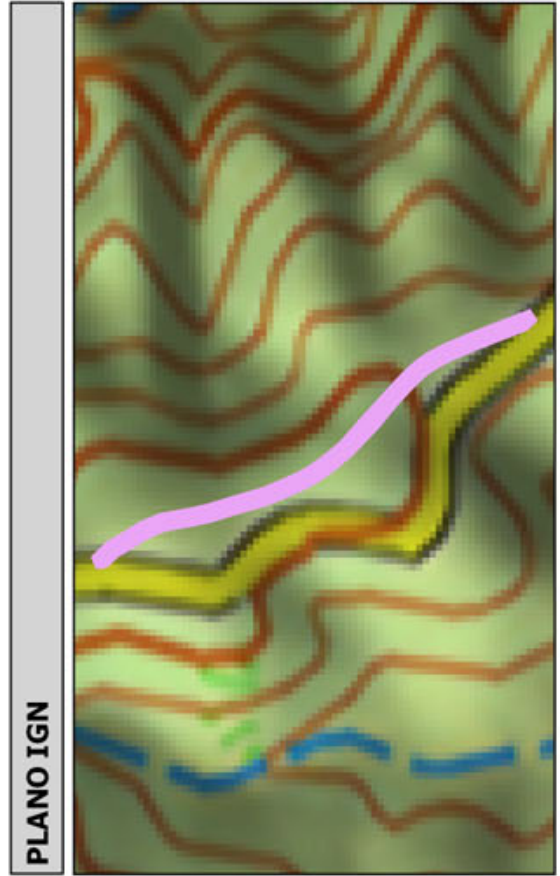
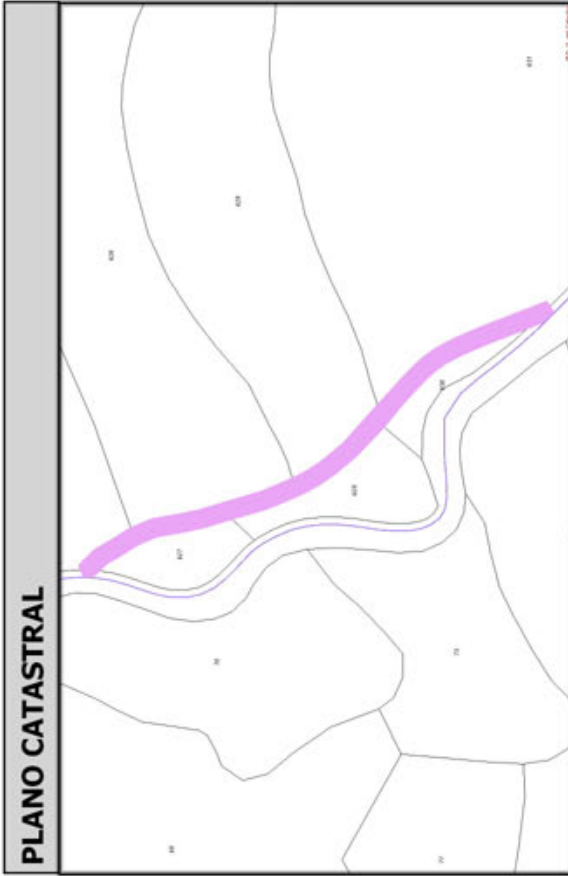
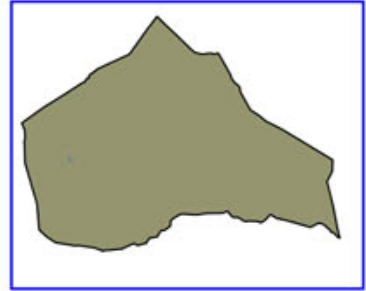
Código Seguro De Verificación:	8o0ngwOvP3GPW+Yv+mz1VA==	Estado	Fecha y hora
Firmado Por	Concepcion Pajarón Fernandez - Secretario/a Ayuntamiento Huercal Overa	Firmado	21/06/2016 13:57:07
Observaciones		Página	98/332
Url De Verificación	https://ov.dipalme.org/verificarmav2/		





Inventario municipal de caminos

IDENTIFICACIÓN	
Camino 5309115	Orden Inventario 974
Nombre CAMINO SIN NOMBRE	
Referencia catastral 04053A05309115	
Referencias catastrales afectadas:	
Epigrafe: INMUEBLES	Calificación: DOMINIO
Subepigrafe: CAMINOS RURALES	Uso: PUBLICO
DESCRIPCIÓN	
Longitud: 197.4823	Anchura: 2.021524 Superficie: 399
Inicio:	Categoría 4
Final:	
Descripción:	
Otra información:	
Camino afectado por vía pecuaria:	
Nombre vía pecuaria:	
Observaciones:	



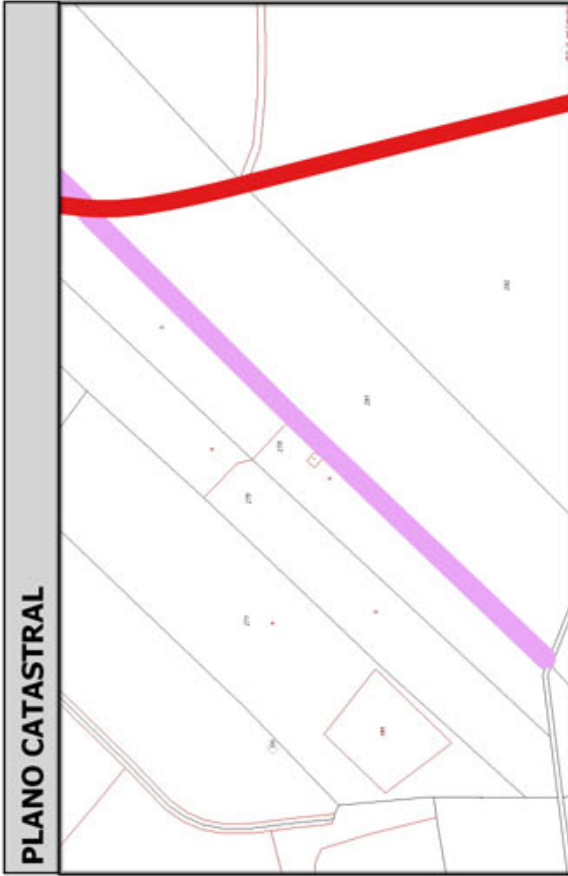
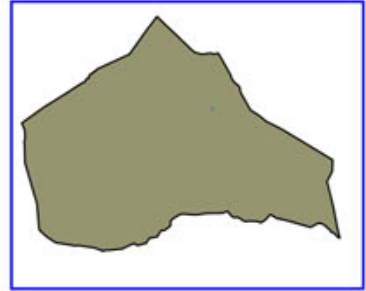
Código Seguro De Verificación:	8o0ngwOvP3GPW+Yv+mz1VA==	Estado	Fecha y hora
Firmado Por	Concepcion Pajarón Fernandez - Secretario/a Ayuntamiento Huercal Overa	Firmado	21/06/2016 13:57:07
Observaciones		Página	99/332
Url De Verificación	https://ov.dipalme.org/verifirmav2/		





Inventario municipal de caminos

IDENTIFICACIÓN	
Camino 2709073	Orden Inventario 975
Nombre CAMINO SIN NOMBRE	
Referencia catastral 04053A02709073	
Referencias catastrales afectadas:	
Epigrafe: INMUEBLES	Calificación: DOMINIO
Subepigrafe: CAMINOS RURALES	Uso: PUBLICO
DESCRIPCIÓN	
Longitud: 200.7035f Anchura: 1.966021 Superficie: 395	Categoría 4
Inicio:	
Final:	
Descripción:	
Otra información:	
Camino afectado por vía pecuaria:	
Nombre vía pecuaria:	
Observaciones:	




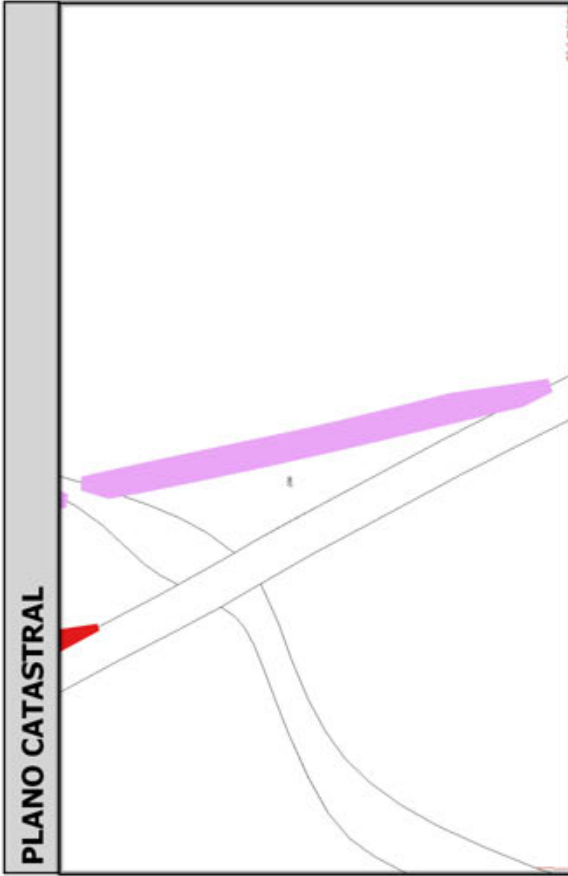
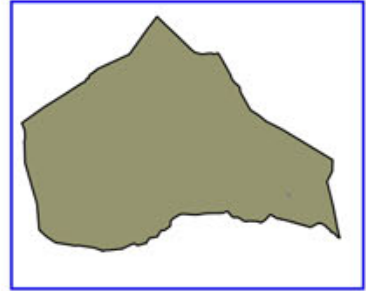
Código Seguro De Verificación:	8o0ngwOvP3GPW+Yv+mz1VA==	Estado	Fecha y hora
Firmado Por	Concepcion Pajarón Fernandez - Secretario/a Ayuntamiento Huercal Overa	Firmado	21/06/2016 13:57:07
Observaciones		Página	100/332
Url De Verificación	https://ov.dipalme.org/verifirmav2/		





Inventario municipal de caminos

IDENTIFICACIÓN	
Camino 3309041	Orden Inventario 976
Nombre CAMINO SIN NOMBRE	
Referencia catastral 04053A03309041	
Referencias catastrales afectadas:	
Epigrafe: INMUEBLES	Calificación: DOMINIO
Subepigrafe: CAMINOS RURALES	Uso: PUBLICO
DESCRIPCIÓN	
Longitud: 115.8690! Anchura: 3.394646 Superficie: 393	Categoría 4
Inicio:	
Final:	
Descripción:	
Otra información:	
Camino afectado por vía pecuaria:	
Nombre vía pecuaria:	
Observaciones:	



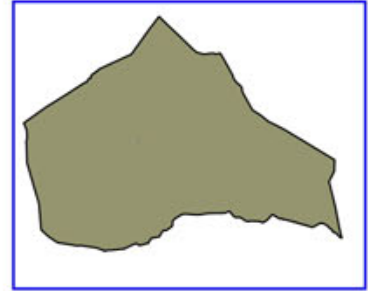
Código Seguro De Verificación:	8o0ngwOvP3GPW+Yv+mz1VA==	Estado	Fecha y hora
Firmado Por	Concepcion Pajarón Fernandez - Secretario/a Ayuntamiento Huercal Overa	Firmado	21/06/2016 13:57:07
Observaciones		Página	101/332
Url De Verificación	https://ov.dipalme.org/verificarmav2/		





Inventario municipal de caminos

IDENTIFICACIÓN	
Camino 5509111	Orden Inventario 977
Nombre CAMINO SIN NOMBRE	
Referencia catastral 04053A05509111	
Referencias catastrales afectadas:	
Epígrafe: INMUEBLES	Calificación: DOMINIO
Subepígrafe: CAMINOS RURALES	Uso: PUBLICO
DESCRIPCIÓN	
Longitud: 102.4166 Anchura: 3.811319 Superficie: 390	Categoría 4
Inicio:	
Final:	
Descripción:	
Otra información:	
Camino afectado por vía pecuaria:	
Nombre vía pecuaria:	
Observaciones:	



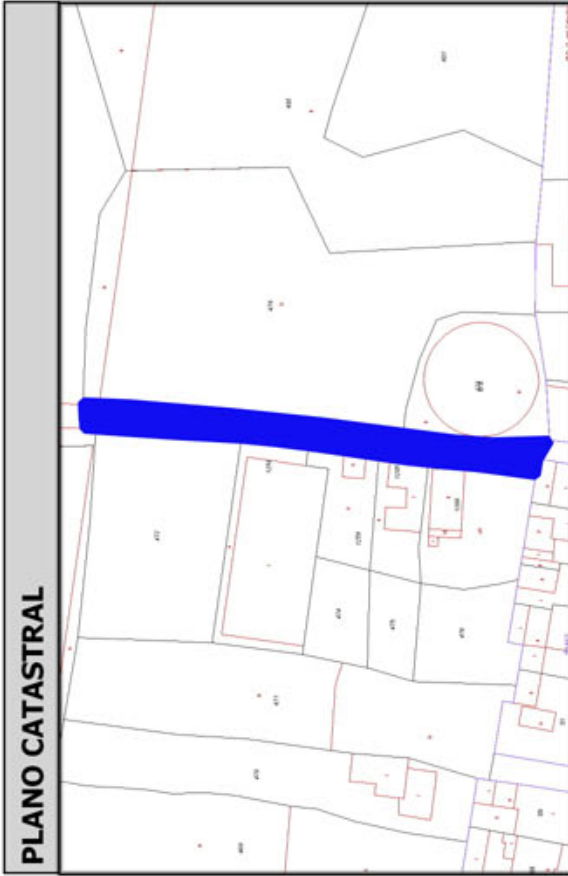
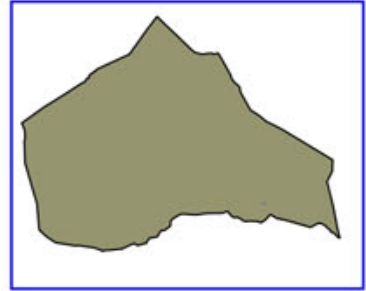
Código Seguro De Verificación:	8o0ngwOvP3GPW+Yv+mz1VA==	Estado	Fecha y hora
Firmado Por	Concepcion Pajarón Fernandez - Secretario/a Ayuntamiento Huercal Overa	Firmado	21/06/2016 13:57:07
Observaciones		Página	102/332
Url De Verificación	https://ov.dipalme.org/verifirmav2/		





Inventario municipal de caminos

IDENTIFICACIÓN	
Camino 3509052	Orden Inventario 978
Nombre CAMINO SIN NOMBRE	
Referencia catastral 04053A03509052	
Referencias catastrales afectadas:	
Epigrafe: INMUEBLES	Calificación: DOMINIO
Subepigrafe: CAMINOS RURALES	Uso: PUBLICO
DESCRIPCIÓN	
Longitud: 87.80341 Anchura: 4.435733 Superficie: 389	Categoría 2
Inicio:	
Final:	
Descripción:	
Otra información:	
Camino afectado por vía pecuaria:	
Nombre vía pecuaria:	
Observaciones:	



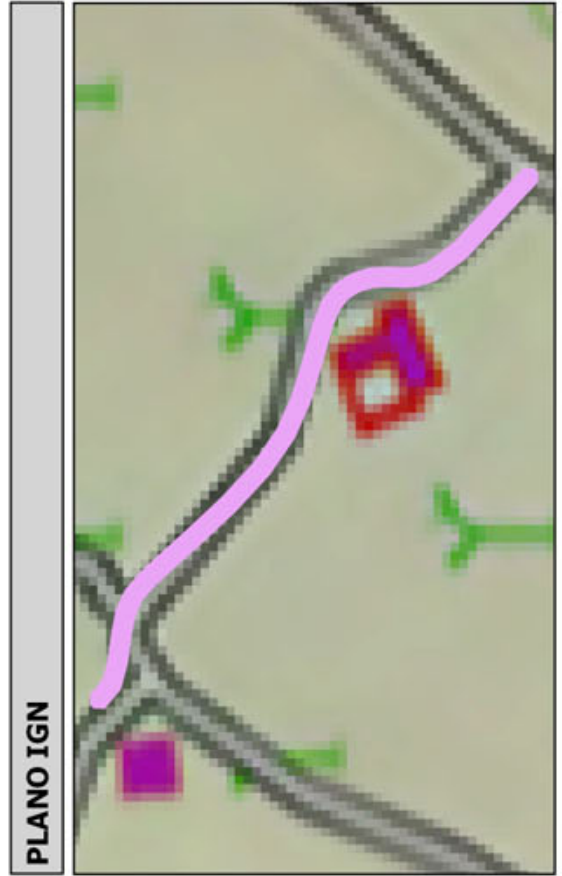
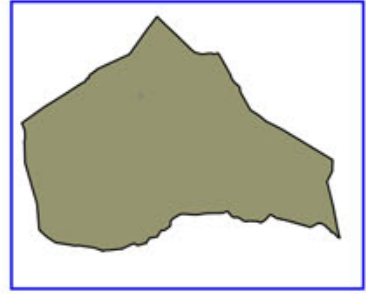
Código Seguro De Verificación:	8o0ngwOvP3GPW+Yv+mz1VA==	Estado	Fecha y hora
Firmado Por	Concepcion Pajarón Fernandez - Secretario/a Ayuntamiento Huercal Overa	Firmado	21/06/2016 13:57:07
Observaciones		Página	103/332
Url De Verificación	https://ov.dipalme.org/verifirmav2/		





Inventario municipal de caminos

IDENTIFICACIÓN	
Camino 1109039	Orden Inventario 979
Nombre CAMINO SIN NOMBRE	
Referencia catastral 04053A01109039	
Referencias catastrales afectadas:	
Epigrafe: INMUEBLES	Calificación: DOMINIO
Subepigrafe: CAMINOS RURALES	Uso: PUBLICO
DESCRIPCIÓN	
Longitud: 211.5990 ; Anchura: 1.833599	Superficie: 388
Inicio:	Categoría 4
Final:	
Descripción:	
Otra información:	
Camino afectado por vía pecuaria:	
Nombre vía pecuaria:	
Observaciones:	



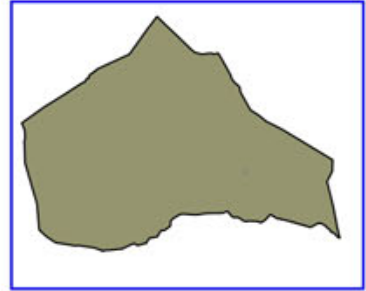
Código Seguro De Verificación:	8o0ngwOvP3GPW+Yv+mz1VA==	Estado	Fecha y hora
Firmado Por	Concepcion Pajarón Fernandez - Secretario/a Ayuntamiento Huercal Overa	Firmado	21/06/2016 13:57:07
Observaciones		Página	104/332
Url De Verificación	https://ov.dipalme.org/verifirmav2/		





Inventario municipal de caminos

IDENTIFICACIÓN	
Camino 2909030	Orden Inventario 980
Nombre CAMINO SIN NOMBRE	
Referencia catastral 04053A02909030	
Referencias catastrales afectadas:	
Epigrafe: INMUEBLES	Calificación: DOMINIO
Subepigrafe: CAMINOS RURALES	Uso: PUBLICO
DESCRIPCIÓN	
Longitud: 98.671131 Anchura: 3.925314 Superficie: 387 Categoría 4	
Inicio:	
Final:	
Descripción:	
Otra información:	
Camino afectado por vía pecuaria:	
Nombre vía pecuaria:	
Observaciones:	



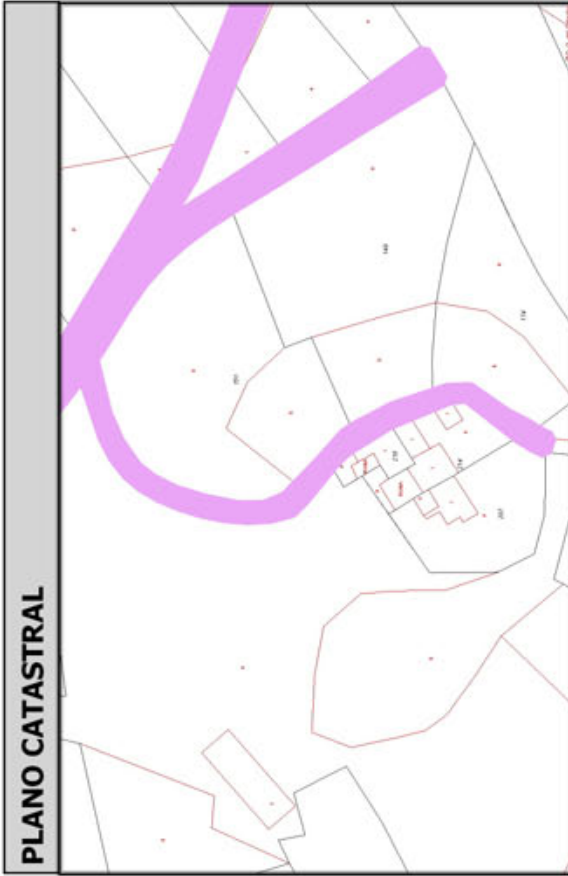
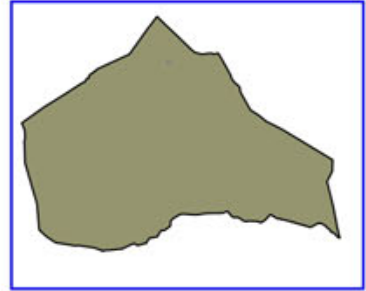
Código Seguro De Verificación:	8o0ngwOvP3GPW+Yv+mz1VA==	Estado	Fecha y hora
Firmado Por	Concepcion Pajarón Fernandez - Secretario/a Ayuntamiento Huercal Overa	Firmado	21/06/2016 13:57:07
Observaciones		Página	105/332
Url De Verificación	https://ov.dipalme.org/verificarmav2/		





Inventario municipal de caminos

IDENTIFICACIÓN	
Camino 2109052	Orden Inventario
Nombre CAMINO SIN NOMBRE	981
Referencia catastral 04053A02109052	
Referencias catastrales afectadas:	
Epigrafe: INMUEBLES	Calificación: DOMINIO
Subepigrafe: CAMINOS RURALES	Uso: PUBLICO
DESCRIPCIÓN	
Longitud: 147.3749! Anchura: 2.614847 Superficie: 385	Categoría 4
Inicio:	
Final:	
Descripción:	
Otra información:	
Camino afectado por vía pecuaria:	
Nombre vía pecuaria:	
Observaciones:	




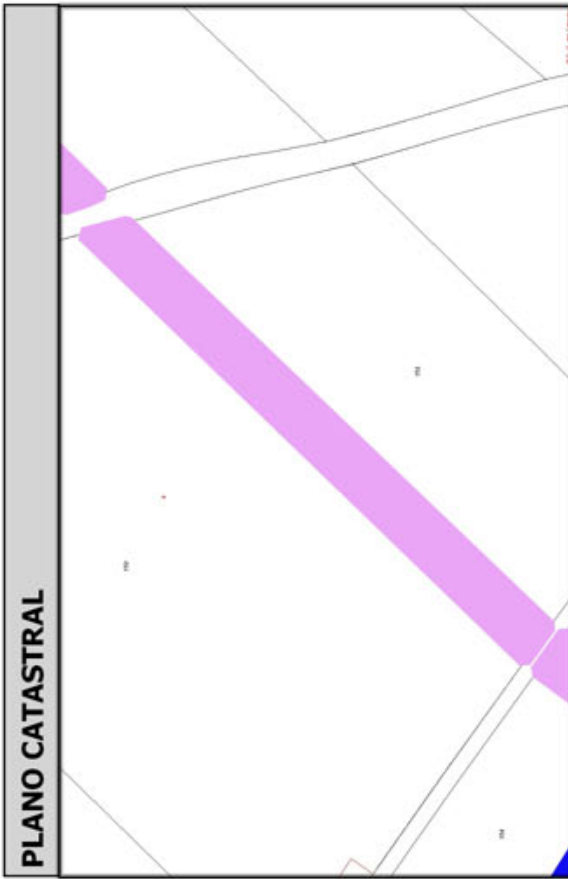
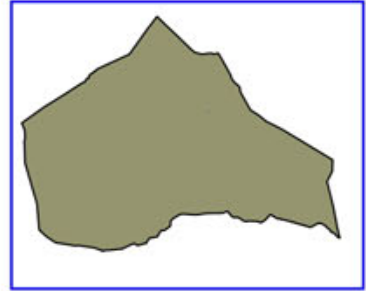
Código Seguro De Verificación:	8o0ngwOvP3GPW+Yv+mz1VA==	Estado	Fecha y hora
Firmado Por	Concepcion Pajarón Fernandez - Secretario/a Ayuntamiento Huercal Overa	Firmado	21/06/2016 13:57:07
Observaciones		Página	106/332
Url De Verificación	https://ov.dipalme.org/verifirmav2/		





Inventario municipal de caminos

IDENTIFICACIÓN	
Camino 2709077	Orden Inventario
Nombre CAMINO SIN NOMBRE	982
Referencia catastral 04053A02709077	
Referencias catastrales afectadas:	
Epigrafe: INMUEBLES	Calificación: DOMINIO
Subepigrafe: CAMINOS RURALES	Uso: PUBLICO
DESCRIPCIÓN	
Longitud: 80.891131 Anchura: 4.759430 Superficie: 385	Categoría 4
Inicio:	
Final:	
Descripción:	
Otra información:	
Camino afectado por vía pecuaria:	
Nombre vía pecuaria:	
Observaciones:	



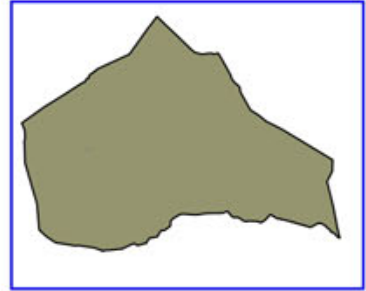
Código Seguro De Verificación:	8o0ngwOvP3GPW+Yv+mz1VA==	Estado	Fecha y hora
Firmado Por	Concepcion Pajarón Fernandez - Secretario/a Ayuntamiento Huercal Overa	Firmado	21/06/2016 13:57:07
Observaciones		Página	107/332
Url De Verificación	https://ov.dipalme.org/verifirmav2/		





Inventario municipal de caminos

IDENTIFICACIÓN	
Camino 5209079	Orden Inventario 983
Nombre CAMINO SIN NOMBRE	
Referencia catastral 04053A05209079	
Referencias catastrales afectadas:	
Epígrafe: INMUEBLES	Calificación: DOMINIO
Subepígrafe: CAMINOS RURALES	Uso: PUBLICO
DESCRIPCIÓN	
Longitud: 102.8786 ; Anchura: 3.737410	Superficie: 384 Categoría 4
Inicio:	
Final:	
Descripción:	
Otra información:	
Camino afectado por vía pecuaria:	
Nombre vía pecuaria:	
Observaciones:	




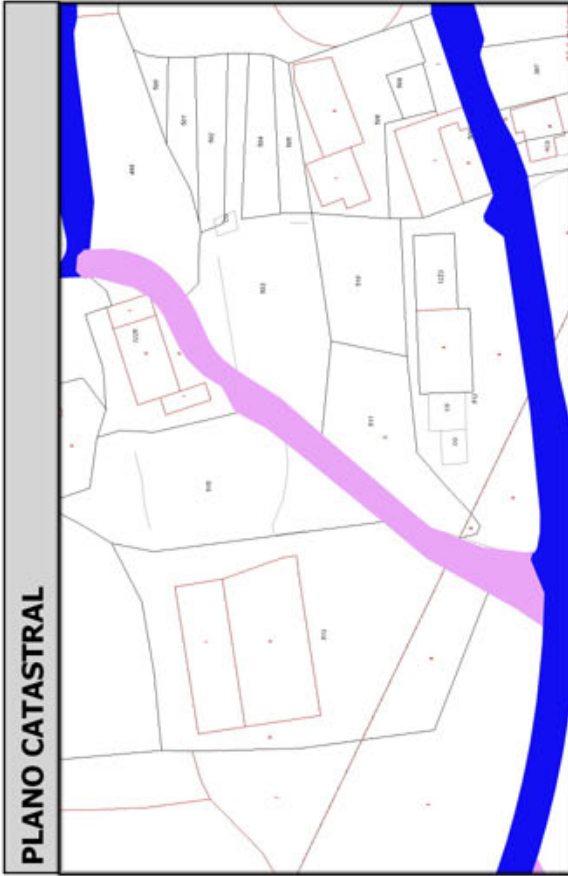
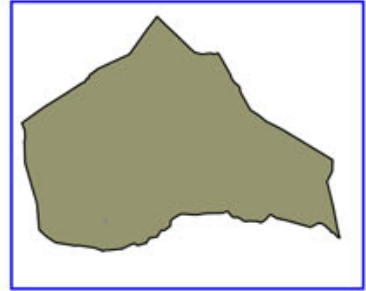
Código Seguro De Verificación:	8o0ngwOvP3GPW+Yv+mz1VA==	Estado	Fecha y hora
Firmado Por	Concepcion Pajarón Fernandez - Secretario/a Ayuntamiento Huercal Overa	Firmado	21/06/2016 13:57:07
Observaciones		Página	108/332
Url De Verificación	https://ov.dipalme.org/verifirmav2/		





Inventario municipal de caminos

IDENTIFICACIÓN	
Camino 4809054	Orden Inventario 984
Nombre CAMINO SIN NOMBRE	
Referencia catastral 04053A04809054	
Referencias catastrales afectadas:	
Epigrafe: INMUEBLES	Calificación: DOMINIO
Subepigrafe: CAMINOS RURALES	Uso: PUBLICO
DESCRIPCIÓN	
Longitud: 116.8827 Anchura: 3.275664 Superficie: 383	Categoría 4
Inicio:	
Final:	
Descripción:	
Otra información:	
Camino afectado por vía pecuaria:	
Nombre vía pecuaria:	
Observaciones:	



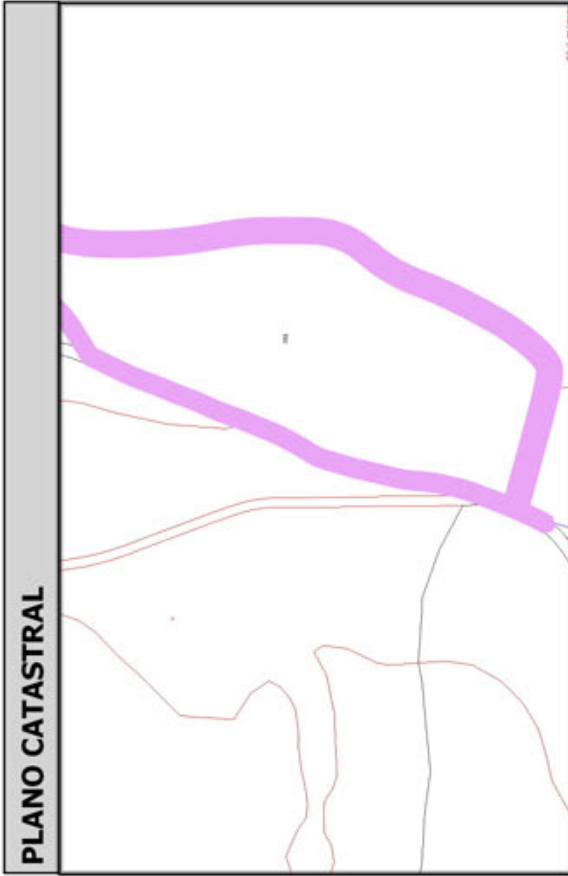
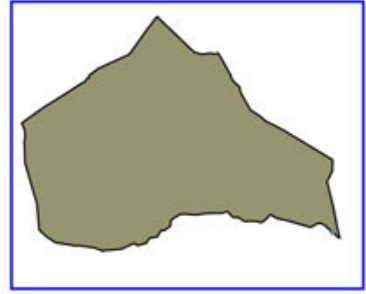
Código Seguro De Verificación:	8o0ngwOvP3GPW+Yv+mz1VA==	Estado	Fecha y hora
Firmado Por	Concepcion Pajarón Fernandez - Secretario/a Ayuntamiento Huercal Overa	Firmado	21/06/2016 13:57:07
Observaciones		Página	109/332
Url De Verificación	https://ov.dipalme.org/verificarmav2/		





Inventario municipal de caminos

IDENTIFICACIÓN	
Camino 3309012	Orden Inventario
Nombre CAMINO SIN NOMBRE	985
Referencia catastral 04053A03309012	
Referencias catastrales afectadas:	
Epigrafe: INMUEBLES	Calificación: DOMINIO
Subepigrafe: CAMINOS RURALES	Uso: PUBLICO
DESCRIPCIÓN	
Longitud: 179.4816 Anchura: 2.126511 Superficie: 382	Categoría 4
Inicio:	
Final:	
Descripción:	
Otra información:	
Camino afectado por vía pecuaria:	
Nombre vía pecuaria:	
Observaciones:	



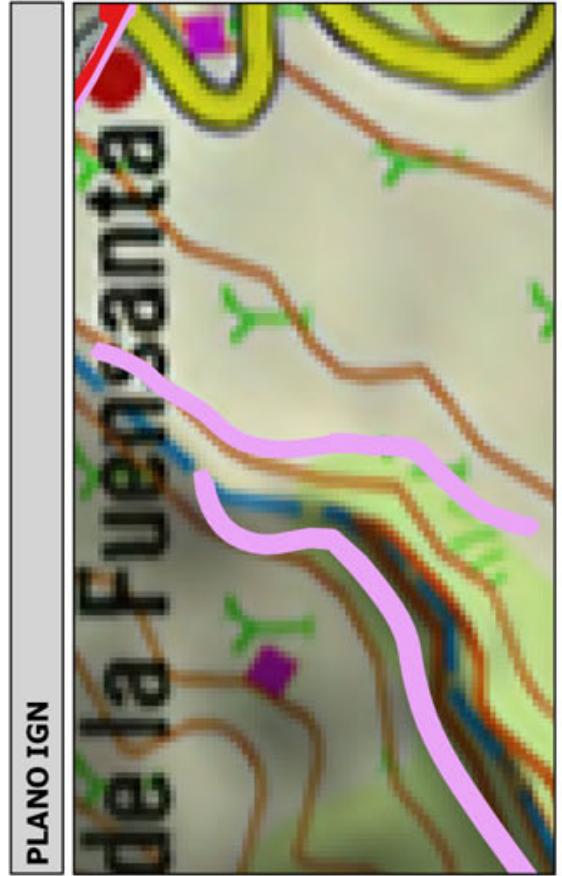
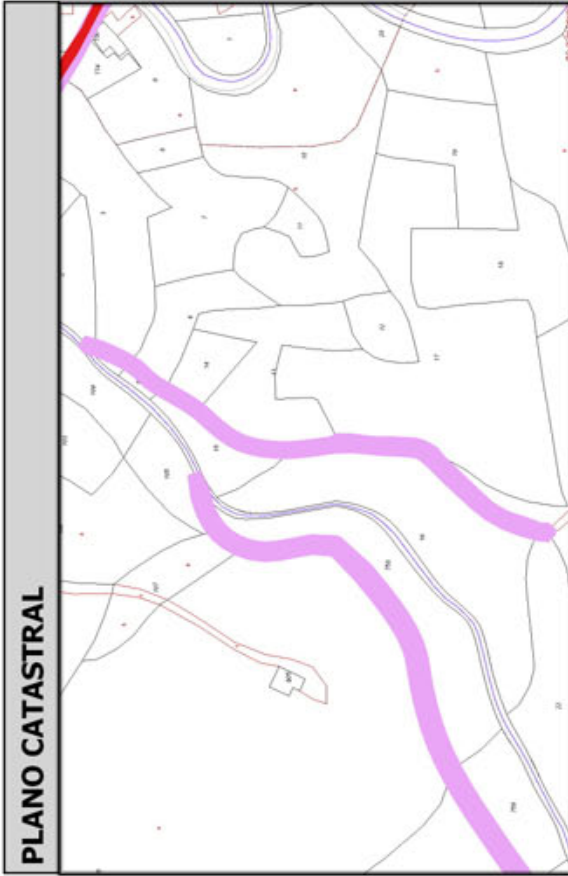
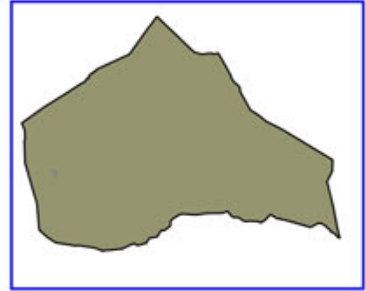
Código Seguro De Verificación:	8o0ngwOvP3GPW+Yv+mz1VA==	Estado	Fecha y hora
Firmado Por	Concepcion Pajarón Fernandez - Secretario/a Ayuntamiento Huercal Overa	Firmado	21/06/2016 13:57:07
Observaciones		Página	110/332
Url De Verificación	https://ov.dipalme.org/verifirmav2/		





Inventario municipal de caminos

IDENTIFICACIÓN	
Camino 5209062	Orden Inventario 986
Nombre CAMINO SIN NOMBRE	
Referencia catastral 04053A05209062	
Referencias catastrales afectadas:	
Epigrafe: INMUEBLES	Calificación: DOMINIO
Subepigrafe: CAMINOS RURALES	Uso: PUBLICO
DESCRIPCIÓN	
Longitud: 206.01521 Anchura: 1.853206 Superficie: 382	Categoría 4
Inicio:	
Final:	
Descripción:	
Otra información:	
Camino afectado por vía pecuaria:	
Nombre vía pecuaria:	
Observaciones:	



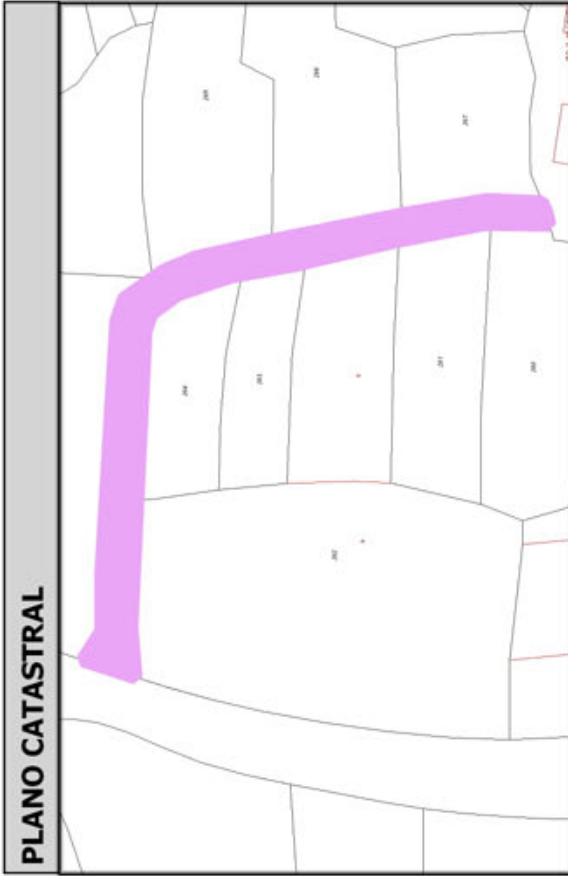
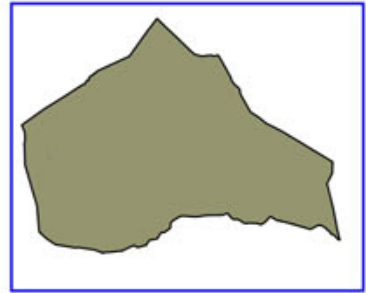
Código Seguro De Verificación:	8o0ngwOvP3GPW+Yv+mz1VA==	Estado	Fecha y hora
Firmado Por	Concepcion Pajarón Fernandez - Secretario/a Ayuntamiento Huercal Overa	Firmado	21/06/2016 13:57:07
Observaciones		Página	111/332
Url De Verificación	https://ov.dipalme.org/verifirmav2/		





Inventario municipal de caminos

IDENTIFICACIÓN	
Camino 0309027	Orden Inventario
Nombre CAMINO SIN NOMBRE	987
Referencia catastral 04053A00309027	
Referencias catastrales afectadas:	
Epigrafe: INMUEBLES	Calificación: DOMINIO
Subepigrafe: CAMINOS RURALES	Uso: PUBLICO
DESCRIPCIÓN	
Longitud: 106.9609 Anchura: 3.562136 Superficie: 381	Categoría 4
Inicio:	
Final:	
Descripción:	
Otra información:	
Camino afectado por vía pecuaria:	
Nombre vía pecuaria:	
Observaciones:	



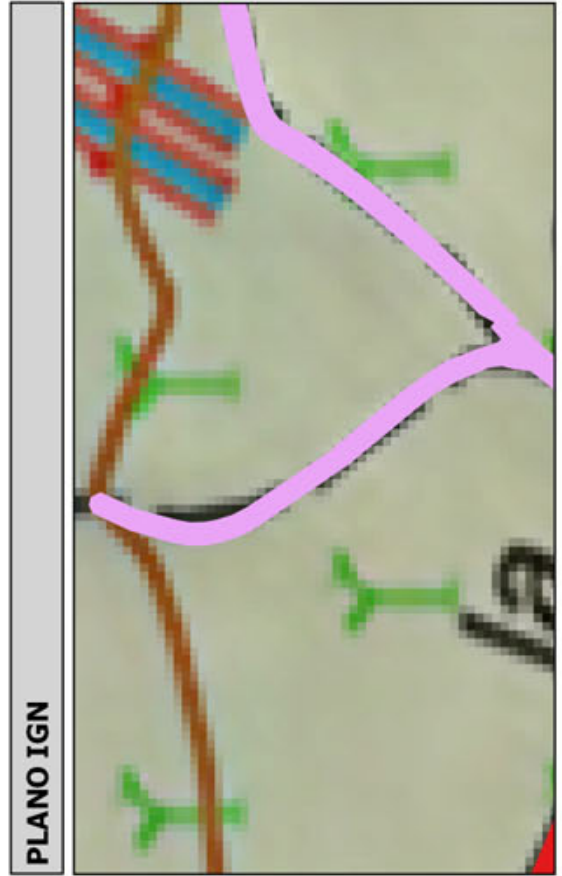
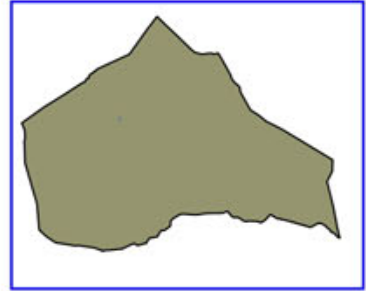
Código Seguro De Verificación:	8o0ngwOvP3GPW+Yv+mz1VA==	Estado	Fecha y hora
Firmado Por	Concepcion Pajarón Fernandez - Secretario/a Ayuntamiento Huercal Overa	Firmado	21/06/2016 13:57:07
Observaciones		Página	112/332
Url De Verificación	https://ov.dipalme.org/verifirmav2/		





Inventario municipal de caminos

IDENTIFICACIÓN	
Camino 0909164	Orden Inventario 988
Nombre CAMINO SIN NOMBRE	
Referencia catastral 04053A00909164	
Referencias catastrales afectadas:	
Epígrafe: INMUEBLES	Calificación: DOMINIO
Subepígrafe: CAMINOS RURALES	Uso: PUBLICO
DESCRIPCIÓN	
Longitud: 151.70821 Anchura: 2.512719 Superficie: 381	Categoría 4
Inicio:	
Final:	
Descripción:	
Otra información:	
Camino afectado por vía pecuaria:	
Nombre vía pecuaria:	
Observaciones:	




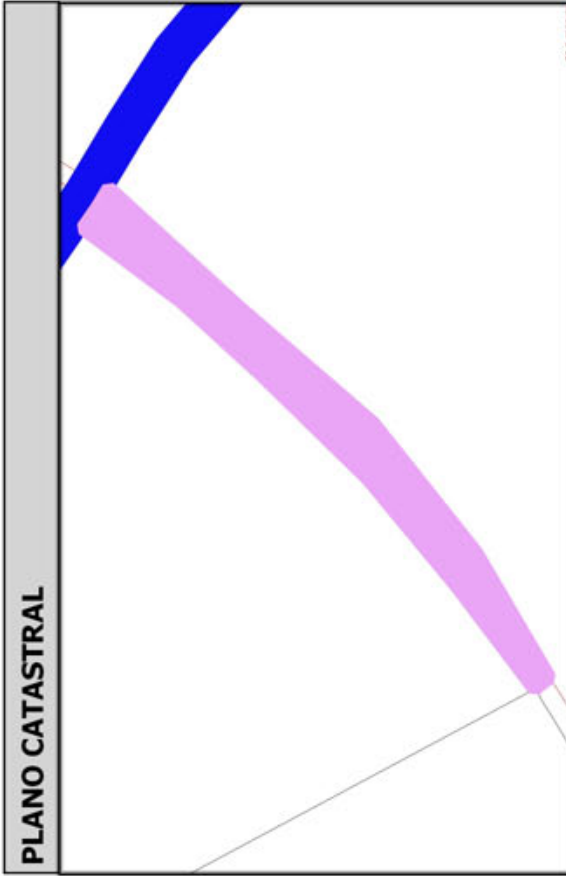
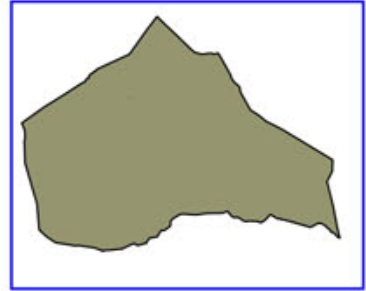
Código Seguro De Verificación:	8o0ngwOvP3GPW+Yv+mz1VA==	Estado	Fecha y hora
Firmado Por	Concepcion Pajarón Fernandez - Secretario/a Ayuntamiento Huercal Overa	Firmado	21/06/2016 13:57:07
Observaciones		Página	113/332
Url De Verificación	https://ov.dipalme.org/verifirmav2/		





Inventario municipal de caminos

IDENTIFICACIÓN	
Camino 1109037	Orden Inventario
Nombre CAMINO SIN NOMBRE	989
Referencia catastral 04053A01109037	
Referencias catastrales afectadas:	
Epigrafe: INMUEBLES	Calificación: DOMINIO
Subepigrafe: CAMINOS RURALES	Uso: PUBLICO
DESCRIPCIÓN	
Longitud: 86.975141 Anchura: 4.352046 Superficie: 379	Categoría 4
Inicio:	
Final:	
Descripción:	
Otra información:	
Camino afectado por vía pecuaria:	
Nombre vía pecuaria:	
Observaciones:	



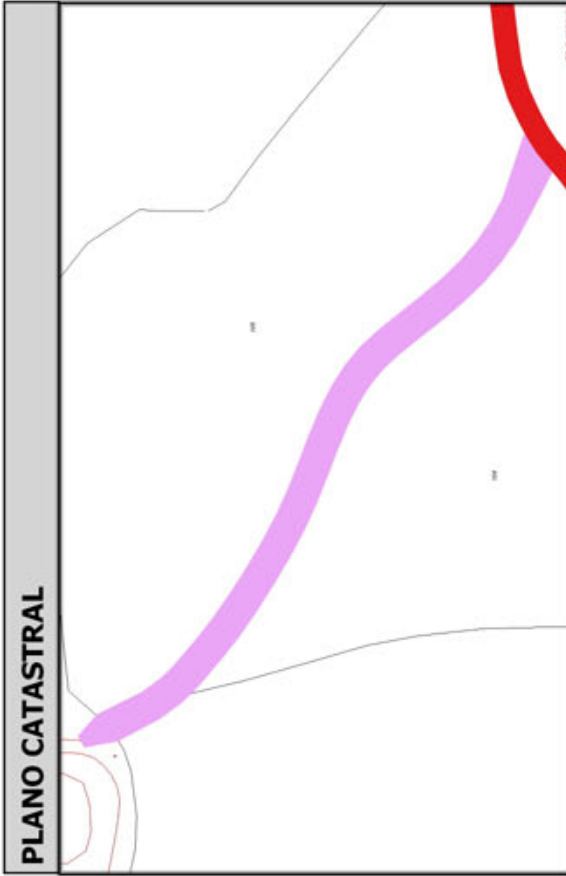
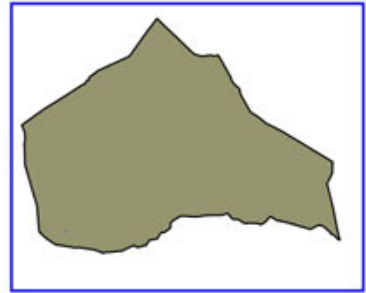
Código Seguro De Verificación:	8o0ngwOvP3GPW+Yv+mz1VA==	Estado	Fecha y hora
Firmado Por	Concepcion Pajarón Fernandez - Secretario/a Ayuntamiento Huercal Overa	Firmado	21/06/2016 13:57:07
Observaciones		Página	114/332
Url De Verificación	https://ov.dipalme.org/verificarmav2/		





Inventario municipal de caminos

IDENTIFICACIÓN	
Camino 0109039	Orden Inventario
Nombre CAMINO SIN NOMBRE	990
Referencia catastral 04053A00109039	
Referencias catastrales afectadas:	
Epigrafe: INMUEBLES	Calificación: DOMINIO
Subepigrafe: CAMINOS RURALES	Uso: PUBLICO
DESCRIPCIÓN	
Longitud: 127.9073 Anchura: 2.946033 Superficie: 377 Categoría 4	
Inicio:	
Final:	
Descripción:	
Otra información:	
Camino afectado por vía pecuaria:	
Nombre vía pecuaria:	
Observaciones:	



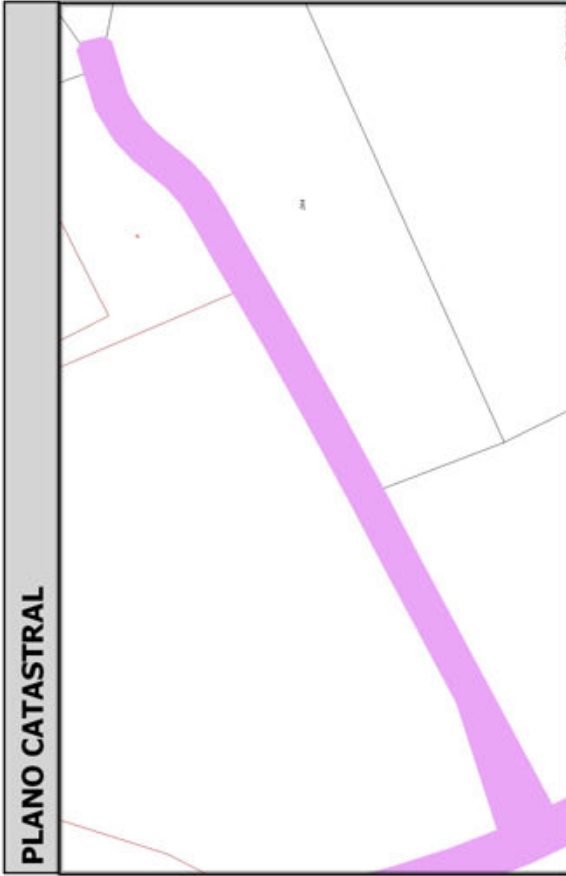
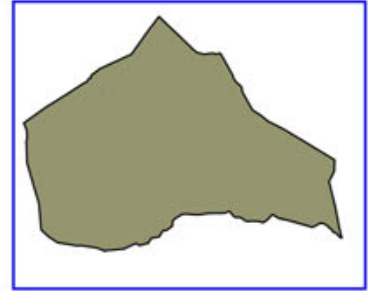
Código Seguro De Verificación:	8o0ngwOvP3GPW+Yv+mz1VA==	Estado	Fecha y hora
Firmado Por	Concepcion Pajarón Fernandez - Secretario/a Ayuntamiento Huercal Overa	Firmado	21/06/2016 13:57:07
Observaciones		Página	115/332
Url De Verificación	https://ov.dipalme.org/verifirmav2/		





Inventario municipal de caminos

IDENTIFICACIÓN	
Camino 0809052	Orden Inventario
Nombre CAMINO SIN NOMBRE	991
Referencia catastral 04053A00809052	
Referencias catastrales afectadas:	
Epígrafe: INMUEBLES	Calificación: DOMINIO
Subepígrafe: CAMINOS RURALES	Uso: PUBLICO
DESCRIPCIÓN	
Longitud: 121.3733 Anchura: 3.106017 Superficie: 377	Categoría 4
Inicio:	
Final:	
Descripción:	
Otra información:	
Camino afectado por vía pecuaria:	
Nombre vía pecuaria:	
Observaciones:	



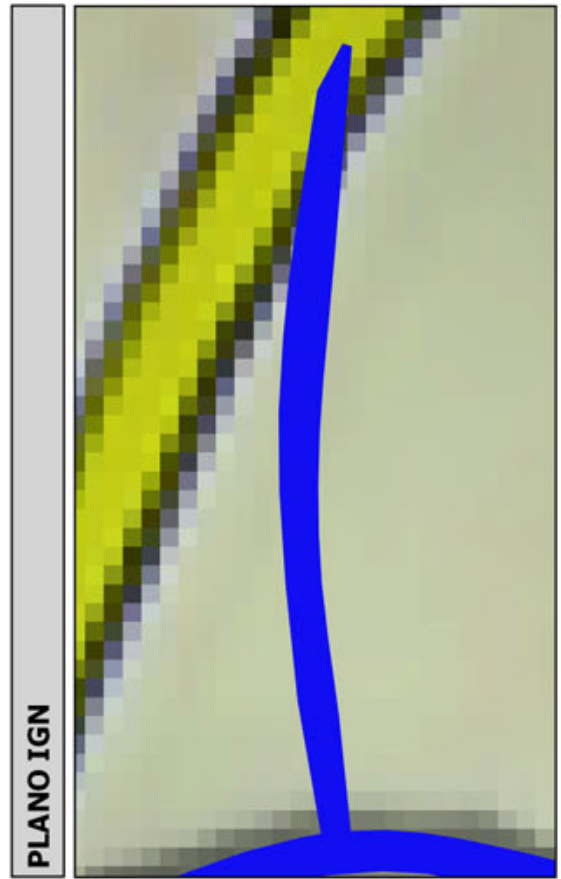
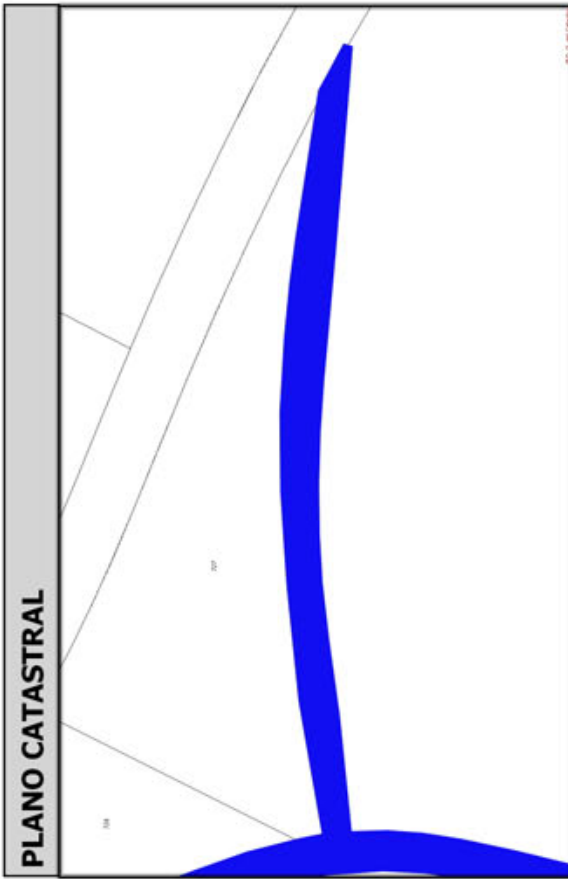
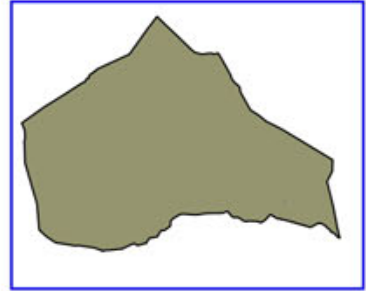
Código Seguro De Verificación:	8o0ngwOvP3GPW+Yv+mz1VA==	Estado	Fecha y hora
Firmado Por	Concepcion Pajarón Fernandez - Secretario/a Ayuntamiento Huercal Overa	Firmado	21/06/2016 13:57:07
Observaciones		Página	116/332
Url De Verificación	https://ov.dipalme.org/verificarmav2/		





Inventario municipal de caminos

IDENTIFICACIÓN	
Camino 3409064	Orden Inventario 992
Nombre CAMINO SIN NOMBRE	
Referencia catastral 04053A03409064	
Referencias catastrales afectadas:	
Epígrafe: INMUEBLES	Calificación: DOMINIO
Subepígrafe: CAMINOS RURALES	Uso: PUBLICO
DESCRIPCIÓN	
Longitud: 107.5741 ; Anchura: 3.505646 Superficie: 377 Categoría 2	
Inicio:	
Final:	
Descripción:	
Otra información:	
Camino afectado por vía pecuaria:	
Nombre vía pecuaria:	
Observaciones:	



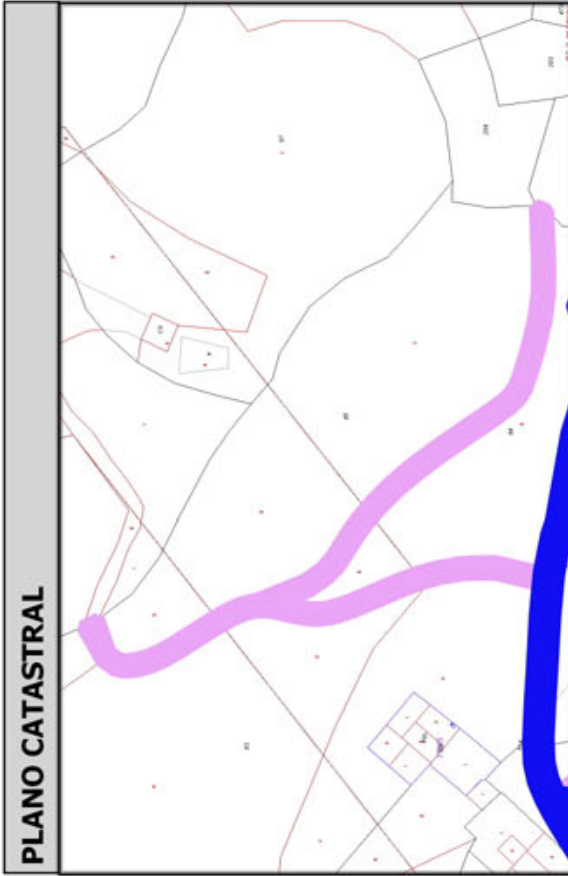
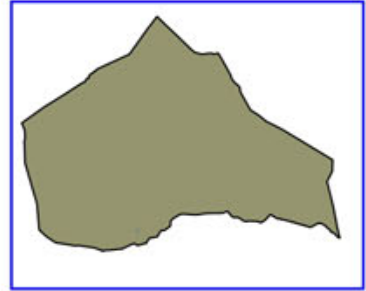
Código Seguro De Verificación:	8o0ngwOvP3GPW+Yv+mz1VA==	Estado	Fecha y hora
Firmado Por	Concepcion Pajarón Fernandez - Secretario/a Ayuntamiento Huercal Overa	Firmado	21/06/2016 13:57:07
Observaciones		Página	117/332
Url De Verificación	https://ov.dipalme.org/verifirmav2/		





Inventario municipal de caminos

IDENTIFICACIÓN	
Camino 4509028	Orden Inventario 993
Nombre CAMINO SIN NOMBRE	
Referencia catastral 04053A04509028	
Referencias catastrales afectadas:	
Epigrafe: INMUEBLES	Calificación: DOMINIO
Subepigrafe: CAMINOS RURALES	Uso: PUBLICO
DESCRIPCIÓN	
Longitud: 183.1493 ; Anchura: 2.054339 Superficie: 376	Categoría 4
Inicio:	
Final:	
Descripción:	
Otra información:	
Camino afectado por vía pecuaria:	
Nombre vía pecuaria:	
Observaciones:	




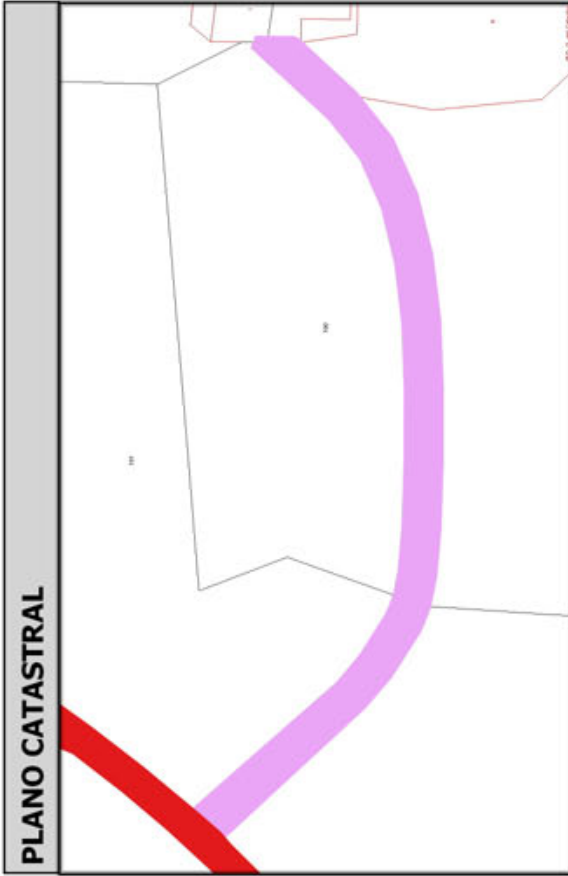
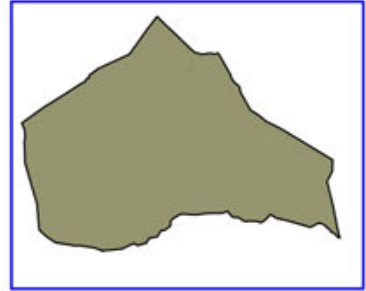
Código Seguro De Verificación:	8o0ngwOvP3GPW+Yv+mz1VA==	Estado	Fecha y hora
Firmado Por	Concepcion Pajarón Fernandez - Secretario/a Ayuntamiento Huercal Overa	Firmado	21/06/2016 13:57:07
Observaciones		Página	118/332
Url De Verificación	https://ov.dipalme.org/verifirmav2/		





Inventario municipal de caminos

IDENTIFICACIÓN	
Camino 2409037	Orden Inventario
Nombre CAMINO SIN NOMBRE	994
Referencia catastral 04053A02409037	
Referencias catastrales afectadas:	
Epígrafe: INMUEBLES	Calificación: DOMINIO
Subepígrafe: CAMINOS RURALES	Uso: PUBLICO
DESCRIPCIÓN	
Longitud: 118.3145 Anchura: 3.161026 Superficie: 374	Categoría 4
Inicio:	
Final:	
Descripción:	
Otra información:	
Camino afectado por vía pecuaria:	
Nombre vía pecuaria:	
Observaciones:	



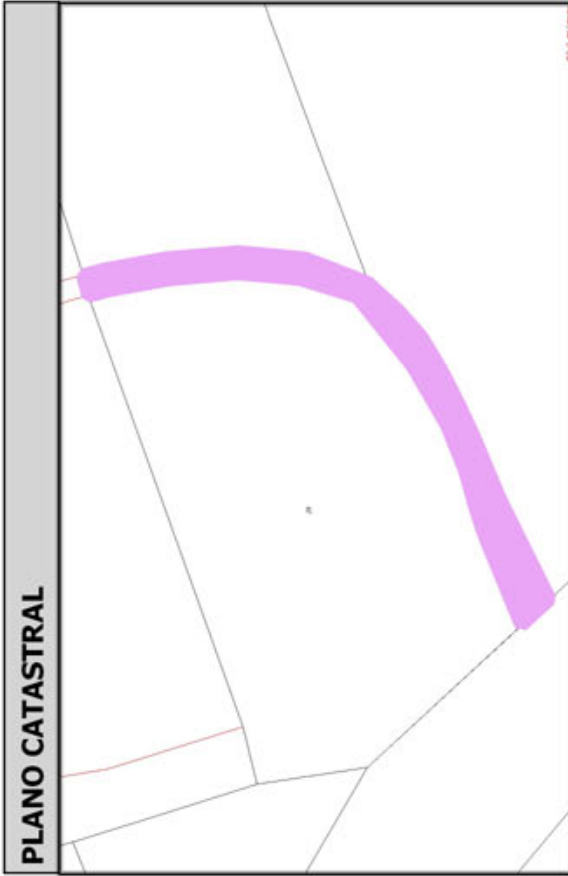
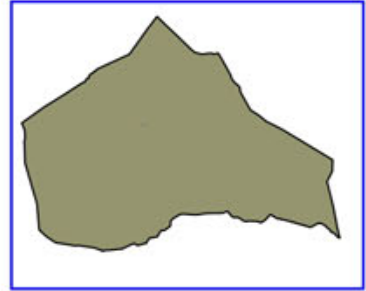
Código Seguro De Verificación:	8o0ngwOvP3GPW+Yv+mz1VA==	Estado	Fecha y hora
Firmado Por	Concepcion Pajarón Fernandez - Secretario/a Ayuntamiento Huercal Overa	Firmado	21/06/2016 13:57:07
Observaciones		Página	119/332
Url De Verificación	https://ov.dipalme.org/verifirmav2/		





Inventario municipal de caminos

IDENTIFICACIÓN	
Camino 1009088	Orden Inventario 995
Nombre CAMINO SIN NOMBRE	
Referencia catastral 04053A01009088	
Referencias catastrales afectadas:	
Epigrafe: INMUEBLES	Calificación: DOMINIO
Subepigrafe: CAMINOS RURALES	Uso: PUBLICO
DESCRIPCIÓN	
Longitud: 106.8921 : Anchura: 3.479830 Superficie: 372	Categoría 4
Inicio:	
Final:	
Descripción:	
Otra información:	
Camino afectado por vía pecuaria:	
Nombre vía pecuaria:	
Observaciones:	




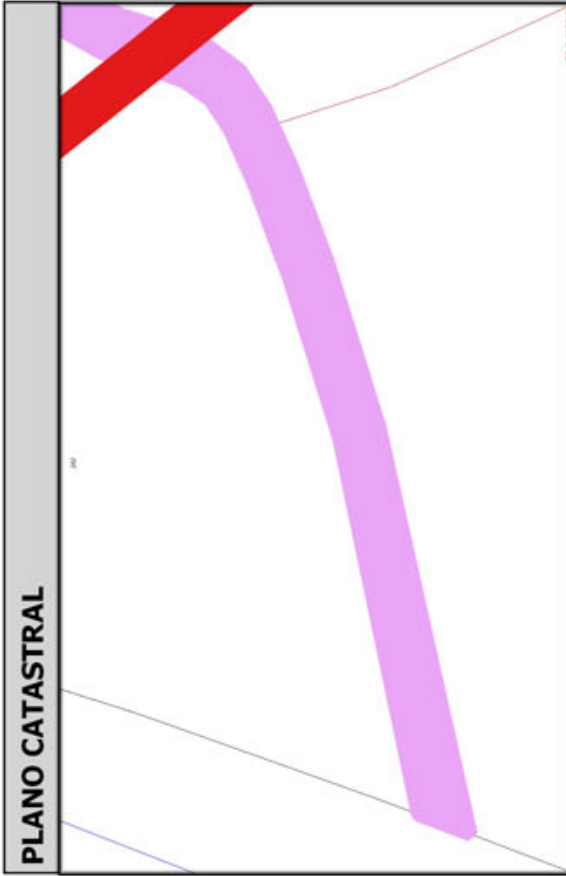
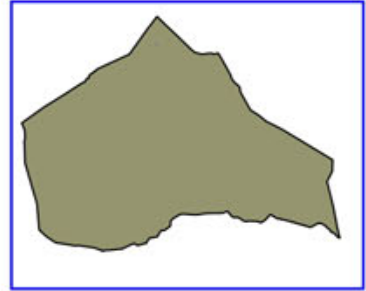
Código Seguro De Verificación:	8o0ngwOvP3GPW+Yv+mz1VA==	Estado	Fecha y hora
Firmado Por	Concepcion Pajarón Fernandez - Secretario/a Ayuntamiento Huercal Overa	Firmado	21/06/2016 13:57:07
Observaciones		Página	120/332
Url De Verificación	https://ov.dipalme.org/verifirmav2/		





Inventario municipal de caminos

IDENTIFICACIÓN	
Camino 2009036	Orden Inventario
Nombre CAMINO SIN NOMBRE	996
Referencia catastral 04053A02009036	
Referencias catastrales afectadas:	
Epigrafe: INMUEBLES	Calificación: DOMINIO
Subepigrafe: CAMINOS RURALES	Uso: PUBLICO
DESCRIPCIÓN	
Longitud: 89.77606 Anchura: 4.143661 Superficie: 372	Categoría 4
Inicio:	
Final:	
Descripción:	
Otra información:	
Camino afectado por vía pecuaria:	
Nombre vía pecuaria:	
Observaciones:	



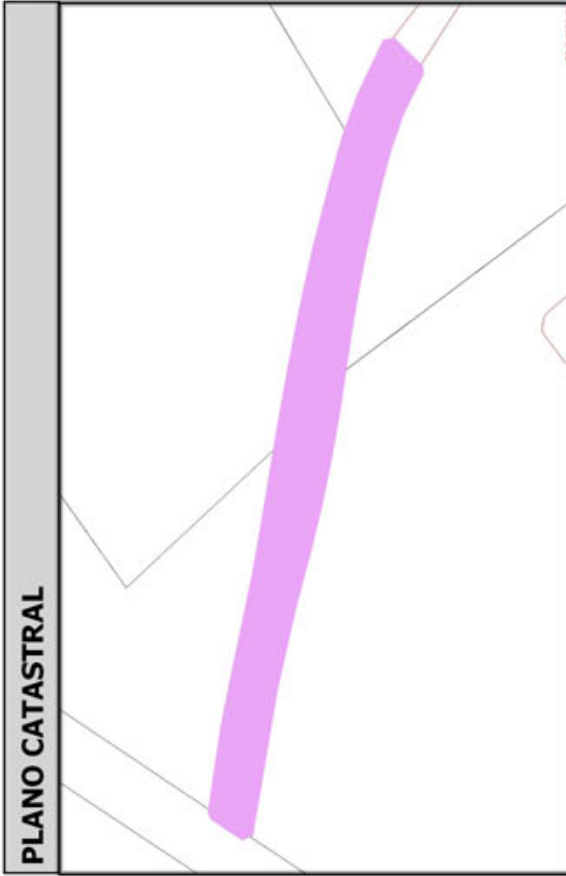
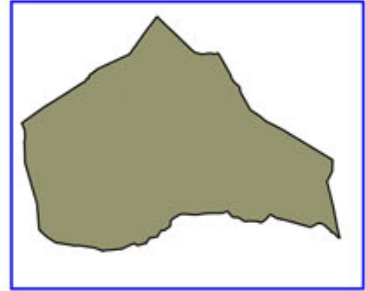
Código Seguro De Verificación:	8o0ngwOvP3GPW+Yv+mz1VA==	Estado	Fecha y hora
Firmado Por	Concepcion Pajarón Fernandez - Secretario/a Ayuntamiento Huercal Overa	Firmado	21/06/2016 13:57:07
Observaciones		Página	121/332
Url De Verificación	https://ov.dipalme.org/verifirmav2/		





Inventario municipal de caminos

IDENTIFICACIÓN	
Camino 1209042	Orden Inventario
Nombre CAMINO SIN NOMBRE	997
Referencia catastral 04053A01209042	
Referencias catastrales afectadas:	
Epígrafe: INMUEBLES	Calificación: DOMINIO
Subepígrafe: CAMINOS RURALES	Uso: PUBLICO
DESCRIPCIÓN	
Longitud: 90.309201 Anchura: 4.102384 Superficie: 370	Categoría 4
Inicio:	
Final:	
Descripción:	
Otra información:	
Camino afectado por vía pecuaria:	
Nombre vía pecuaria:	
Observaciones:	



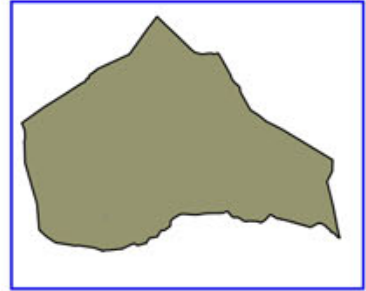
Código Seguro De Verificación:	8o0ngwOvP3GPW+Yv+mz1VA==	Estado	Fecha y hora
Firmado Por	Concepcion Pajarón Fernandez - Secretario/a Ayuntamiento Huercal Overa	Firmado	21/06/2016 13:57:07
Observaciones		Página	122/332
Url De Verificación	https://ov.dipalme.org/verificarmav2/		





Inventario municipal de caminos

IDENTIFICACIÓN	
Camino 4709018	Orden Inventario
Nombre CAMINO SIN NOMBRE	998
Referencia catastral 04053A04709018	
Referencias catastrales afectadas:	
Epigrafe: INMUEBLES	Calificación: DOMINIO
Subepigrafe: CAMINOS RURALES	Uso: PUBLICO
DESCRIPCIÓN	
Longitud: 88.36694 ; Anchura: 4.173176 Superficie: 369	
Categoría 4	
Inicio:	
Final:	
Descripción:	
Otra información:	
Camino afectado por vía pecuaria:	
Nombre vía pecuaria:	
Observaciones:	



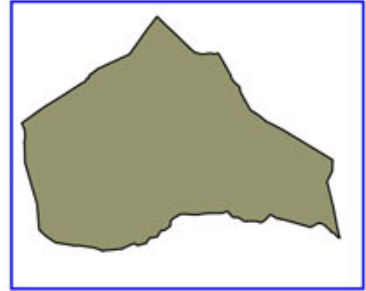
Código Seguro De Verificación:	8o0ngwOvP3GPW+Yv+mz1VA==	Estado	Fecha y hora
Firmado Por	Concepcion Pajarón Fernandez - Secretario/a Ayuntamiento Huercal Overa	Firmado	21/06/2016 13:57:07
Observaciones		Página	123/332
Url De Verificación	https://ov.dipalme.org/verificarmav2/		





Inventario municipal de caminos

IDENTIFICACIÓN	
Camino 2709050	Orden Inventario
Nombre CAMINO SIN NOMBRE	999
Referencia catastral 04053A02709050	
Referencias catastrales afectadas:	
Epígrafe: INMUEBLES	Calificación: DOMINIO
Subepígrafe: CAMINOS RURALES	Uso: PUBLICO
DESCRIPCIÓN	
Longitud: 105.4989 ; Anchura: 3.477019	Superficie: 367
Inicio:	Categoría 4
Final:	
Descripción:	
Otra información:	
Camino afectado por vía pecuaria:	
Nombre vía pecuaria:	
Observaciones:	




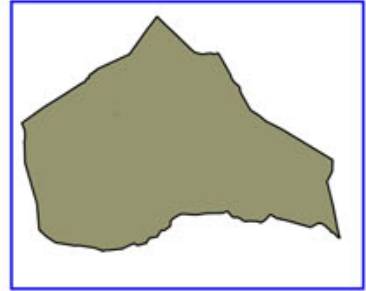
Código Seguro De Verificación:	8o0ngwOvP3GPW+Yv+mz1VA==	Estado	Fecha y hora
Firmado Por	Concepcion Pajarón Fernandez - Secretario/a Ayuntamiento Huercal Overa	Firmado	21/06/2016 13:57:07
Observaciones		Página	124/332
Url De Verificación	https://ov.dipalme.org/verifirmav2/		





Inventario municipal de caminos

IDENTIFICACIÓN	
Camino 0909184	Orden Inventario
Nombre CAMINO SIN NOMBRE	1000
Referencia catastral 04053A00909184	
Referencias catastrales afectadas:	
Epigrafe: INMUEBLES	Calificación: DOMINIO
Subepigrafe: CAMINOS RURALES	Uso: PUBLICO
DESCRIPCIÓN	
Longitud: 142.9359! Anchura: 2.563499 Superficie: 366	Categoría 4
Inicio:	
Final:	
Descripción:	
Otra información:	
Camino afectado por vía pecuaria:	
Nombre vía pecuaria:	
Observaciones:	



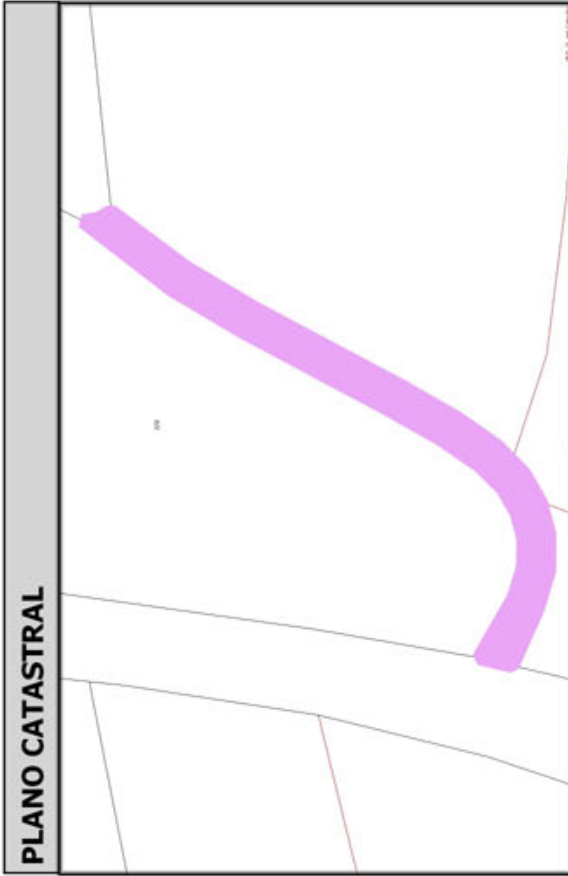
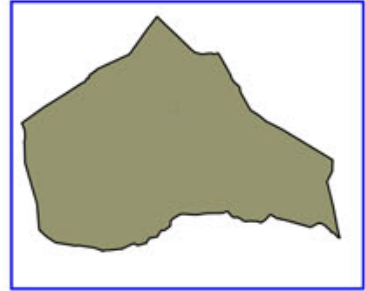
Código Seguro De Verificación:	8o0ngwOvP3GPW+Yv+mz1VA==	Estado	Fecha y hora
Firmado Por	Concepcion Pajarón Fernandez - Secretario/a Ayuntamiento Huercal Overa	Firmado	21/06/2016 13:57:07
Observaciones		Página	125/332
Url De Verificación	https://ov.dipalme.org/verifirmav2/		





Inventario municipal de caminos

IDENTIFICACIÓN	
Camino 1509128	Orden Inventario
Nombre CAMINO SIN NOMBRE	1001
Referencia catastral 04053A01509128	
Referencias catastrales afectadas:	
Epigrafe: INMUEBLES	Calificación: DOMINIO
Subepigrafe: CAMINOS RURALES	Uso: PUBLICO
DESCRIPCIÓN	
Longitud: 101.85991 Anchura: 3.595226 Superficie: 366	Categoría 4
Inicio:	
Final:	
Descripción:	
Otra información:	
Camino afectado por vía pecuaria:	
Nombre vía pecuaria:	
Observaciones:	





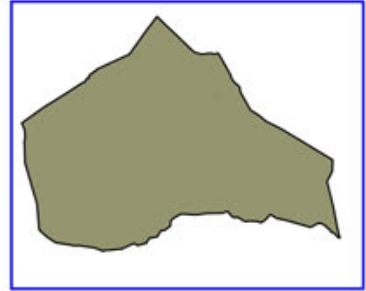
Código Seguro De Verificación:	8o0ngwOvP3GPW+Yv+mz1VA==	Estado	Fecha y hora
Firmado Por	Concepcion Pajarón Fernandez - Secretario/a Ayuntamiento Huercal Overa	Firmado	21/06/2016 13:57:07
Observaciones		Página	126/332
Url De Verificación	https://ov.dipalme.org/verificarmav2/		





Inventario municipal de caminos

IDENTIFICACIÓN	Camino 2609005 Orden Inventario 1002 Nombre CAMINO SIN NOMBRE Referencia catastral 04053A02609005 Referencias catastrales afectadas:	Epigrafe: INMUEBLES Subepigrafe: CAMINOS RURALES	Calificación: DOMINIO Uso: PUBLICO
DESCRIPCIÓN	Longitud: 71.56461 Anchura: 5.101100 Superficie: 365 ...	Inicio: Final: Descripción:	Categoría 4
Otra información:	Camino afectado por vía pecuaria: Nombre vía pecuaria: Observaciones:		




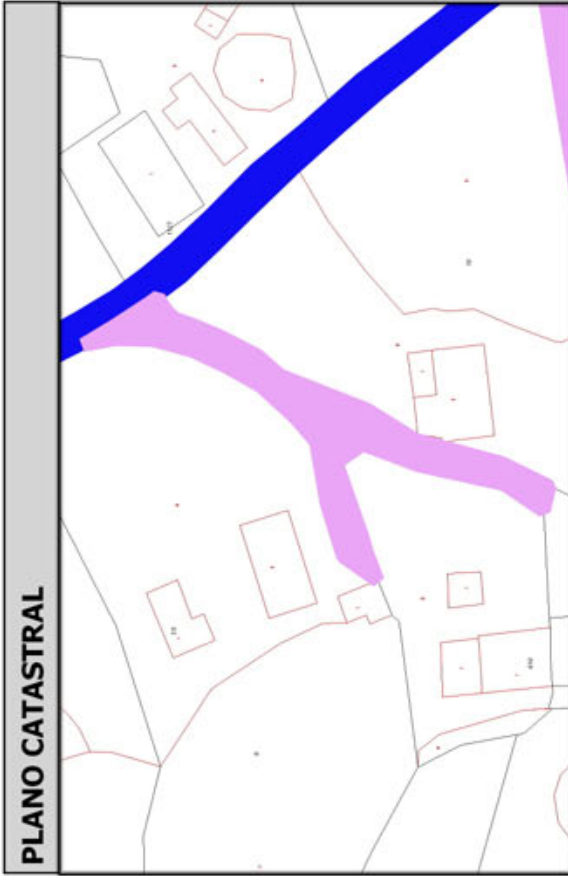
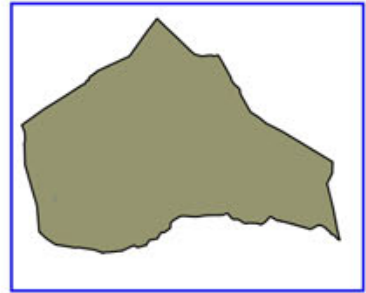
Código Seguro De Verificación:	8o0ngwOvP3GPW+Yv+mz1VA==	Estado	Fecha y hora
Firmado Por	Concepcion Pajarón Fernandez - Secretario/a Ayuntamiento Huercal Overa	Firmado	21/06/2016 13:57:07
Observaciones		Página	127/332
Url De Verificación	https://ov.dipalme.org/verifirmav2/		





Inventario municipal de caminos

IDENTIFICACIÓN	
Camino 5009052	Orden Inventario 1003
Nombre CAMINO SIN NOMBRE	
Referencia catastral 04053A05009052	
Referencias catastrales afectadas:	
Epigrafe: INMUEBLES	Calificación: DOMINIO
Subepigrafe: CAMINOS RURALES	Uso: PUBLICO
DESCRIPCIÓN	
Longitud: 100.55611 Anchura: 3.628474 Superficie: 365 Categoría 4	
Inicio:	
Final:	
Descripción:	
Otra información:	
Camino afectado por vía pecuaria:	
Nombre vía pecuaria:	
Observaciones:	



Código Seguro De Verificación:	8o0ngwOvP3GPW+Yv+mz1VA==	Estado	Fecha y hora
Firmado Por	Concepcion Pajarón Fernandez - Secretario/a Ayuntamiento Huercal Overa	Firmado	21/06/2016 13:57:07
Observaciones		Página	128/332
Url De Verificación	https://ov.dipalme.org/verificarmav2/		

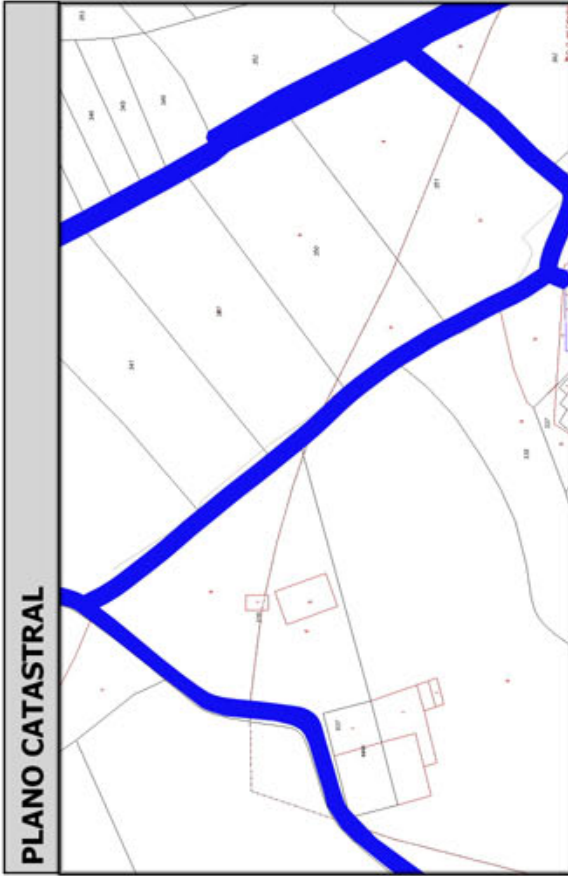
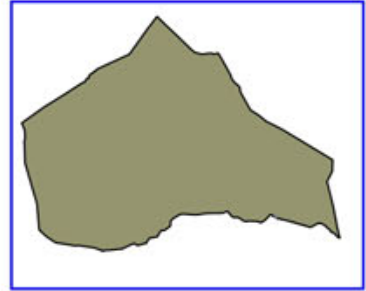




Excmo.
Ayuntamiento
Huércal-Overa

Inventario municipal de caminos

IDENTIFICACIÓN	
Camino 3409072	Orden Inventario
Nombre CAMINO SIN NOMBRE	1004
Referencia catastral 04053A03409072	
Referencias catastrales afectadas:	
Epigrafe: INMUEBLES	Calificación: DOMINIO
Subepigrafe: CAMINOS RURALES	Uso: PUBLICO
DESCRIPCIÓN	
Longitud: 159.7942 Anchura: 2.273871 Superficie: 363	Categoría 2
Inicio:	
Final:	
Descripción:	
Otra información:	
Camino afectado por vía pecuaria:	
Nombre vía pecuaria:	
Observaciones:	




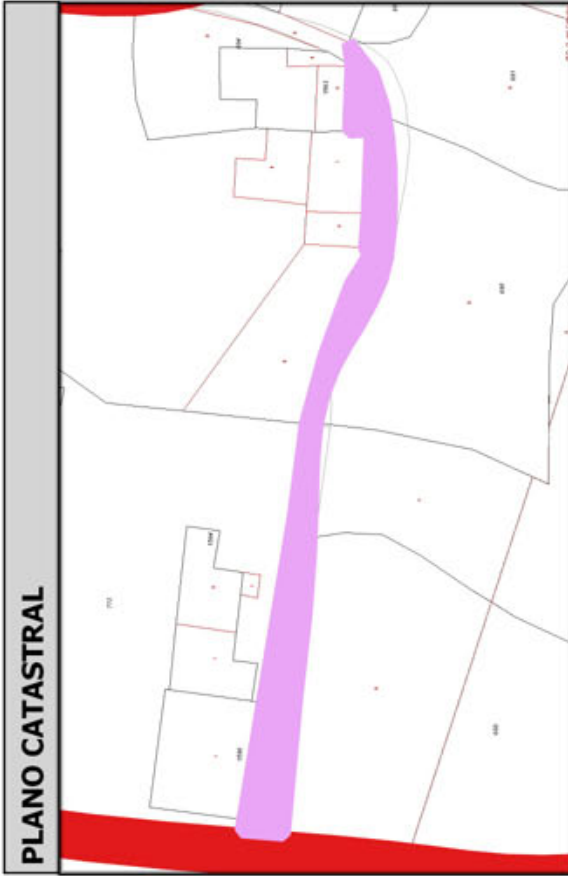
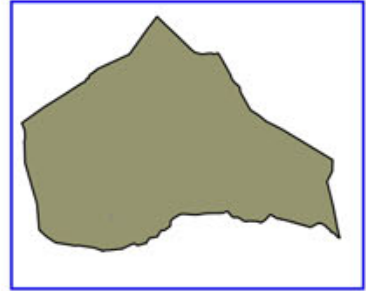
Código Seguro De Verificación:	8o0ngwOvP3GPW+Yv+mz1VA==	Estado	Fecha y hora
Firmado Por	Concepcion Pajarón Fernandez - Secretario/a Ayuntamiento Huercal Overa	Firmado	21/06/2016 13:57:07
Observaciones		Página	129/332
Url De Verificación	https://ov.dipalme.org/verifirmav2/		





Inventario municipal de caminos

IDENTIFICACIÓN	
Camino 4709022	Orden Inventario 1006
Nombre CAMINO SIN NOMBRE	
Referencia catastral 04053A04709022	
Referencias catastrales afectadas:	
Epígrafe: INMUEBLES	Calificación: DOMINIO
Subepígrafe: CAMINOS RURALES	Uso: PUBLICO
DESCRIPCIÓN	
Longitud: 115.47701 Anchura: 3.114348 Superficie: 360	Categoría 4
Inicio:	
Final:	
Descripción:	
Otra información:	
Camino afectado por vía pecuaria:	
Nombre vía pecuaria:	
Observaciones:	



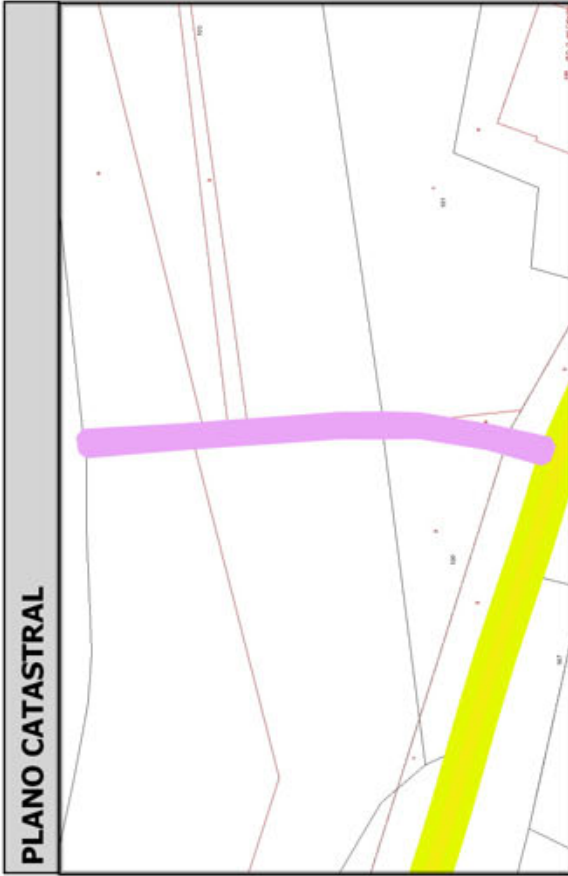
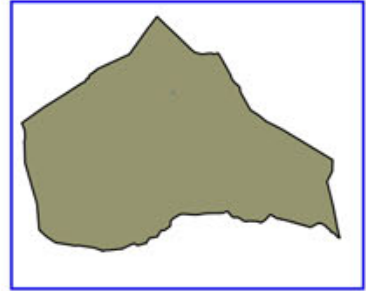
Código Seguro De Verificación:	8o0ngwOvP3GPW+Yv+mz1VA==	Estado	Fecha y hora
Firmado Por	Concepcion Pajarón Fernandez - Secretario/a Ayuntamiento Huercal Overa	Firmado	21/06/2016 13:57:07
Observaciones		Página	130/332
Url De Verificación	https://ov.dipalme.org/verifirmav2/		





Inventario municipal de caminos

IDENTIFICACIÓN	
Camino 1509130	Orden Inventario
Nombre CAMINO SIN NOMBRE	1007
Referencia catastral 04053A01509130	
Referencias catastrales afectadas:	
Epigrafe: INMUEBLES	Calificación: DOMINIO
Subepigrafe: CAMINOS RURALES	Uso: PUBLICO
DESCRIPCIÓN	
Longitud: 115.0830 Anchura: 3.115687 Superficie: 359	Categoría 4
Inicio:	
Final:	
Descripción:	
Otra información:	
Camino afectado por vía pecuaria:	
Nombre vía pecuaria:	
Observaciones:	




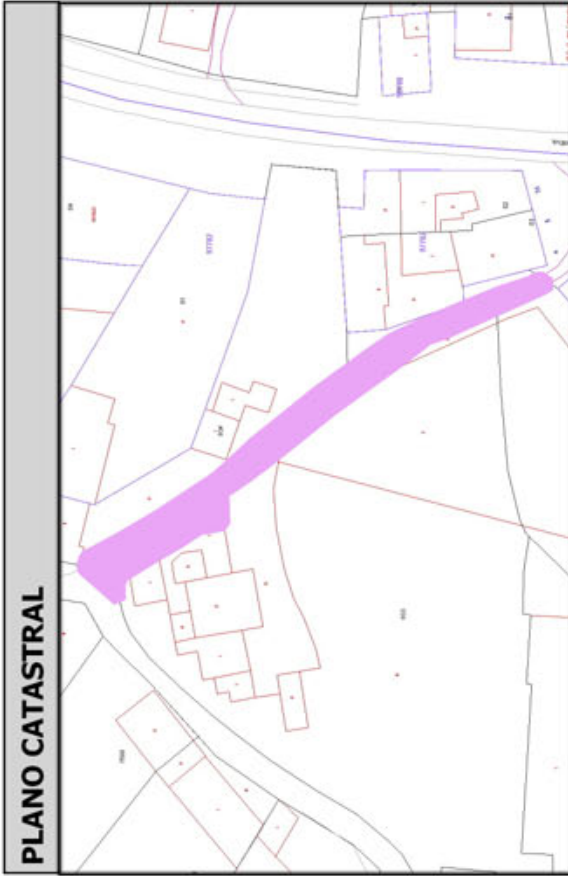
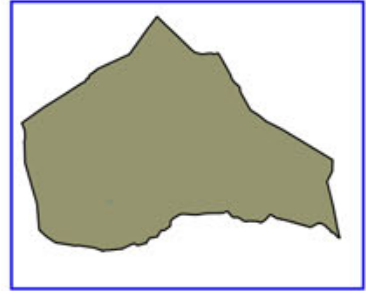
Código Seguro De Verificación:	8o0ngwOvP3GPW+Yv+mz1VA==	Estado	Fecha y hora
Firmado Por	Concepcion Pajarón Fernandez - Secretario/a Ayuntamiento Huercal Overa	Firmado	21/06/2016 13:57:07
Observaciones		Página	131/332
Url De Verificación	https://ov.dipalme.org/verifirmav2/		





Inventario municipal de caminos

IDENTIFICACIÓN	
Camino 4709027	Orden Inventario
Nombre CAMINO SIN NOMBRE	1008
Referencia catastral 04053A04709027	
Referencias catastrales afectadas:	
Epigrafe: INMUEBLES	Calificación: DOMINIO
Subepigrafe: CAMINOS RURALES	Uso: PUBLICO
DESCRIPCIÓN	
Longitud: 100.6218 Anchura: 3.610040 Superficie: 363	Categoría 4
Inicio:	
Final:	
Descripción:	
Otra información:	
Camino afectado por vía pecuaria:	
Nombre vía pecuaria:	
Observaciones:	



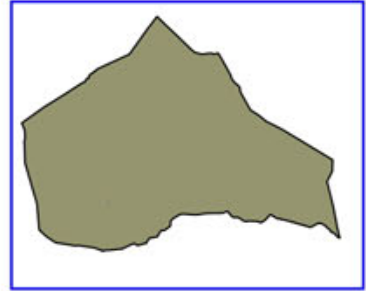
Código Seguro De Verificación:	8o0ngwOvP3GPW+Yv+mz1VA==	Estado	Fecha y hora
Firmado Por	Concepcion Pajarón Fernandez - Secretario/a Ayuntamiento Huercal Overa	Firmado	21/06/2016 13:57:07
Observaciones		Página	132/332
Url De Verificación	https://ov.dipalme.org/verifirmav2/		





Inventario municipal de caminos

IDENTIFICACIÓN	
Camino 4709027	Orden Inventario
Nombre CAMINO SIN NOMBRE	1008
Referencia catastral 04053A04709027	
Referencias catastrales afectadas:	
Epigrafe: INMUEBLES	Calificación: DOMINIO
Subepigrafe: CAMINOS RURALES	Uso: PUBLICO
DESCRIPCIÓN	
Longitud: 104.9437 Anchura: 3.425228 Superficie: 359	Categoría 4
Inicio:	
Final:	
Descripción:	
Otra información:	
Camino afectado por vía pecuaria:	
Nombre vía pecuaria:	
Observaciones:	



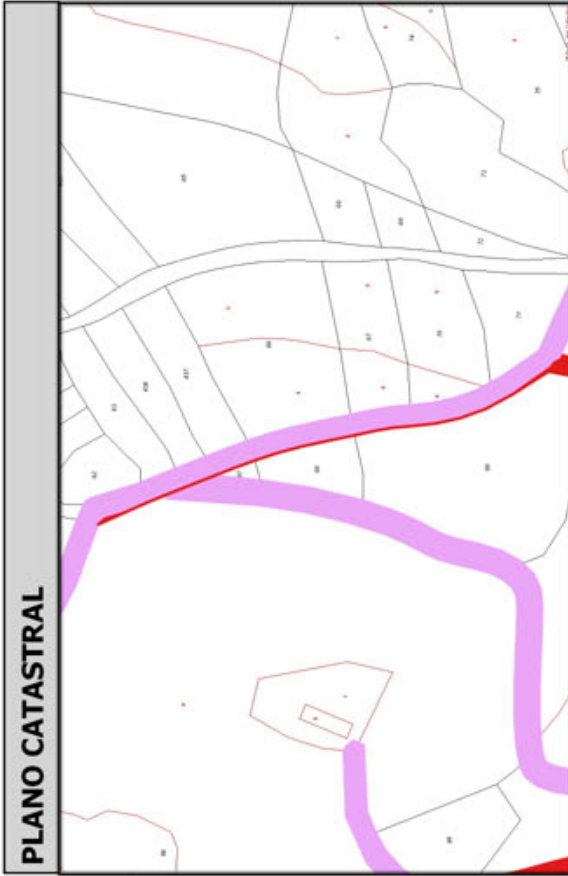
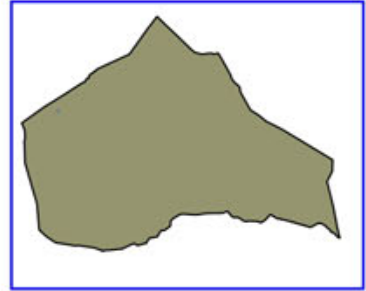
Código Seguro De Verificación:	8o0ngwOvP3GPW+Yv+mz1VA==	Estado	Fecha y hora
Firmado Por	Concepcion Pajarón Fernandez - Secretario/a Ayuntamiento Huercal Overa	Firmado	21/06/2016 13:57:07
Observaciones		Página	133/332
Url De Verificación	https://ov.dipalme.org/verificarmav2/		





Inventario municipal de caminos

IDENTIFICACIÓN	
Camino 0709071	Orden Inventario
Nombre CAMINO SIN NOMBRE	1009
Referencia catastral 04053A00709071	
Referencias catastrales afectadas:	
Epígrafe: INMUEBLES	Calificación: DOMINIO
Subepígrafe: CAMINOS RURALES	Uso: PUBLICO
DESCRIPCIÓN	
Longitud: 164.60961 Anchura: 2.169614 Superficie: 357	Categoría 4
Inicio:	
Final:	
Descripción:	
Otra información:	
Camino afectado por vía pecuaria:	
Nombre vía pecuaria:	
Observaciones:	




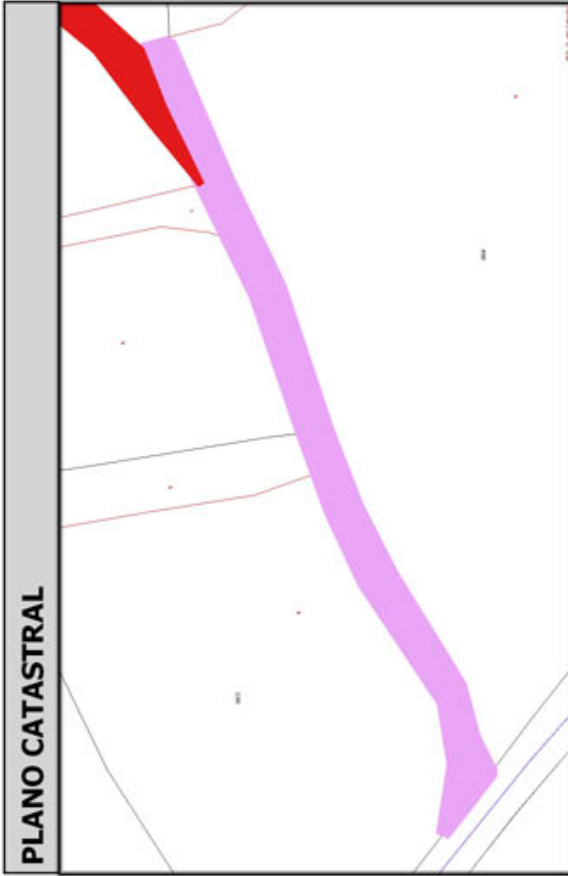
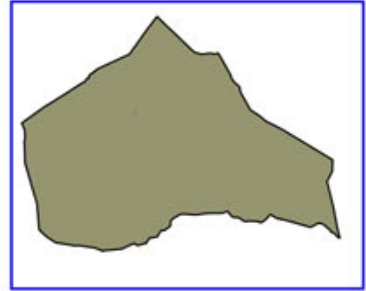
Código Seguro De Verificación:	8o0ngwOvP3GPW+Yv+mz1VA==	Estado	Fecha y hora
Firmado Por	Concepcion Pajarón Fernandez - Secretario/a Ayuntamiento Huercal Overa	Firmado	21/06/2016 13:57:07
Observaciones		Página	134/332
Url De Verificación	https://ov.dipalme.org/verificarmav2/		





Inventario municipal de caminos

IDENTIFICACIÓN	
Camino 0909150	Orden Inventario
Nombre CAMINO SIN NOMBRE	1010
Referencia catastral 04053A00909150	
Referencias catastrales afectadas:	
Epigrafe: INMUEBLES	Calificación: DOMINIO
Subepigrafe: CAMINOS RURALES	Uso: PUBLICO
DESCRIPCIÓN	
Longitud: 111.8256 Anchura: 3.174082 Superficie: 355 Categoría 4	
Inicio:	
Final:	
Descripción:	
Otra información:	
Camino afectado por vía pecuaria:	
Nombre vía pecuaria:	
Observaciones:	



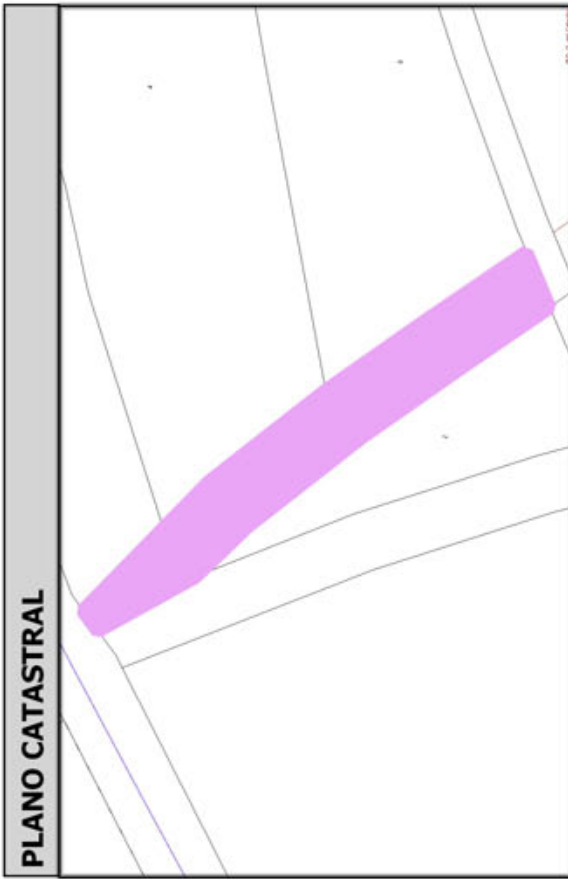
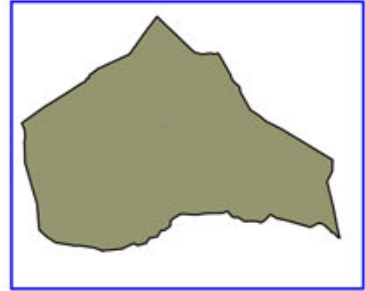
Código Seguro De Verificación:	8o0ngwOvP3GPW+Yv+mz1VA==	Estado	Fecha y hora
Firmado Por	Concepcion Pajarón Fernandez - Secretario/a Ayuntamiento Huercal Overa	Firmado	21/06/2016 13:57:07
Observaciones		Página	135/332
Url De Verificación	https://ov.dipalme.org/verifirmav2/		





Inventario municipal de caminos

IDENTIFICACIÓN	
Camino 5709143	Orden Inventario
Nombre CAMINO SIN NOMBRE	1011
Referencia catastral 04053A05709143	
Referencias catastrales afectadas:	
Epigrafe: INMUEBLES	Calificación: DOMINIO
Subepigrafe: CAMINOS RURALES	Uso: PUBLICO
DESCRIPCIÓN	
Longitud: 64.45666 ; Anchura: 5.472624	Superficie: 353
Inicio:	Categoría 4
Final:	
Descripción:	
Otra información:	
Camino afectado por vía pecuaria:	
Nombre vía pecuaria:	
Observaciones:	




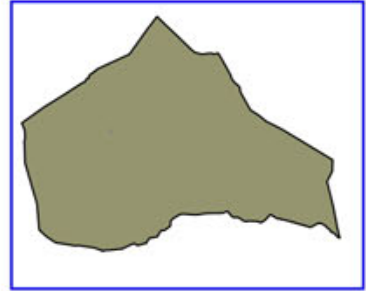
Código Seguro De Verificación:	8o0ngwOvP3GPW+Yv+mz1VA==	Estado	Fecha y hora
Firmado Por	Concepcion Pajarón Fernandez - Secretario/a Ayuntamiento Huercal Overa	Firmado	21/06/2016 13:57:07
Observaciones		Página	136/332
Url De Verificación	https://ov.dipalme.org/verifirmav2/		





Inventario municipal de caminos

IDENTIFICACIÓN	
Camino 5409119	Orden Inventario 1012
Nombre CAMINO SIN NOMBRE	
Referencia catastral 04053A05409119	
Referencias catastrales afectadas:	
Epigrafe: INMUEBLES	Calificación: DOMINIO
Subepigrafe: CAMINOS RURALES	Uso: PUBLICO
DESCRIPCIÓN	
Longitud: 80.687851 Anchura: 4.360561 Superficie: 352	Categoría 4
Inicio:	
Final:	
Descripción:	
Otra información:	
Camino afectado por vía pecuaria:	
Nombre vía pecuaria:	
Observaciones:	




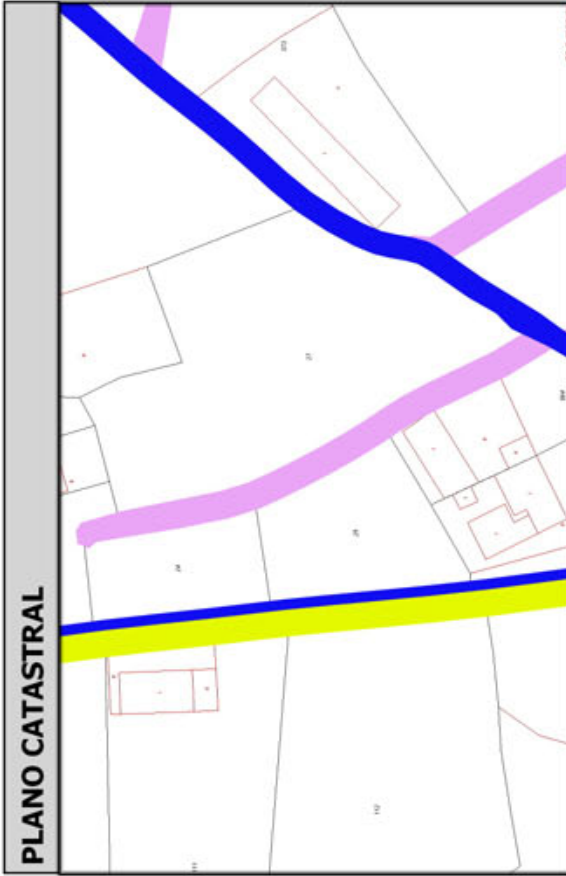
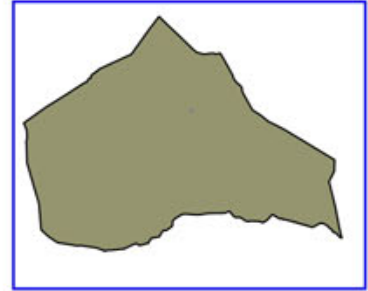
Código Seguro De Verificación:	8o0ngwOvP3GPW+Yv+mz1VA==	Estado	Fecha y hora
Firmado Por	Concepcion Pajarón Fernandez - Secretario/a Ayuntamiento Huercal Overa	Firmado	21/06/2016 13:57:07
Observaciones		Página	137/332
Url De Verificación	https://ov.dipalme.org/verifirmav2/		





Inventario municipal de caminos

IDENTIFICACIÓN	
Camino 2309191	Orden Inventario 1013
Nombre CAMINO SIN NOMBRE	
Referencia catastral 04053A02309191	
Referencias catastrales afectadas:	
Epígrafe: INMUEBLES	Calificación: DOMINIO
Subepígrafe: CAMINOS RURALES	Uso: PUBLICO
DESCRIPCIÓN	
Longitud: 115.7351 Anchura: 3.011370 Superficie: 349	Categoría 4
Inicio:	
Final:	
Descripción:	
Otra información:	
Camino afectado por vía pecuaria:	
Nombre vía pecuaria:	
Observaciones:	



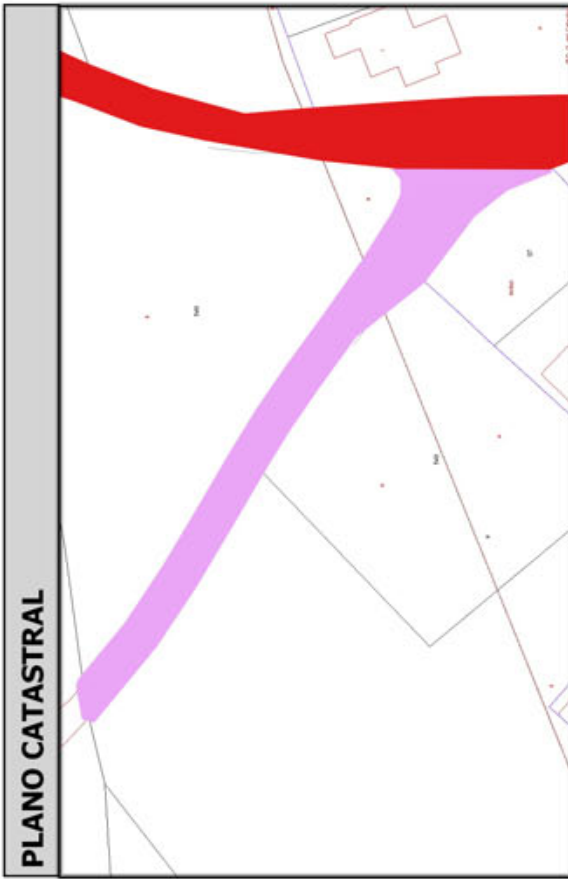
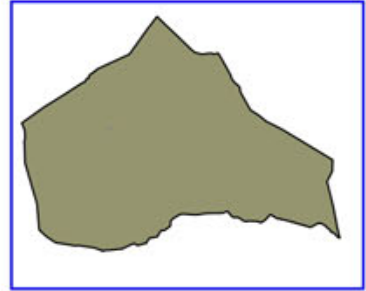
Código Seguro De Verificación:	8o0ngwOvP3GPW+Yv+mz1VA==	Estado	Fecha y hora
Firmado Por	Concepcion Pajarón Fernandez - Secretario/a Ayuntamiento Huercal Overa	Firmado	21/06/2016 13:57:07
Observaciones		Página	138/332
Url De Verificación	https://ov.dipalme.org/verificarmav2/		





Inventario municipal de caminos

IDENTIFICACIÓN	
Camino 5409125	Orden Inventario
Nombre CAMINO SIN NOMBRE	1014
Referencia catastral 04053A05409125	
Referencias catastrales afectadas:	
Epigrafe: INMUEBLES	Calificación: DOMINIO
Subepigrafe: CAMINOS RURALES	Uso: PUBLICO
DESCRIPCIÓN	
Longitud: 94.28868 Anchura: 3.676175 Superficie: 347	Categoría 4
Inicio:	
Final:	
Descripción:	
Otra información:	
Camino afectado por vía pecuaria:	
Nombre vía pecuaria:	
Observaciones:	




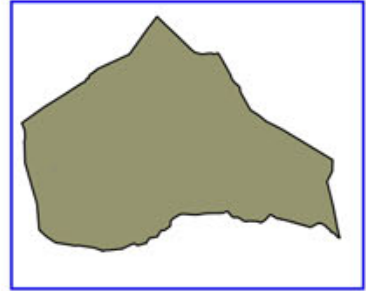
Código Seguro De Verificación:	8o0ngwOvP3GPW+Yv+mz1VA==	Estado	Fecha y hora
Firmado Por	Concepcion Pajarón Fernandez - Secretario/a Ayuntamiento Huercal Overa	Firmado	21/06/2016 13:57:07
Observaciones		Página	139/332
Url De Verificación	https://ov.dipalme.org/verifirmav2/		





Inventario municipal de caminos

IDENTIFICACIÓN	
Camino 5309118	Orden Inventario
Nombre CAMINO SIN NOMBRE	1015
Referencia catastral 04053A05309118	
Referencias catastrales afectadas:	
Epigrafe: INMUEBLES	Calificación: DOMINIO
Subepigrafe: CAMINOS RURALES	Uso: PUBLICO
DESCRIPCIÓN	
Longitud: 149.9271 ; Anchura: 2.286871	Superficie: 343
Inicio:	Categoría 4
Final:	
Descripción:	
Otra información:	
Camino afectado por vía pecuaria:	
Nombre vía pecuaria:	
Observaciones:	




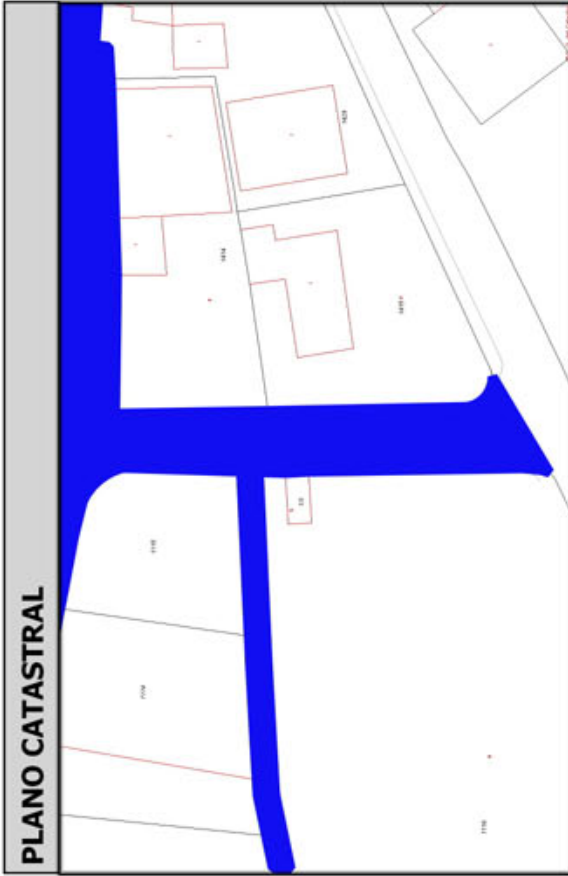
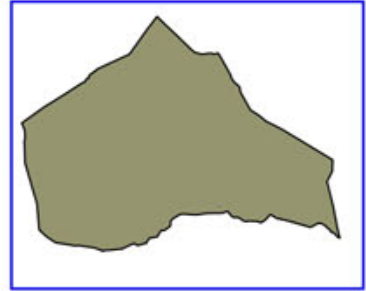
Código Seguro De Verificación:	8o0ngwOvP3GPW+Yv+mz1VA==	Estado	Fecha y hora
Firmado Por	Concepcion Pajarón Fernandez - Secretario/a Ayuntamiento Huercal Overa	Firmado	21/06/2016 13:57:07
Observaciones		Página	140/332
Url De Verificación	https://ov.dipalme.org/verifirmav2/		





Inventario municipal de caminos

IDENTIFICACIÓN	
Camino 3709059	Orden Inventario
Nombre CAMINO SIN NOMBRE	1016
Referencia catastral 04053A03709059	
Referencias catastrales afectadas:	
Epígrafe: INMUEBLES	Calificación: DOMINIO
Subepígrafe: CAMINOS RURALES	Uso: PUBLICO
DESCRIPCIÓN	
Longitud: 61.55066 Anchura: 5.557191 Superficie: 342 Categoría 2	
Inicio:	
Final:	
Descripción:	
Otra información:	
Camino afectado por vía pecuaria:	
Nombre vía pecuaria:	
Observaciones:	




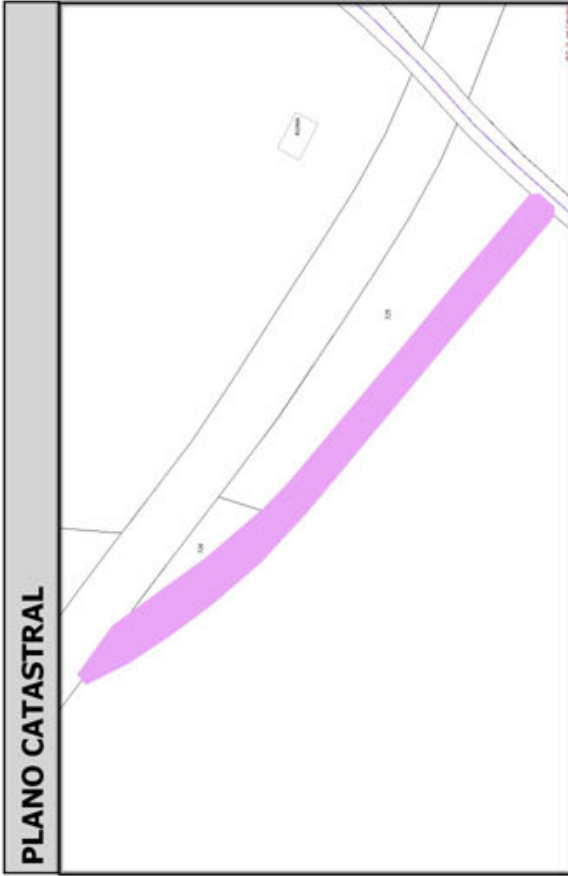
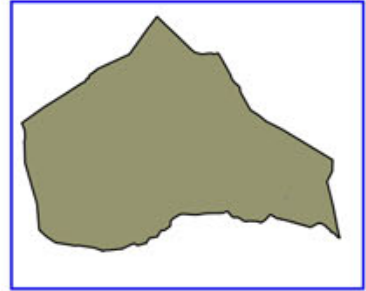
Código Seguro De Verificación:	8o0ngwOvP3GPW+Yv+mz1VA==	Estado	Fecha y hora
Firmado Por	Concepcion Pajarón Fernandez - Secretario/a Ayuntamiento Huercal Overa	Firmado	21/06/2016 13:57:07
Observaciones		Página	141/332
Url De Verificación	https://ov.dipalme.org/verifirmav2/		





Inventario municipal de caminos

IDENTIFICACIÓN	
Camino 3409092	Orden Inventario 1017
Nombre CAMINO SIN NOMBRE	
Referencia catastral 04053A03409092	
Referencias catastrales afectadas:	
Epígrafe: INMUEBLES	Calificación: DOMINIO
Subepígrafe: CAMINOS RURALES	Uso: PUBLICO
DESCRIPCIÓN	
Longitud: 104.8165! Anchura: 3.221967 Superficie: 338	Categoría 4
Inicio:	
Final:	
Descripción:	
Otra información:	
Camino afectado por vía pecuaria:	
Nombre vía pecuaria:	
Observaciones:	



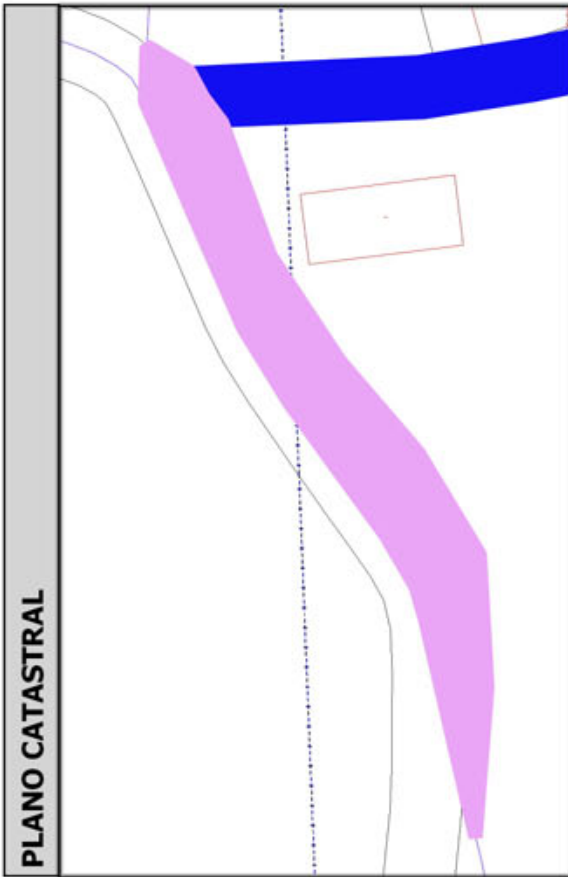
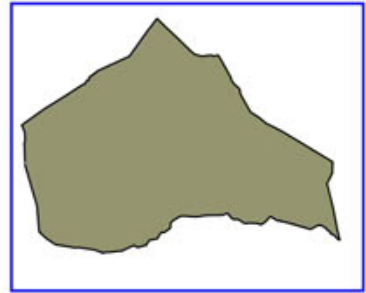
Código Seguro De Verificación:	8o0ngwOvP3GPW+Yv+mz1VA==	Estado	Fecha y hora
Firmado Por	Concepcion Pajarón Fernandez - Secretario/a Ayuntamiento Huercal Overa	Firmado	21/06/2016 13:57:07
Observaciones		Página	142/332
Url De Verificación	https://ov.dipalme.org/verifirmav2/		





Inventario municipal de caminos

IDENTIFICACIÓN	
Camino 0209075	Orden Inventario
Nombre CAMINO SIN NOMBRE	1018
Referencia catastral 04053A00209075	
Referencias catastrales afectadas:	
Epígrafe: INMUEBLES	Calificación: DOMINIO
Subepígrafe: CAMINOS RURALES	Uso: PUBLICO
DESCRIPCIÓN	
Longitud: 74.555571 Anchura: 4.531847 Superficie: 338	Categoría 4
Inicio:	
Final:	
Descripción:	
Otra información:	
Camino afectado por vía pecuaria:	
Nombre vía pecuaria:	
Observaciones:	





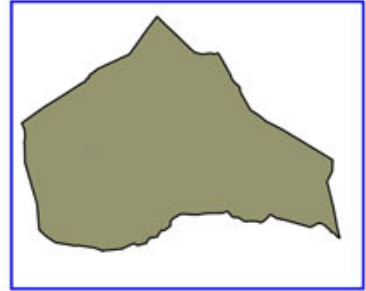
Código Seguro De Verificación:	8o0ngwOvP3GPW+Yv+mz1VA==	Estado	Fecha y hora
Firmado Por	Concepcion Pajarón Fernandez - Secretario/a Ayuntamiento Huercal Overa	Firmado	21/06/2016 13:57:07
Observaciones		Página	143/332
Url De Verificación	https://ov.dipalme.org/verificarmav2/		





Inventario municipal de caminos

IDENTIFICACIÓN	
Camino 5209078	Orden Inventario
Nombre CAMINO SIN NOMBRE	1019
Referencia catastral 04053A05209078	
Referencias catastrales afectadas:	
Epigrafe: INMUEBLES	Calificación: DOMINIO
Subepigrafe: CAMINOS RURALES	Uso: PUBLICO
DESCRIPCIÓN	
Longitud: 71.72993 ; Anchura: 4.694791 Superficie: 337	
Categoría 4	
Inicio:	
Final:	
Descripción:	
Otra información:	
Camino afectado por vía pecuaria:	
Nombre vía pecuaria:	
Observaciones:	



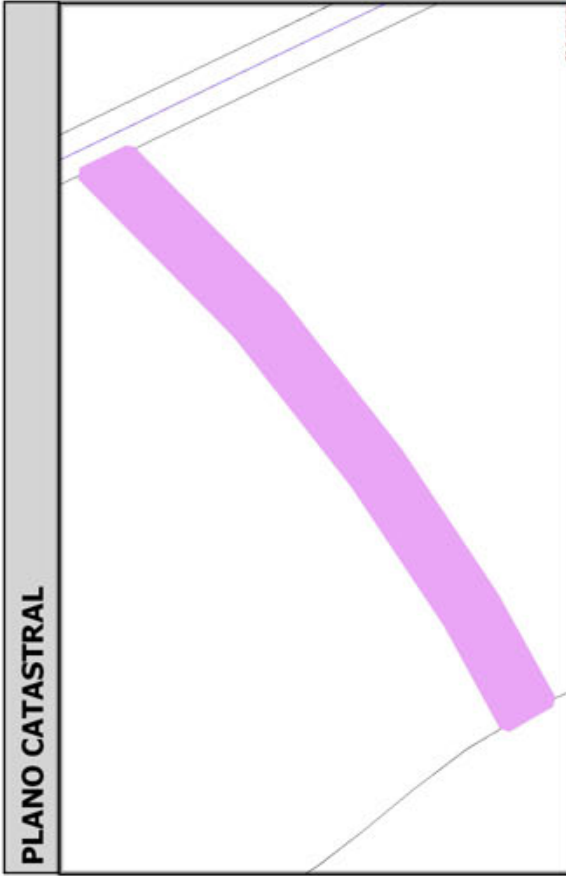
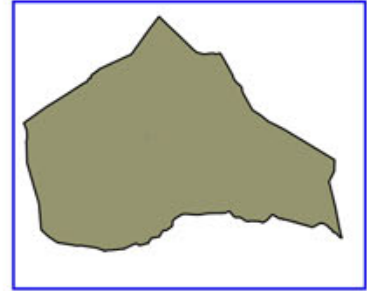
Código Seguro De Verificación:	8o0ngwOvP3GPW+Yv+mz1VA==	Estado	Fecha y hora
Firmado Por	Concepcion Pajarón Fernandez - Secretario/a Ayuntamiento Huercal Overa	Firmado	21/06/2016 13:57:07
Observaciones		Página	144/332
Url De Verificación	https://ov.dipalme.org/verifirmav2/		





Inventario municipal de caminos

IDENTIFICACIÓN	
Camino 5609060	Orden Inventario
Nombre CAMINO SIN NOMBRE	1020
Referencia catastral 04053A05609060	
Referencias catastrales afectadas:	
Epigrafe: INMUEBLES	Calificación: DOMINIO
Subepigrafe: CAMINOS RURALES	Uso: PUBLICO
DESCRIPCIÓN	
Longitud: 74.17635 Anchura: 4.549308 Superficie: 337	Categoría 4
Inicio:	
Final:	
Descripción:	
Otra información:	
Camino afectado por vía pecuaria:	
Nombre vía pecuaria:	
Observaciones:	




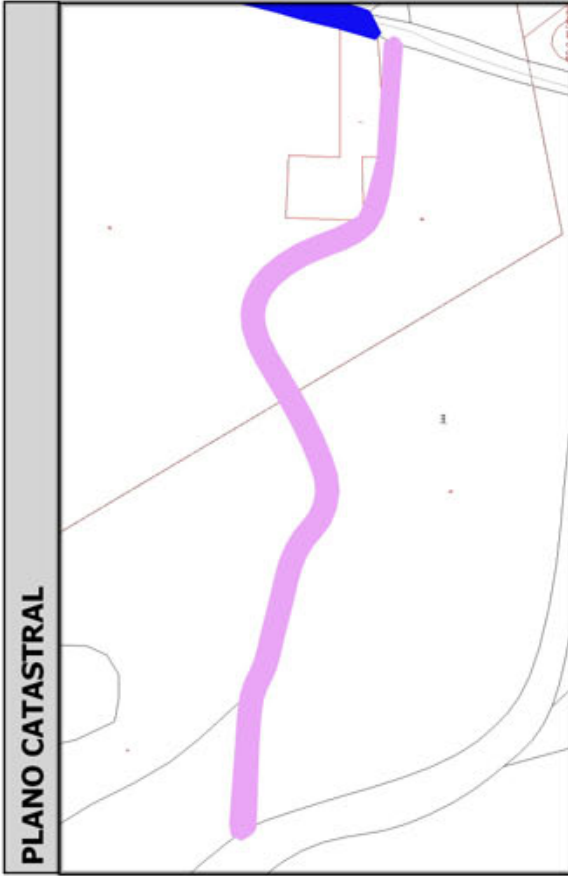
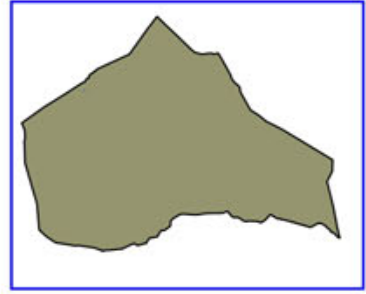
Código Seguro De Verificación:	8o0ngwOvP3GPW+Yv+mz1VA==	Estado	Fecha y hora
Firmado Por	Concepcion Pajarón Fernandez - Secretario/a Ayuntamiento Huercal Overa	Firmado	21/06/2016 13:57:07
Observaciones		Página	145/332
Url De Verificación	https://ov.dipalme.org/verifirmav2/		





Inventario municipal de caminos

IDENTIFICACIÓN	
Camino 0709100	Orden Inventario
Nombre CAMINO SIN NOMBRE	1021
Referencia catastral 04053A00709100	
Referencias catastrales afectadas:	
Epígrafe: INMUEBLES	Calificación: DOMINIO
Subepígrafe: CAMINOS RURALES	Uso: PUBLICO
DESCRIPCIÓN	
Longitud: 179.4632 Anchura: 1.871685 Superficie: 336	Categoría 4
Inicio:	
Final:	
Descripción:	
Otra información:	
Camino afectado por vía pecuaria:	
Nombre vía pecuaria:	
Observaciones:	




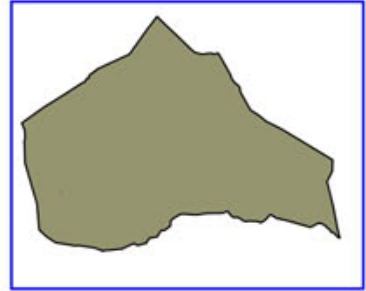
Código Seguro De Verificación:	8o0ngwOvP3GPW+Yv+mz1VA==	Estado	Fecha y hora
Firmado Por	Concepcion Pajarón Fernandez - Secretario/a Ayuntamiento Huercal Overa	Firmado	21/06/2016 13:57:07
Observaciones		Página	146/332
Url De Verificación	https://ov.dipalme.org/verifirmav2/		





Inventario municipal de caminos

IDENTIFICACIÓN	
Camino 5109060	Orden Inventario 1022
Nombre CAMINO SIN NOMBRE	
Referencia catastral 04053A05109060	
Referencias catastrales afectadas:	
Epígrafe: INMUEBLES	Calificación: DOMINIO
Subepígrafe: CAMINOS RURALES	Uso: PUBLICO
DESCRIPCIÓN	
Longitud: 87.52490 Anchura: 3.806783 Superficie: 333	Categoría 4
Inicio:	
Final:	
Descripción:	
Otra información:	
Camino afectado por vía pecuaria:	
Nombre vía pecuaria:	
Observaciones:	



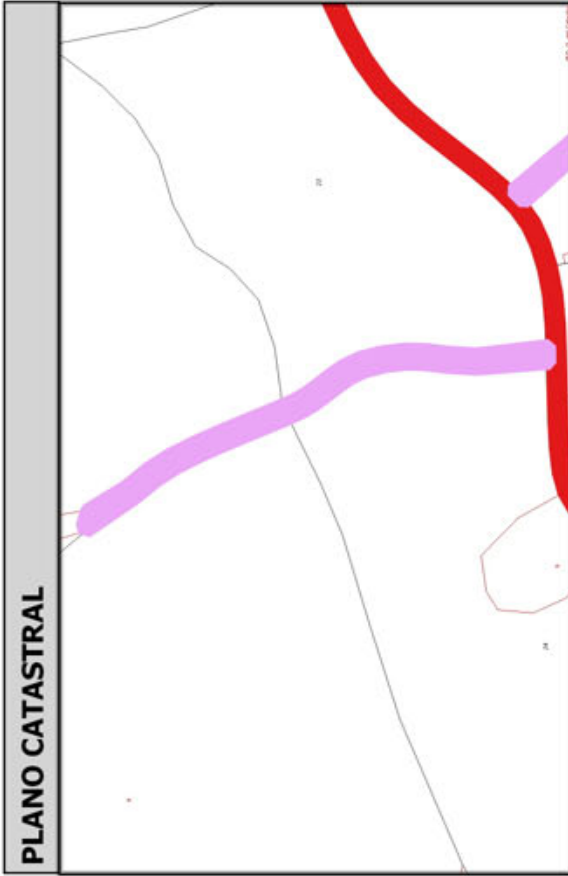
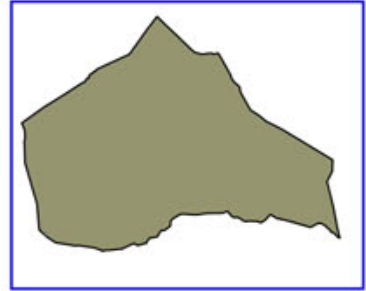
Código Seguro De Verificación:	8o0ngwOvP3GPW+Yv+mz1VA==	Estado	Fecha y hora
Firmado Por	Concepcion Pajarón Fernandez - Secretario/a Ayuntamiento Huercal Overa	Firmado	21/06/2016 13:57:07
Observaciones		Página	147/332
Url De Verificación	https://ov.dipalme.org/verificarmav2/		





Inventario municipal de caminos

IDENTIFICACIÓN	
Camino 0109066	Orden Inventario
Nombre CAMINO SIN NOMBRE	1023
Referencia catastral 04053A00109066	
Referencias catastrales afectadas:	
Epigrafe: INMUEBLES	Calificación: DOMINIO
Subepigrafe: CAMINOS RURALES	Uso: PUBLICO
DESCRIPCIÓN	
Longitud: 111.30924 Anchura: 2.982837 Superficie: 332	Categoría 4
Inicio:	
Final:	
Descripción:	
Otra información:	
Camino afectado por vía pecuaria:	
Nombre vía pecuaria:	
Observaciones:	




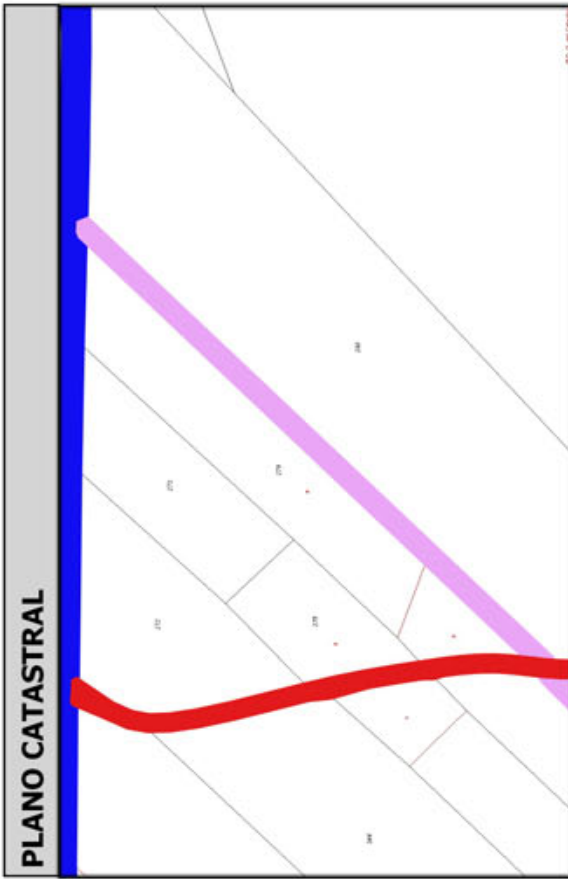
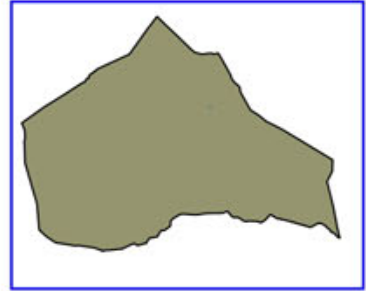
Código Seguro De Verificación:	8o0ngwOvP3GPW+Yv+mz1VA==	Estado	Fecha y hora
Firmado Por	Concepcion Pajarón Fernandez - Secretario/a Ayuntamiento Huercal Overa	Firmado	21/06/2016 13:57:07
Observaciones		Página	148/332
Url De Verificación	https://ov.dipalme.org/verificarmav2/		





Inventario municipal de caminos

IDENTIFICACIÓN	
Camino 2709074	Orden Inventario 1024
Nombre CAMINO SIN NOMBRE	
Referencia catastral 04053A02709074	
Referencias catastrales afectadas:	
Epigrafe: INMUEBLES	Calificación: DOMINIO
Subepigrafe: CAMINOS RURALES	Uso: PUBLICO
DESCRIPCIÓN	
Longitud: 158.0915 : Anchura: 2.094685 Superficie: 331	Categoría 4
Inicio:	
Final:	
Descripción:	
Otra información:	
Camino afectado por vía pecuaria:	
Nombre vía pecuaria:	
Observaciones:	



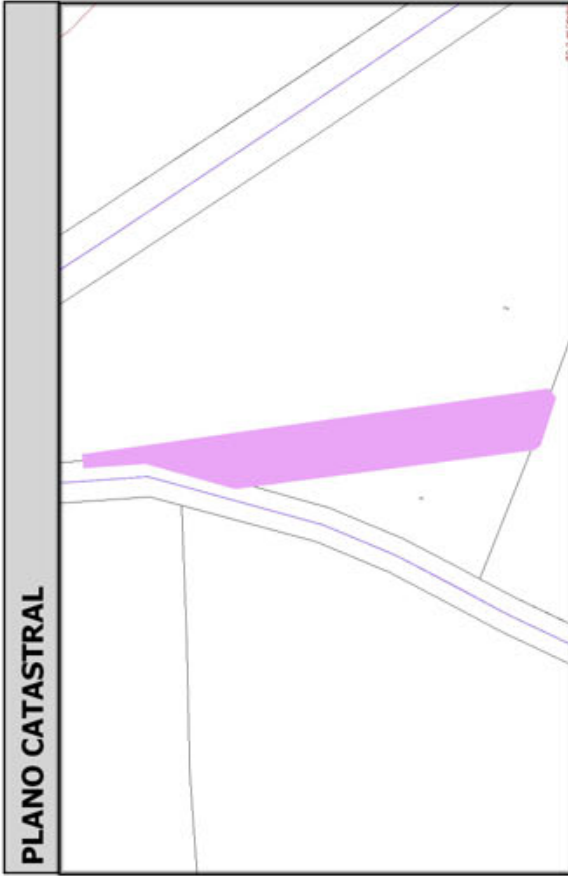
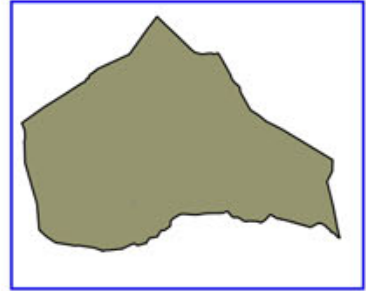
Código Seguro De Verificación:	8o0ngwOvP3GPW+Yv+mz1VA==	Estado	Fecha y hora
Firmado Por	Concepcion Pajarón Fernandez - Secretario/a Ayuntamiento Huercal Overa	Firmado	21/06/2016 13:57:07
Observaciones		Página	149/332
Url De Verificación	https://ov.dipalme.org/verifirmav2/		





Inventario municipal de caminos

IDENTIFICACIÓN	
Camino 4309022	Orden Inventario
Nombre CAMINO SIN NOMBRE	1025
Referencia catastral 04053A04309022	
Referencias catastrales afectadas:	
Epigrafe: INMUEBLES	Calificación: DOMINIO
Subepigrafe: CAMINOS RURALES	Uso: PUBLICO
DESCRIPCIÓN	
Longitud: 70.99028 Anchura: 4.655620 Superficie: 331	Categoría 4
Inicio:	
Final:	
Descripción:	
Otra información:	
Camino afectado por vía pecuaria:	
Nombre vía pecuaria:	
Observaciones:	

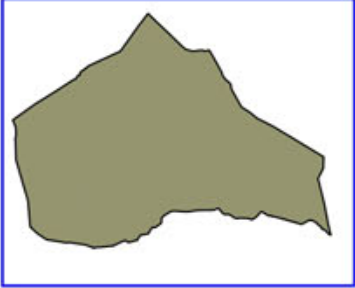


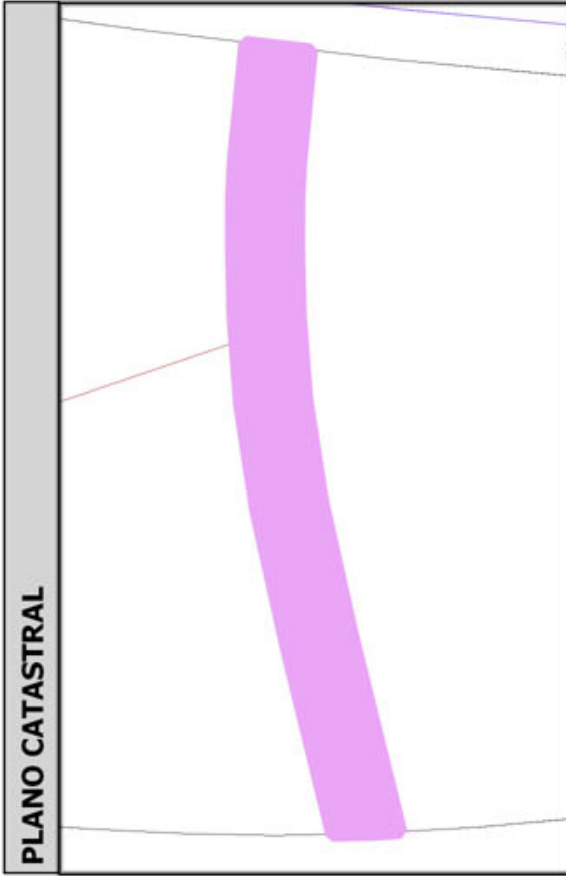
Código Seguro De Verificación:	8o0ngwOvP3GPW+Yv+mz1VA==	Estado	Fecha y hora
Firmado Por	Concepcion Pajarón Fernandez - Secretario/a Ayuntamiento Huercal Overa	Firmado	21/06/2016 13:57:07
Observaciones		Página	150/332
Url De Verificación	https://ov.dipalme.org/verifirmav2/		





Inventario municipal de caminos

IDENTIFICACIÓN	
Camino 4909126	Orden Inventario
Nombre CAMINO SIN NOMBRE	1026
Referencia catastral 04053A04909126	
Referencias catastrales afectadas:	
Epígrafe: INMUEBLES	Calificación: DOMINIO
Subepígrafe: CAMINOS RURALES	Uso: PUBLICO
DESCRIPCIÓN	
Longitud: 68.30260 Anchura: 4.851094 Superficie: 331	Categoría 4
Inicio:	
Final:	
Descripción:	
Otra información:	
Camino afectado por vía pecuaria:	
Nombre vía pecuaria:	
Observaciones:	
	



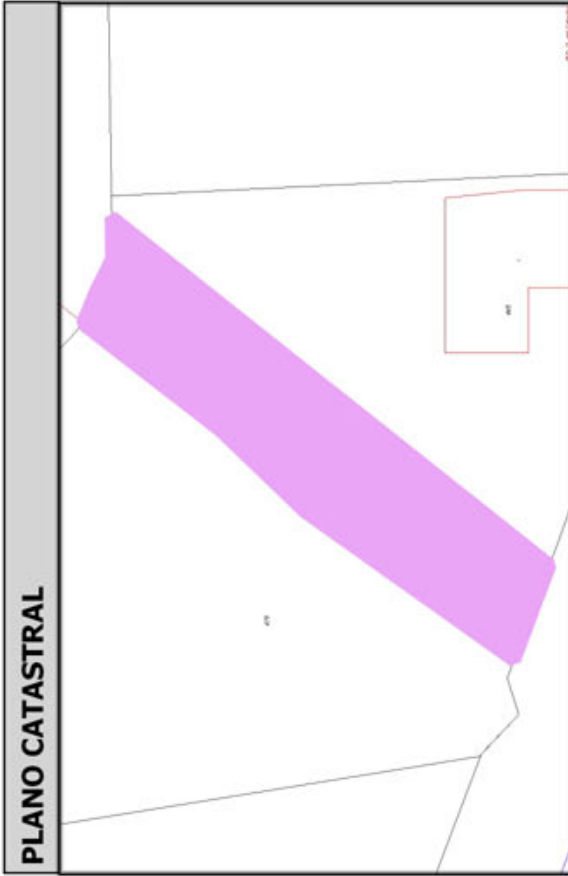
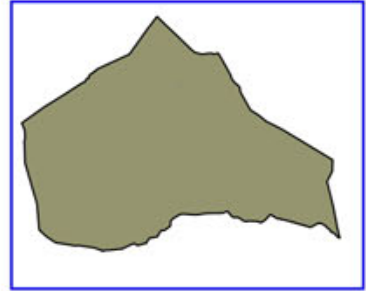
Código Seguro De Verificación:	8o0ngwOvP3GPW+Yv+mz1VA==	Estado	Fecha y hora
Firmado Por	Concepcion Pajarón Fernandez - Secretario/a Ayuntamiento Huercal Overa	Firmado	21/06/2016 13:57:07
Observaciones		Página	151/332
Url De Verificación	https://ov.dipalme.org/verifirmav2/		





Inventario municipal de caminos

IDENTIFICACIÓN	
Camino 1509140	Orden Inventario
Nombre CAMINO SIN NOMBRE	1027
Referencia catastral 04053A01509140	
Referencias catastrales afectadas:	
Epigrafe: INMUEBLES	Calificación: DOMINIO
Subepigrafe: CAMINOS RURALES	Uso: PUBLICO
DESCRIPCIÓN	
Longitud: 50.68339 Anchura: 6.517801 Superficie: 330 Categoría 4	
Inicio:	
Final:	
Descripción:	
Otra información:	
Camino afectado por vía pecuaria:	
Nombre vía pecuaria:	
Observaciones:	



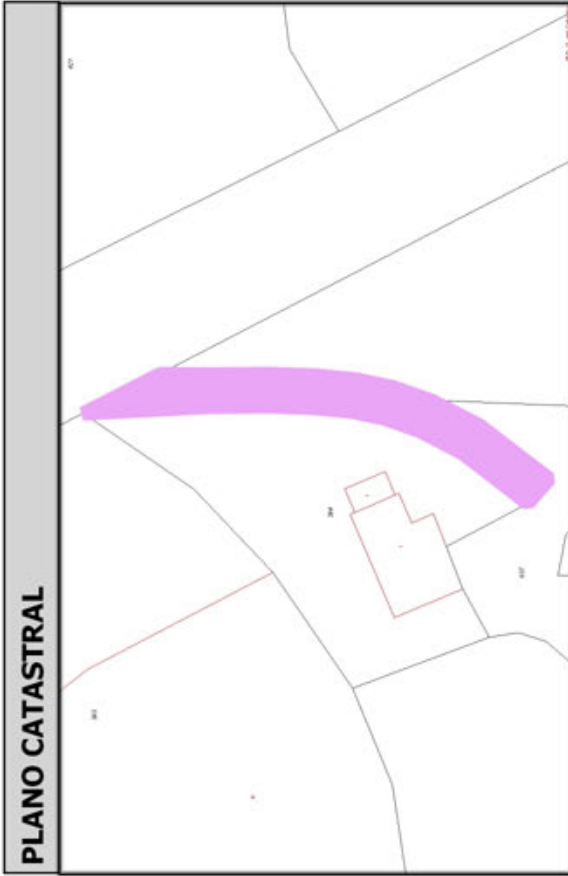
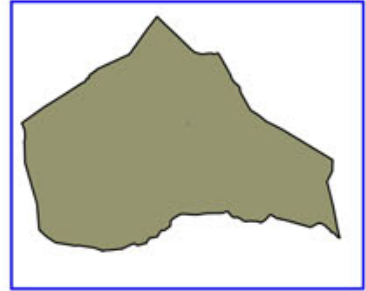
Código Seguro De Verificación:	8o0ngwOvP3GPW+Yv+mz1VA==	Estado	Fecha y hora
Firmado Por	Concepcion Pajarón Fernandez - Secretario/a Ayuntamiento Huercal Overa	Firmado	21/06/2016 13:57:07
Observaciones		Página	152/332
Url De Verificación	https://ov.dipalme.org/verifirmav2/		





Inventario municipal de caminos

IDENTIFICACIÓN	
Camino 5709161	Orden Inventario
Nombre CAMINO SIN NOMBRE	1028
Referencia catastral 04053A05709161	
Referencias catastrales afectadas:	
Epigrafe: INMUEBLES	Calificación: DOMINIO
Subepigrafe: CAMINOS RURALES	Uso: PUBLICO
DESCRIPCIÓN	
Longitud: 75.37748 Anchura: 4.381576 Superficie: 330	Categoría 4
Inicio:	
Final:	
Descripción:	
Otra información:	
Camino afectado por vía pecuaria:	
Nombre vía pecuaria:	
Observaciones:	




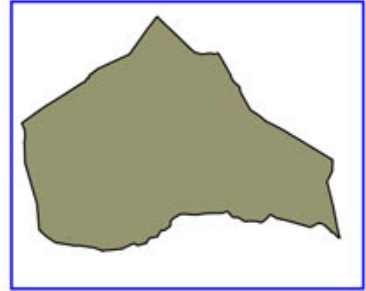
Código Seguro De Verificación:	8o0ngwOvP3GPW+Yv+mz1VA==	Estado	Fecha y hora
Firmado Por	Concepcion Pajarón Fernandez - Secretario/a Ayuntamiento Huercal Overa	Firmado	21/06/2016 13:57:07
Observaciones		Página	153/332
Url De Verificación	https://ov.dipalme.org/verifirmav2/		





Inventario municipal de caminos

IDENTIFICACIÓN	
Camino 0109035	Orden Inventario
Nombre CAMINO SIN NOMBRE	1029
Referencia catastral 04053A00109035	
Referencias catastrales afectadas:	
Epigrafe: INMUEBLES	Calificación: DOMINIO
Subepigrafe: CAMINOS RURALES	Uso: PUBLICO
DESCRIPCIÓN	
Longitud: 132.4001 Anchura: 2.473828 Superficie: 328	Categoría 4
Inicio:	
Final:	
Descripción:	
Otra información:	
Camino afectado por vía pecuaria:	
Nombre vía pecuaria:	
Observaciones:	





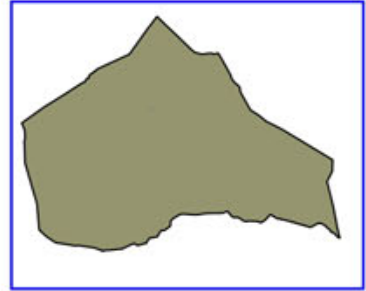
Código Seguro De Verificación:	8o0ngwOvP3GPW+Yv+mz1VA==	Estado	Fecha y hora
Firmado Por	Concepcion Pajarón Fernandez - Secretario/a Ayuntamiento Huercal Overa	Firmado	21/06/2016 13:57:07
Observaciones		Página	154/332
Url De Verificación	https://ov.dipalme.org/verifirmav2/		





Inventario municipal de caminos

IDENTIFICACIÓN	
Camino 1109050	Orden Inventario
Nombre CAMINO SIN NOMBRE	1030
Referencia catastral 04053A01109050	
Referencias catastrales afectadas:	
Epígrafe: INMUEBLES	Calificación: DOMINIO
Subepígrafe: CAMINOS RURALES	Uso: PUBLICO
DESCRIPCIÓN	
Longitud: 71.190181 Anchura: 4.572139 Superficie: 325 Categoría 4	
Inicio:	
Final:	
Descripción:	
Otra información:	
Camino afectado por vía pecuaria:	
Nombre vía pecuaria:	
Observaciones:	



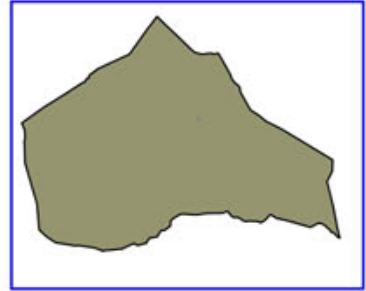
Código Seguro De Verificación:	8o0ngwOvP3GPW+Yv+mz1VA==	Estado	Fecha y hora
Firmado Por	Concepcion Pajarón Fernandez - Secretario/a Ayuntamiento Huercal Overa	Firmado	21/06/2016 13:57:07
Observaciones		Página	155/332
Url De Verificación	https://ov.dipalme.org/verifirmav2/		





Inventario municipal de caminos

IDENTIFICACIÓN	
Camino 2309183	Orden Inventario
Nombre CAMINO SIN NOMBRE	1031
Referencia catastral 04053A02309183	
Referencias catastrales afectadas:	
Epigrafe: INMUEBLES	Calificación: DOMINIO
Subepigrafe: CAMINOS RURALES	Uso: PUBLICO
DESCRIPCIÓN	
Longitud: 96.16024 Anchura: 3.382543 Superficie: 325	Categoría 2
Inicio:	
Final:	
Descripción:	
Otra información:	
Camino afectado por vía pecuaria:	
Nombre vía pecuaria:	
Observaciones:	




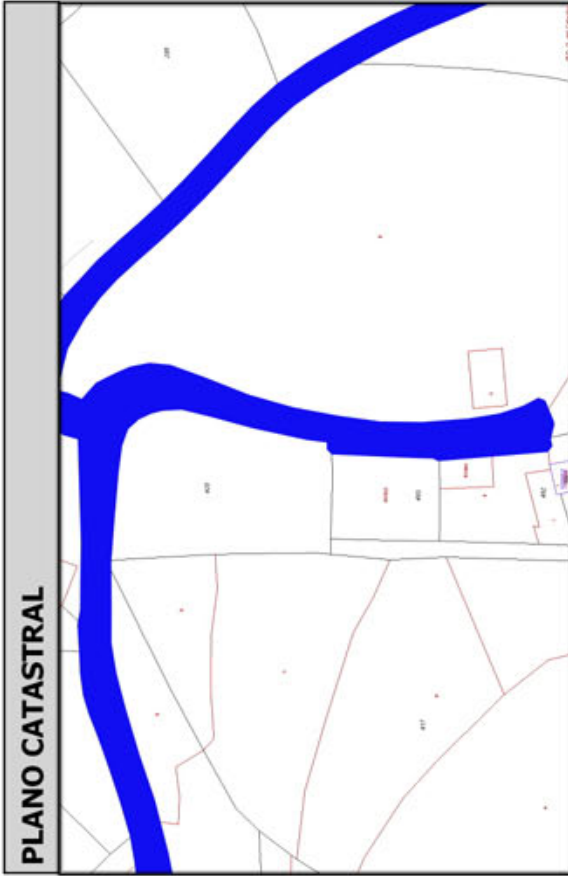
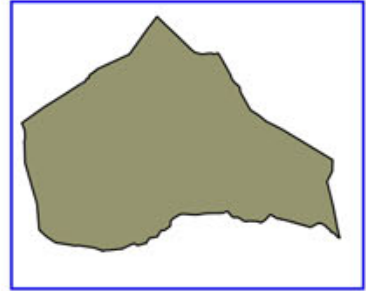
Código Seguro De Verificación:	8o0ngwOvP3GPW+Yv+mz1VA==	Estado	Fecha y hora
Firmado Por	Concepcion Pajarón Fernandez - Secretario/a Ayuntamiento Huercal Overa	Firmado	21/06/2016 13:57:07
Observaciones		Página	156/332
Url De Verificación	https://ov.dipalme.org/verifirmav2/		





Inventario municipal de caminos

IDENTIFICACIÓN	
Camino 0709099	Orden Inventario
Nombre CAMINO SIN NOMBRE	1032
Referencia catastral 04053A00709099	
Referencias catastrales afectadas:	
Epigrafe: INMUEBLES	Calificación: DOMINIO
Subepigrafe: CAMINOS RURALES	Uso: PUBLICO
DESCRIPCIÓN	
Longitud: 89.05646 ; Anchura: 3.634355	Superficie: 324
Inicio:	Categoría 2
Final:	
Descripción:	
Otra información:	
Camino afectado por vía pecuaria:	
Nombre vía pecuaria:	
Observaciones:	



Código Seguro De Verificación:	8o0ngwOvP3GPW+Yv+mz1VA==	Estado	Fecha y hora
Firmado Por	Concepcion Pajarón Fernandez - Secretario/a Ayuntamiento Huercal Overa	Firmado	21/06/2016 13:57:07
Observaciones		Página	157/332
Url De Verificación	https://ov.dipalme.org/verifirmav2/		


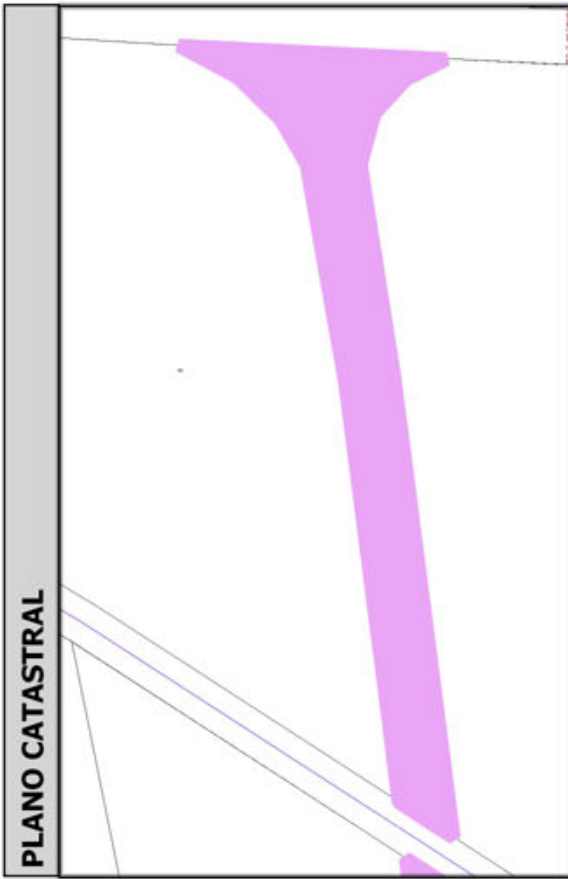
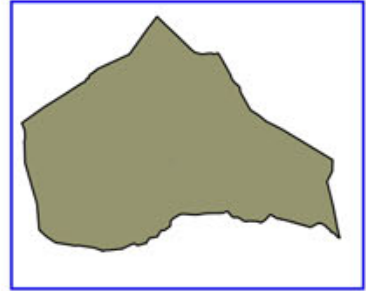




Excmo.
Ayuntamiento
Huércal-Overa

Inventario municipal de caminos

IDENTIFICACIÓN	
Camino 6009052	Orden Inventario
Nombre CAMINO SIN NOMBRE	1033
Referencia catastral 04053A06009052	
Referencias catastrales afectadas:	
Epigrafe: INMUEBLES	Calificación: DOMINIO
Subepigrafe: CAMINOS RURALES	Uso: PUBLICO
DESCRIPCIÓN	
Longitud: 81.796691 Anchura: 3.958941 Superficie: 324	Categoría 4
Inicio:	
Final:	
Descripción:	
Otra información:	
Camino afectado por vía pecuaria:	
Nombre vía pecuaria:	
Observaciones:	



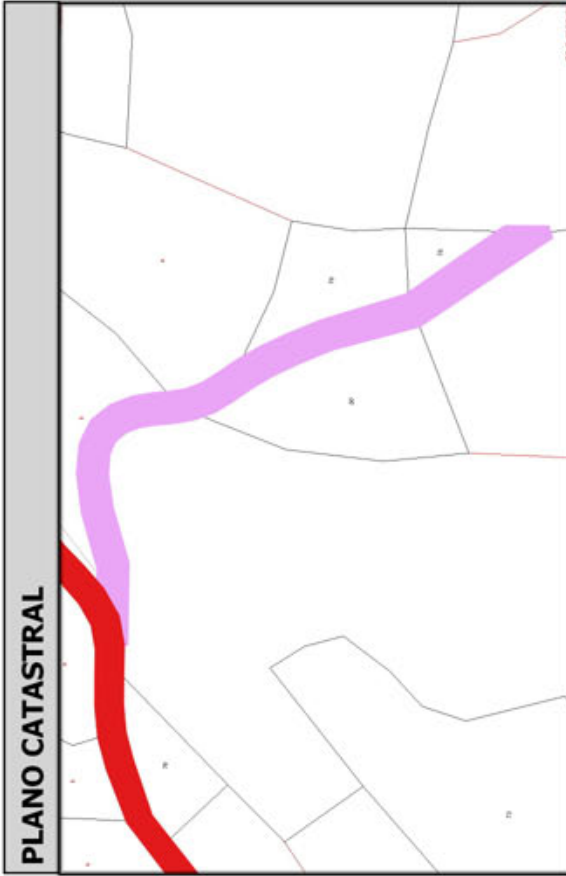
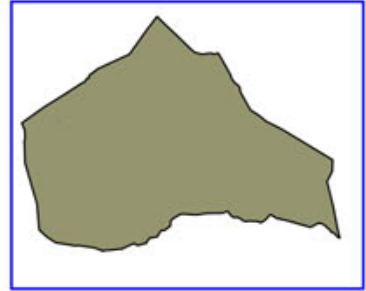
Código Seguro De Verificación:	8o0ngwOvP3GPW+Yv+mz1VA==	Estado	Fecha y hora
Firmado Por	Concepcion Pajarón Fernandez - Secretario/a Ayuntamiento Huercal Overa	Firmado	21/06/2016 13:57:07
Observaciones		Página	158/332
Url De Verificación	https://ov.dipalme.org/verifirmav2/		





Inventario municipal de caminos

IDENTIFICACIÓN	
Camino 0609050	Orden Inventario
Nombre CAMINO SIN NOMBRE	1034
Referencia catastral 04053A00609050	
Referencias catastrales afectadas:	
Epígrafe: INMUEBLES	Calificación: DOMINIO
Subepígrafe: CAMINOS RURALES	Uso: PUBLICO
DESCRIPCIÓN	
Longitud: 110.5977 ; Anchura: 2.907580	Superficie: 322
Inicio:	Categoría 4
Final:	
Descripción:	
Otra información:	
Camino afectado por vía pecuaria:	
Nombre vía pecuaria:	
Observaciones:	




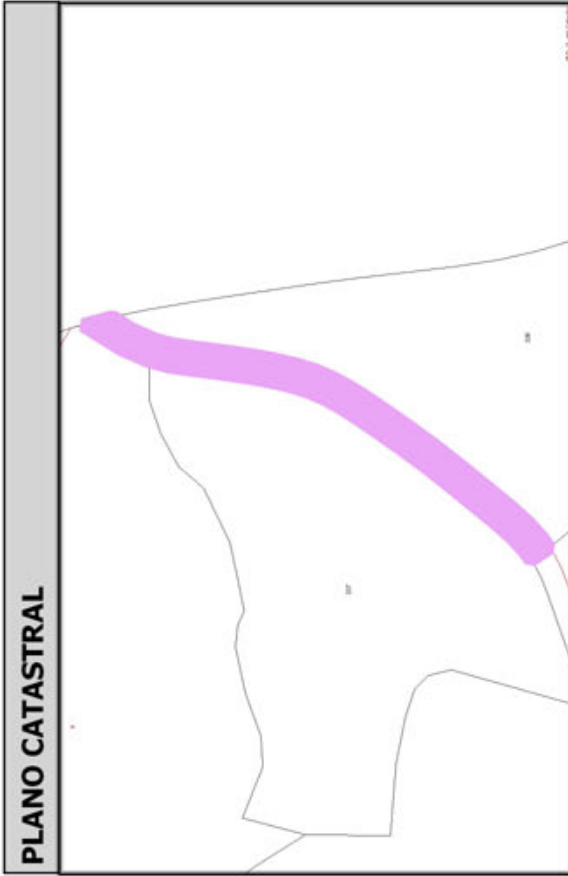
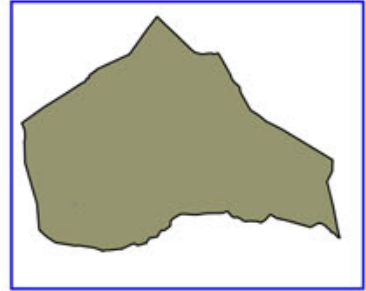
Código Seguro De Verificación:	8o0ngwOvP3GPW+Yv+mz1VA==	Estado	Fecha y hora
Firmado Por	Concepcion Pajarón Fernandez - Secretario/a Ayuntamiento Huercal Overa	Firmado	21/06/2016 13:57:07
Observaciones		Página	159/332
Url De Verificación	https://ov.dipalme.org/verifirmav2/		





Inventario municipal de caminos

IDENTIFICACIÓN	
Camino 4909122	Orden Inventario
Nombre CAMINO SIN NOMBRE	1035
Referencia catastral 04053A04909122	
Referencias catastrales afectadas:	
Epigrafe: INMUEBLES	Calificación: DOMINIO
Subepigrafe: CAMINOS RURALES	Uso: PUBLICO
DESCRIPCIÓN	
Longitud: 90.01040 Anchura: 3.577066 Superficie: 322	Categoría 4
Inicio:	
Final:	
Descripción:	
Otra información:	
Camino afectado por vía pecuaria:	
Nombre vía pecuaria:	
Observaciones:	




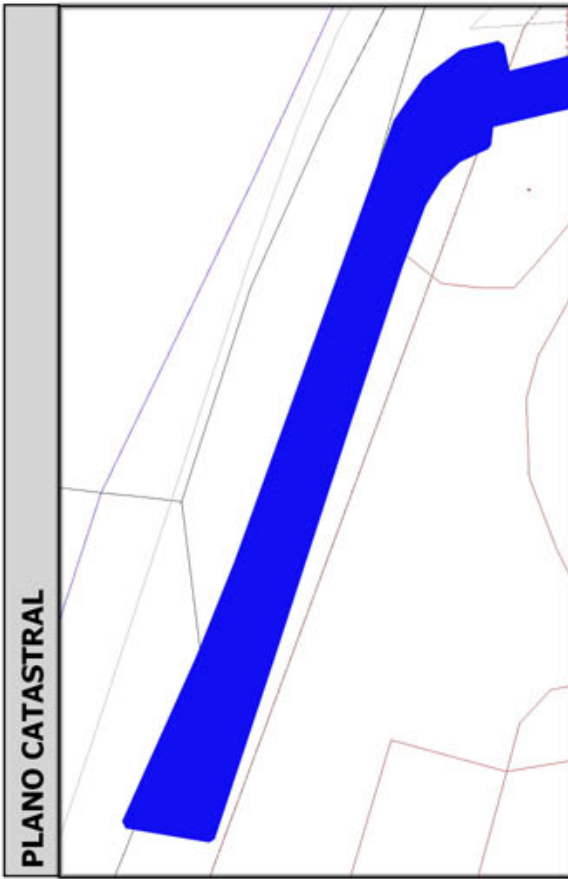
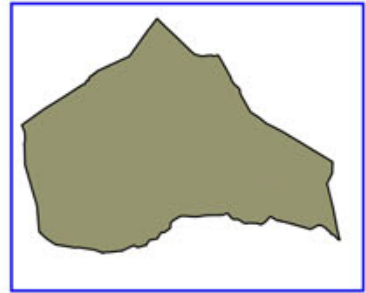
Código Seguro De Verificación:	8o0ngwOvP3GPW+Yv+mz1VA==	Estado	Fecha y hora
Firmado Por	Concepcion Pajarón Fernandez - Secretario/a Ayuntamiento Huercal Overa	Firmado	21/06/2016 13:57:07
Observaciones		Página	160/332
Url De Verificación	https://ov.dipalme.org/verificarmav2/		





Inventario municipal de caminos

IDENTIFICACIÓN	
Camino	Orden Inventario
Nombre CAMINO SIN NOMBRE	1036
Referencia catastral 04053A000000000	
Referencias catastrales afectadas:	
Epigrafe: INMUEBLES	Calificación: DOMINIO
Subepigrafe: CAMINOS RURALES	Uso: PUBLICO
DESCRIPCIÓN	
Longitud: 72.65778 Anchura: 4.411479 Superficie: 321	Categoría 2
Inicio:	
Final:	
Descripción:	
Otra información:	
Camino afectado por vía pecuaria:	
Nombre vía pecuaria:	
Observaciones:	

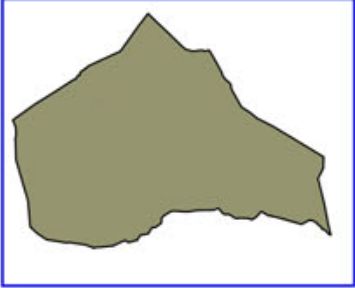


Código Seguro De Verificación:	8o0ngwOvP3GPW+Yv+mz1VA==	Estado	Fecha y hora
Firmado Por	Concepcion Pajarón Fernandez - Secretario/a Ayuntamiento Huercal Overa	Firmado	21/06/2016 13:57:07
Observaciones		Página	161/332
Url De Verificación	https://ov.dipalme.org/verificarmav2/		





Inventario municipal de caminos

IDENTIFICACIÓN	
Camino 0809033	Orden Inventario
Nombre CAMINO SIN NOMBRE	1037
Referencia catastral 04053A00809033	
Referencias catastrales afectadas:	
Epígrafe: INMUEBLES	Calificación: DOMINIO
Subepígrafe: CAMINOS RURALES	Uso: PUBLICO
DESCRIPCIÓN	
Longitud: 66.472321 Anchura: 4.836297 Superficie: 321	Categoría 4
Inicio:	
Final:	
Descripción:	
Otra información:	
Camino afectado por vía pecuaria:	
Nombre vía pecuaria:	
Observaciones:	
	



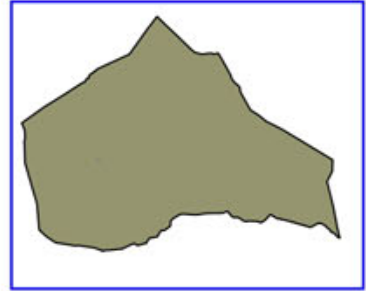
Código Seguro De Verificación:	8o0ngwOvP3GPW+Yv+mz1VA==	Estado	Fecha y hora
Firmado Por	Concepcion Pajarón Fernandez - Secretario/a Ayuntamiento Huercal Overa	Firmado	21/06/2016 13:57:07
Observaciones		Página	162/332
Url De Verificación	https://ov.dipalme.org/verifirmav2/		





Inventario municipal de caminos

IDENTIFICACIÓN	
Camino 5209090	Orden Inventario
Nombre CAMINO SIN NOMBRE	1038
Referencia catastral 04053A05209090	
Referencias catastrales afectadas:	
Epigrafe: INMUEBLES	Calificación: DOMINIO
Subepigrafe: CAMINOS RURALES	Uso: PUBLICO
DESCRIPCIÓN	
Longitud: 92.472231 Anchura: 3.460412 Superficie: 320	Categoría 4
Inicio:	
Final:	
Descripción:	
Otra información:	
Camino afectado por vía pecuaria:	
Nombre vía pecuaria:	
Observaciones:	




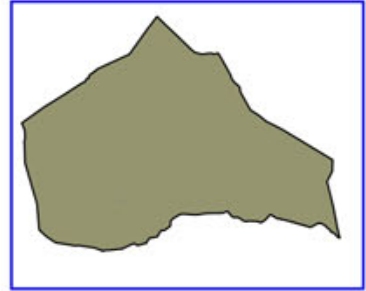
Código Seguro De Verificación:	8o0ngwOvP3GPW+Yv+mz1VA==	Estado	Fecha y hora
Firmado Por	Concepcion Pajarón Fernandez - Secretario/a Ayuntamiento Huercal Overa	Firmado	21/06/2016 13:57:07
Observaciones		Página	163/332
Url De Verificación	https://ov.dipalme.org/verifirmav2/		





Inventario municipal de caminos

IDENTIFICACIÓN	
Camino 6309077	Orden Inventario 1039
Nombre CAMINO SIN NOMBRE	
Referencia catastral 04053A06309077	
Referencias catastrales afectadas:	
Epigrafe: INMUEBLES	Calificación: DOMINIO
Subepigrafe: CAMINOS RURALES	Uso: PUBLICO
DESCRIPCIÓN	
Longitud: 113.3851 Anchura: 2.825358 Superficie: 320	Categoría 4
Inicio:	
Final:	
Descripción:	
Otra información:	
Camino afectado por vía pecuaria:	
Nombre vía pecuaria:	
Observaciones:	



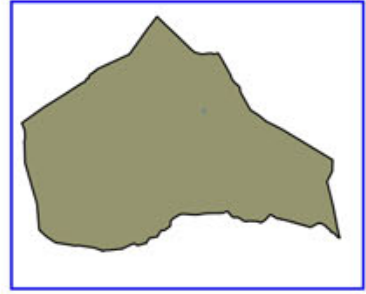
Código Seguro De Verificación:	8o0ngwOvP3GPW+Yv+mz1VA==	Estado	Fecha y hora
Firmado Por	Concepcion Pajarón Fernandez - Secretario/a Ayuntamiento Huercal Overa	Firmado	21/06/2016 13:57:07
Observaciones		Página	164/332
Url De Verificación	https://ov.dipalme.org/verifirmav2/		





Inventario municipal de caminos

IDENTIFICACIÓN	
Camino 2709081	Orden Inventario
Nombre CAMINO SIN NOMBRE	1040
Referencia catastral 04053A02709081	
Referencias catastrales afectadas:	
Epigrafe: INMUEBLES	Calificación: DOMINIO
Subepigrafe: CAMINOS RURALES	Uso: PUBLICO
DESCRIPCIÓN	
Longitud: 177.0149 ; Anchura: 1.795770	Superficie: 318
Inicio:	Categoría 4
Final:	
Descripción:	
Otra información:	
Camino afectado por vía pecuaria:	
Nombre vía pecuaria:	
Observaciones:	




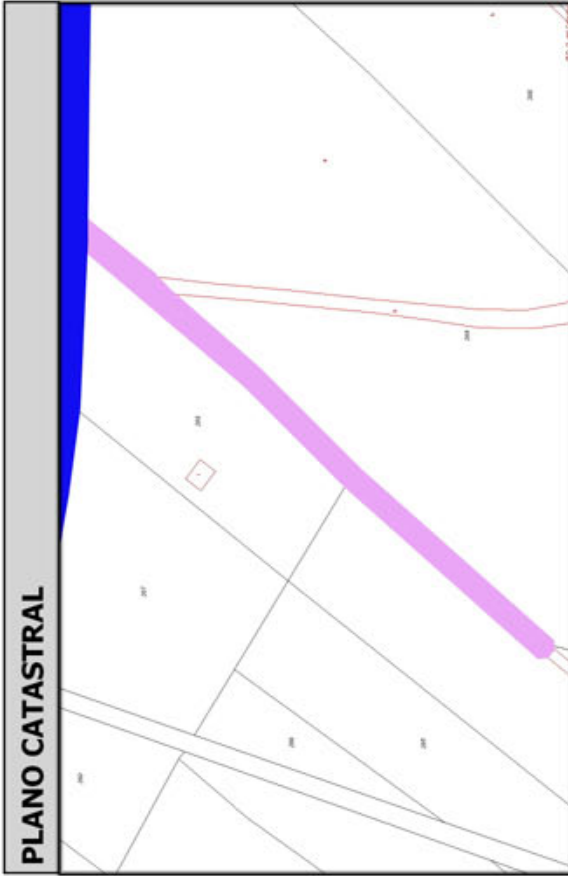
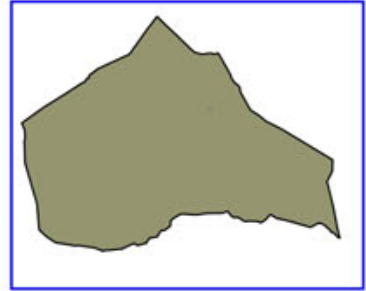
Código Seguro De Verificación:	8o0ngwOvP3GPW+Yv+mz1VA==	Estado	Fecha y hora
Firmado Por	Concepcion Pajarón Fernandez - Secretario/a Ayuntamiento Huercal Overa	Firmado	21/06/2016 13:57:07
Observaciones		Página	165/332
Url De Verificación	https://ov.dipalme.org/verificarmav2/		





Inventario municipal de caminos

IDENTIFICACIÓN	
Camino 2709072	Orden Inventario
Nombre CAMINO SIN NOMBRE	1041
Referencia catastral 04053A02709072	
Referencias catastrales afectadas:	
Epígrafe: INMUEBLES	Calificación: DOMINIO
Subepígrafe: CAMINOS RURALES	Uso: PUBLICO
DESCRIPCIÓN	
Longitud: 133.9269 Anchura: 2.351037 Superficie: 315	Categoría 4
Inicio:	
Final:	
Descripción:	
Otra información:	
Camino afectado por vía pecuaria:	
Nombre vía pecuaria:	
Observaciones:	




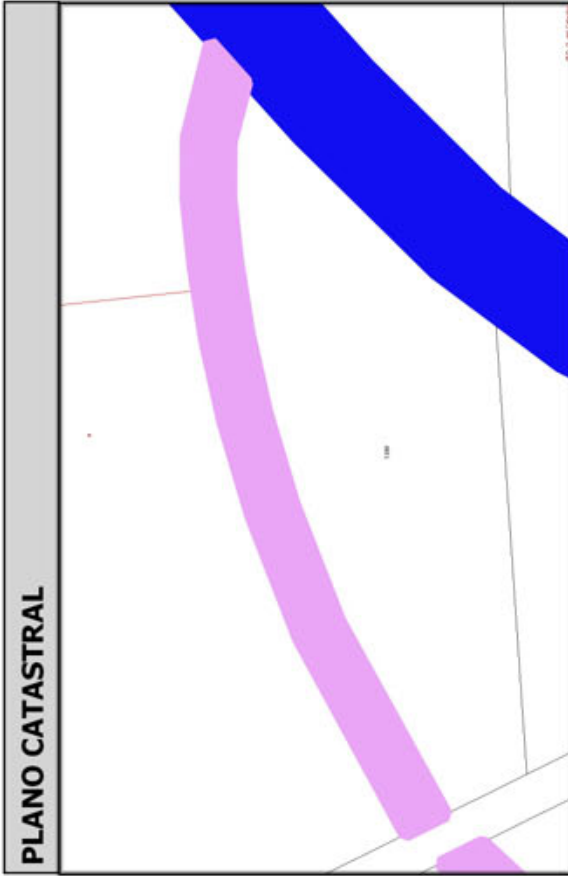
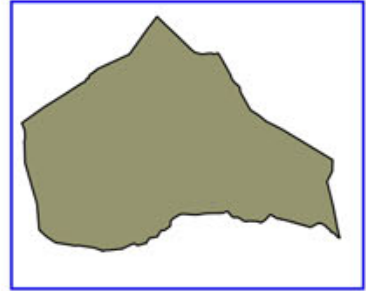
Código Seguro De Verificación:	8o0ngwOvP3GPW+Yv+mz1VA==	Estado	Fecha y hora
Firmado Por	Concepcion Pajarón Fernandez - Secretario/a Ayuntamiento Huercal Overa	Firmado	21/06/2016 13:57:07
Observaciones		Página	166/332
Url De Verificación	https://ov.dipalme.org/verifirmav2/		





Inventario municipal de caminos

IDENTIFICACIÓN	
Camino 4009064	Orden Inventario 1042
Nombre CAMINO SIN NOMBRE	
Referencia catastral 04053A04009064	
Referencias catastrales afectadas:	
Epígrafe: INMUEBLES	Calificación: DOMINIO
Subepígrafe: CAMINOS RURALES	Uso: PUBLICO
DESCRIPCIÓN	
Longitud: 79.92862 ; Anchura: 3.878216	Superficie: 310
Inicio:	Categoría 4
Final:	
Descripción:	
Otra información:	
Camino afectado por vía pecuaria:	
Nombre vía pecuaria:	
Observaciones:	



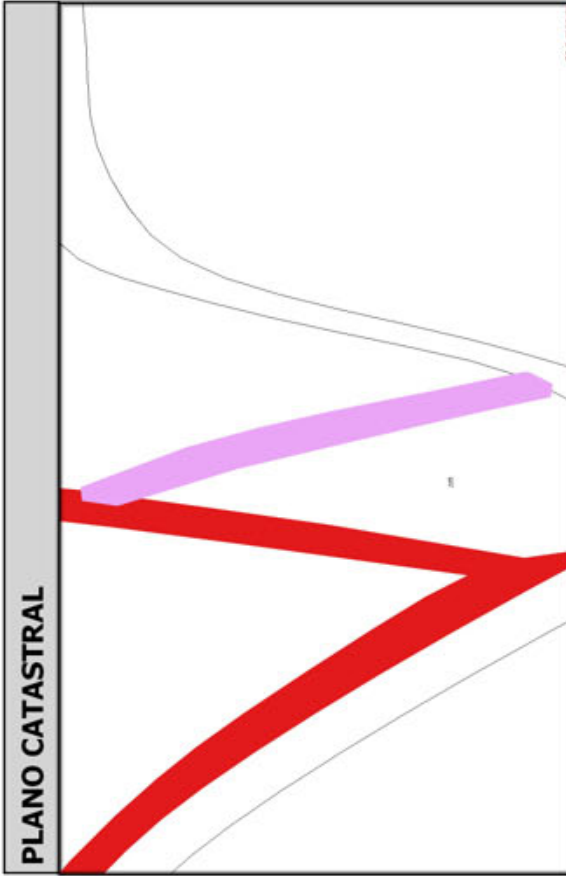
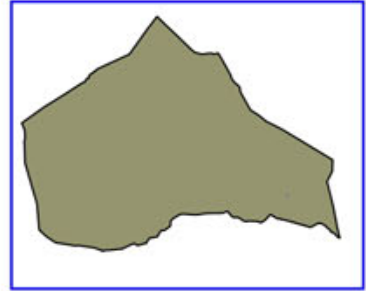
Código Seguro De Verificación:	8o0ngwOvP3GPW+Yv+mz1VA==	Estado	Fecha y hora
Firmado Por	Concepcion Pajarón Fernandez - Secretario/a Ayuntamiento Huercal Overa	Firmado	21/06/2016 13:57:07
Observaciones		Página	167/332
Url De Verificación	https://ov.dipalme.org/verificarmav2/		





Inventario municipal de caminos

IDENTIFICACIÓN	
Camino 3309040	Orden Inventario 1043
Nombre CAMINO SIN NOMBRE	
Referencia catastral 04053A03309040	
Referencias catastrales afectadas:	
Epigrafe: INMUEBLES	Calificación: DOMINIO
Subepigrafe: CAMINOS RURALES	Uso: PUBLICO
DESCRIPCIÓN	
Longitud: 91.47457 Anchura: 3.373614 Superficie: 309	Categoría 4
Inicio:	
Final:	
Descripción:	
Otra información:	
Camino afectado por vía pecuaria:	
Nombre vía pecuaria:	
Observaciones:	




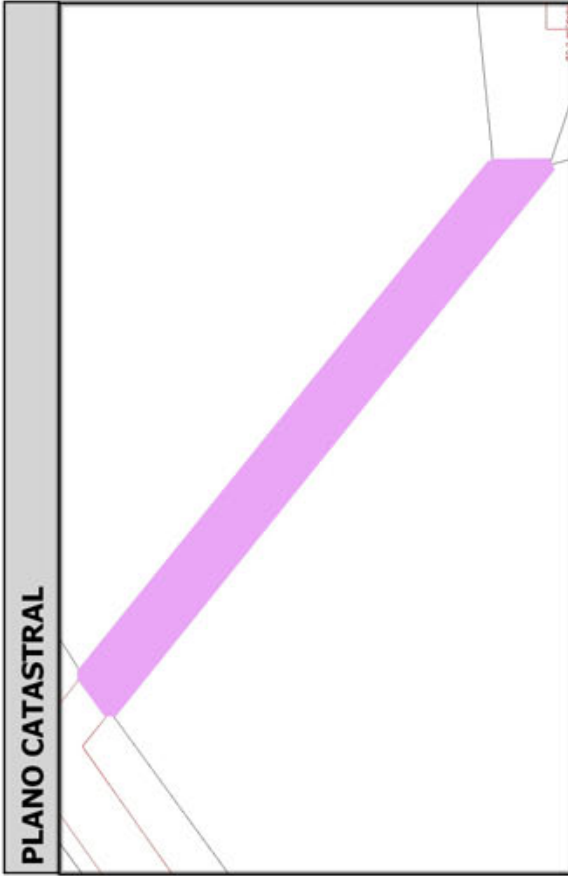
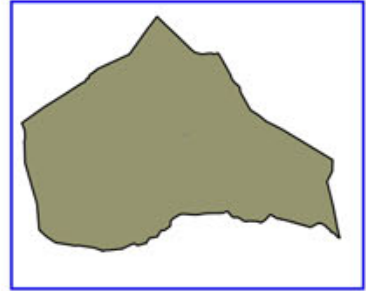
Código Seguro De Verificación:	8o0ngwOvP3GPW+Yv+mz1VA==	Estado	Fecha y hora
Firmado Por	Concepcion Pajarón Fernandez - Secretario/a Ayuntamiento Huercal Overa	Firmado	21/06/2016 13:57:07
Observaciones		Página	168/332
Url De Verificación	https://ov.dipalme.org/verificarmav2/		





Inventario municipal de caminos

IDENTIFICACIÓN	
Camino 5709176	Orden Inventario 1044
Nombre CAMINO SIN NOMBRE	
Referencia catastral 04053A05709176	
Referencias catastrales afectadas:	
Epígrafe: INMUEBLES	Calificación: DOMINIO
Subepígrafe: CAMINOS RURALES	Uso: PUBLICO
DESCRIPCIÓN	
Longitud: 74.06249 Anchura: 4.174318 Superficie: 309	Categoría 4
Inicio:	
Final:	
Descripción:	
Otra información:	
Camino afectado por vía pecuaria:	
Nombre vía pecuaria:	
Observaciones:	




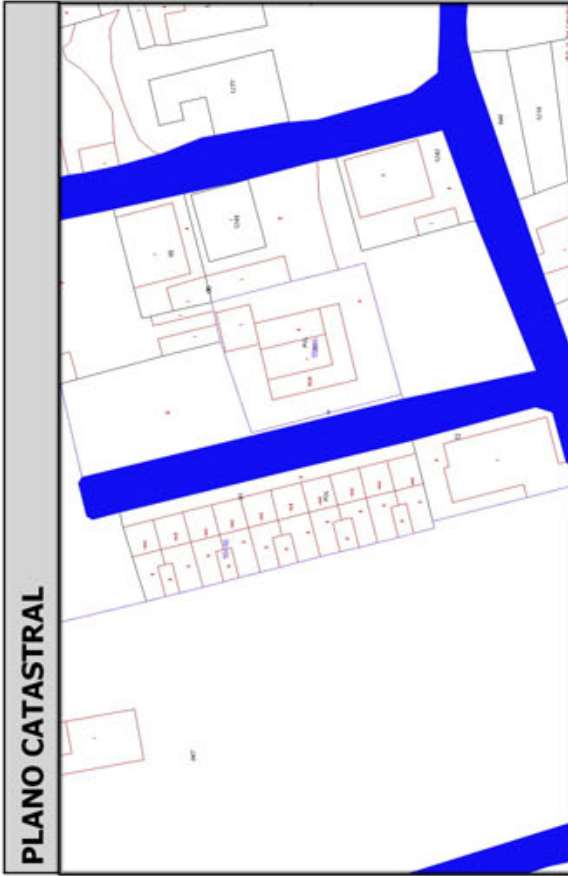
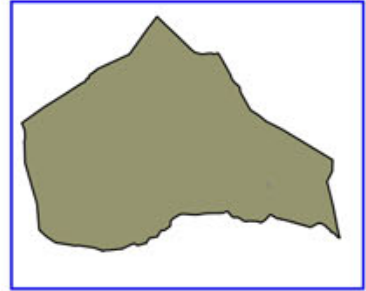
Código Seguro De Verificación:	8o0ngwOvP3GPW+Yv+mz1VA==	Estado	Fecha y hora
Firmado Por	Concepcion Pajarón Fernandez - Secretario/a Ayuntamiento Huercal Overa	Firmado	21/06/2016 13:57:07
Observaciones		Página	169/332
Url De Verificación	https://ov.dipalme.org/verificarmav2/		





Inventario municipal de caminos

IDENTIFICACIÓN	
Camino 3500948	Orden Inventario 1045
Nombre CAMINO SIN NOMBRE	
Referencia catastral 04053A03500948	
Referencias catastrales afectadas:	
Epigrafe: INMUEBLES	Calificación: DOMINIO
Subepigrafe: CAMINOS RURALES	Uso: PUBLICO
DESCRIPCIÓN	
Longitud: 85.224571 Anchura: 3.596375 Superficie: 306	Categoría 2
Inicio:	
Final:	
Descripción:	
Otra información:	
Camino afectado por vía pecuaria:	
Nombre vía pecuaria:	
Observaciones:	



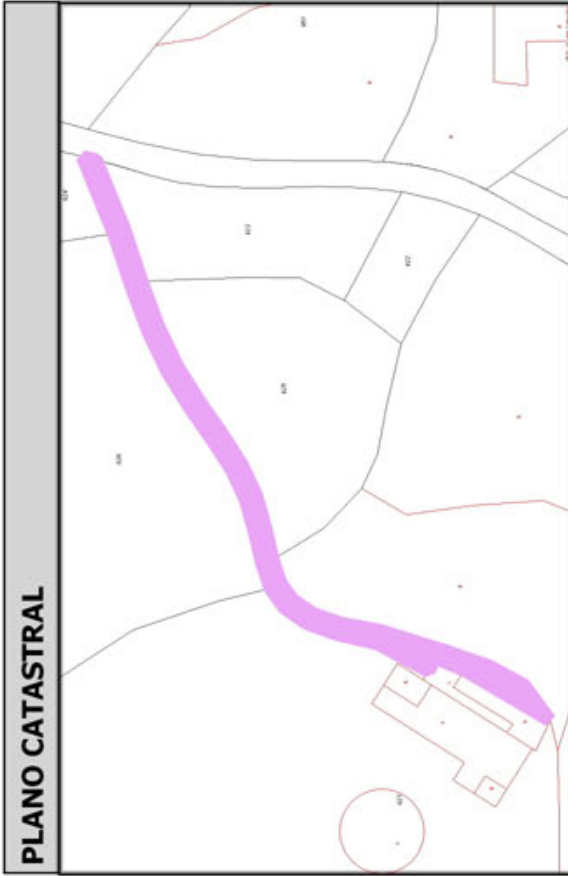
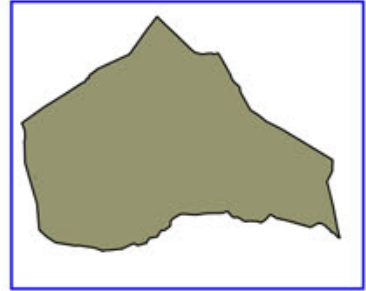
Código Seguro De Verificación:	8o0ngwOvP3GPW+Yv+mz1VA==	Estado	Fecha y hora
Firmado Por	Concepcion Pajarón Fernandez - Secretario/a Ayuntamiento Huercal Overa	Firmado	21/06/2016 13:57:07
Observaciones		Página	170/332
Url De Verificación	https://ov.dipalme.org/verifirmav2/		





Inventario municipal de caminos

IDENTIFICACIÓN	
Camino 0209082	Orden Inventario
Nombre CAMINO SIN NOMBRE	1046
Referencia catastral 04053A00209082	
Referencias catastrales afectadas:	
Epigrafe: INMUEBLES	Calificación: DOMINIO
Subepigrafe: CAMINOS RURALES	Uso: PUBLICO
DESCRIPCIÓN	
Longitud: 144.48621 Anchura: 2.094509 Superficie: 303	Categoría 4
Inicio:	
Final:	
Descripción:	
Otra información:	
Camino afectado por vía pecuaria:	
Nombre vía pecuaria:	
Observaciones:	



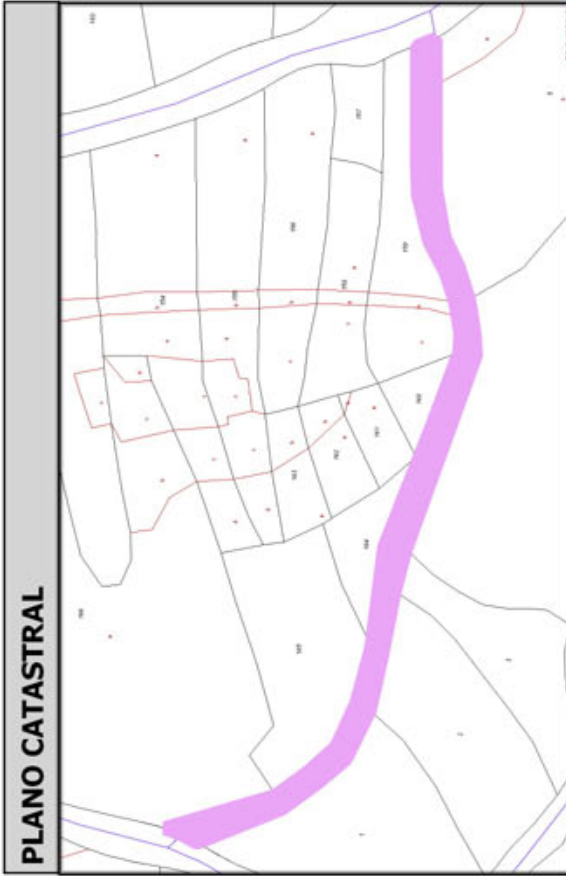
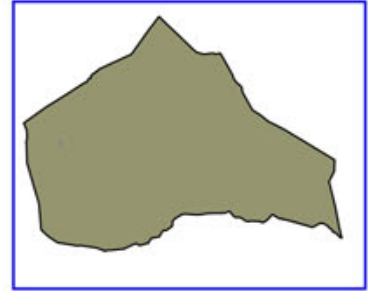
Código Seguro De Verificación:	8o0ngwOvP3GPW+Yv+mz1VA==	Estado	Fecha y hora
Firmado Por	Concepcion Pajarón Fernandez - Secretario/a Ayuntamiento Huercal Overa	Firmado	21/06/2016 13:57:07
Observaciones		Página	171/332
Url De Verificación	https://ov.dipalme.org/verificarmav2/		





Inventario municipal de caminos

IDENTIFICACIÓN	
Camino 0309032	Orden Inventario 1047
Nombre CAMINO SIN NOMBRE	
Referencia catastral 04053A00309032	
Referencias catastrales afectadas:	
Epigrafe: INMUEBLES	Calificación: DOMINIO
Subepigrafe: CAMINOS RURALES	Uso: PUBLICO
DESCRIPCIÓN	
Longitud: 183.35031 Anchura: 1.654445 Superficie: 303	Categoría 4
Inicio:	
Final:	
Descripción:	
Otra información:	
Camino afectado por vía pecuaria:	
Nombre vía pecuaria:	
Observaciones:	



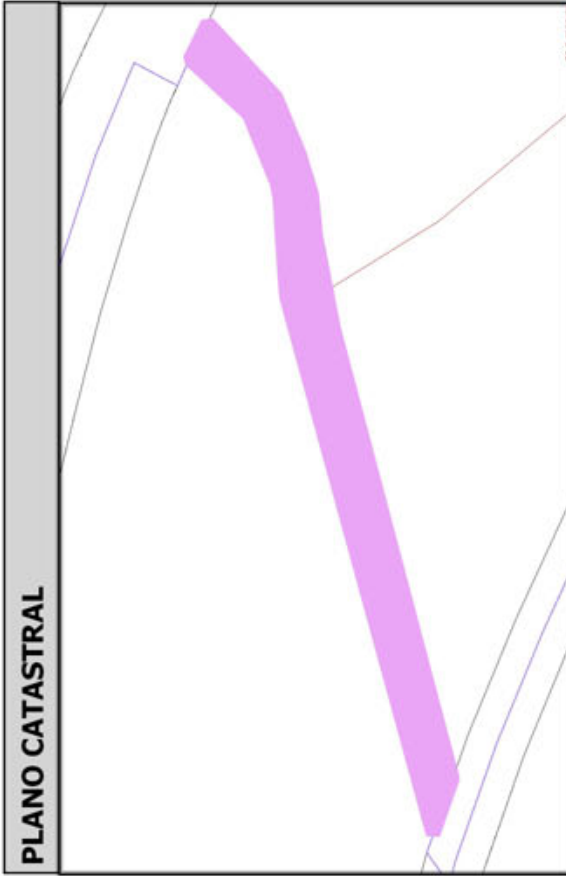
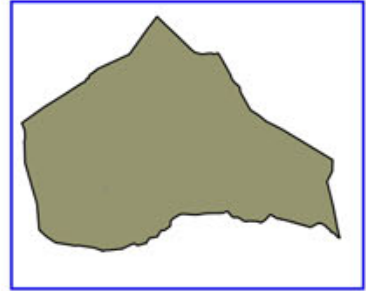
Código Seguro De Verificación:	8o0ngwOvP3GPW+Yv+mz1VA==	Estado	Fecha y hora
Firmado Por	Concepcion Pajarón Fernandez - Secretario/a Ayuntamiento Huercal Overa	Firmado	21/06/2016 13:57:07
Observaciones		Página	172/332
Url De Verificación	https://ov.dipalme.org/verifirmav2/		





Inventario municipal de caminos

IDENTIFICACIÓN	
Camino 5009057	Orden Inventario
Nombre CAMINO SIN NOMBRE	1048
Referencia catastral 04053A05009057	
Referencias catastrales afectadas:	
Epígrafe: INMUEBLES	Calificación: DOMINIO
Subepígrafe: CAMINOS RURALES	Uso: PUBLICO
DESCRIPCIÓN	
Longitud: 118.8893 Anchura: 2.538442 Superficie: 302	Categoría 4
Inicio:	
Final:	
Descripción:	
Otra información:	
Camino afectado por vía pecuaria:	
Nombre vía pecuaria:	
Observaciones:	




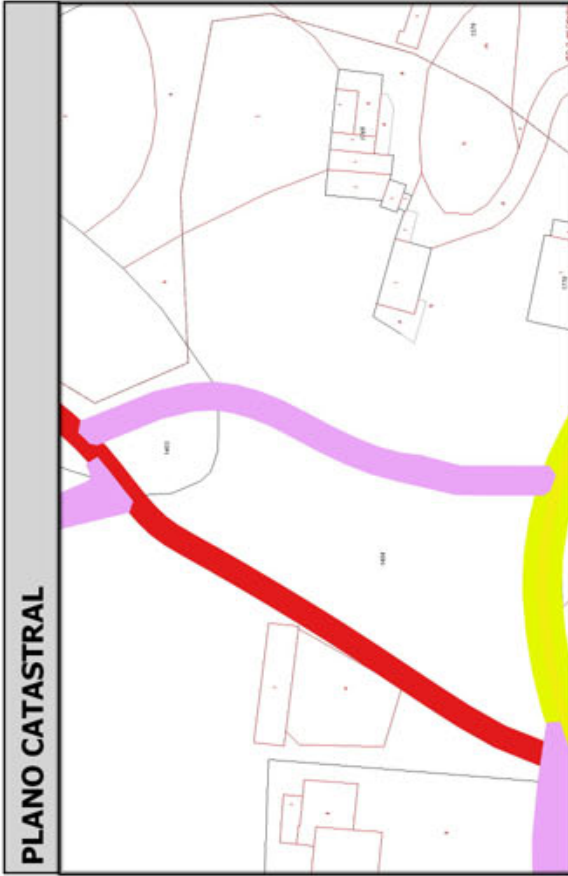
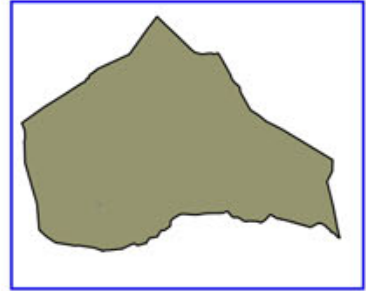
Código Seguro De Verificación:	8o0ngwOvP3GPW+Yv+mz1VA==	Estado	Fecha y hora
Firmado Por	Concepcion Pajarón Fernandez - Secretario/a Ayuntamiento Huercal Overa	Firmado	21/06/2016 13:57:07
Observaciones		Página	173/332
Url De Verificación	https://ov.dipalme.org/verificarmav2/		





Inventario municipal de caminos

IDENTIFICACIÓN	
Camino 4909128	Orden Inventario
Nombre CAMINO SIN NOMBRE	1049
Referencia catastral 04053A04909128	
Referencias catastrales afectadas:	
Epigrafe: INMUEBLES	Calificación: DOMINIO
Subepigrafe: CAMINOS RURALES	Uso: PUBLICO
DESCRIPCIÓN	
Longitud: 100.9775! Anchura: 2.980607 Superficie: 301	Categoría 4
Inicio:	
Final:	
Descripción:	
Otra información:	
Camino afectado por vía pecuaria:	
Nombre vía pecuaria:	
Observaciones:	




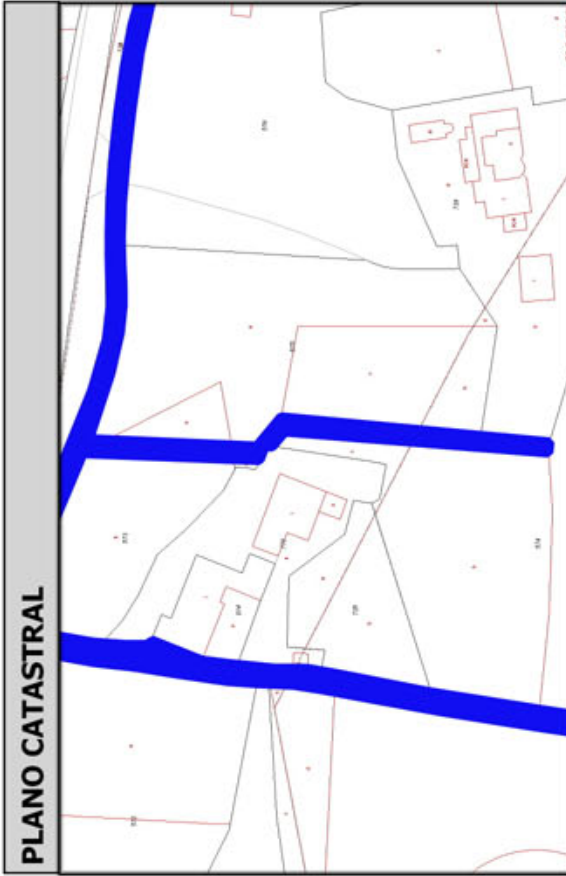
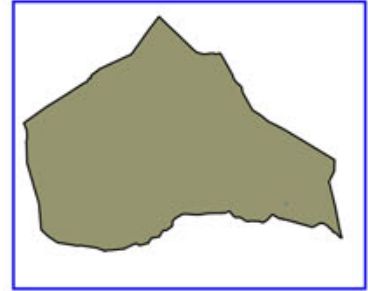
Código Seguro De Verificación:	8o0ngwOvP3GPW+Yv+mz1VA==	Estado	Fecha y hora
Firmado Por	Concepcion Pajarón Fernandez - Secretario/a Ayuntamiento Huercal Overa	Firmado	21/06/2016 13:57:07
Observaciones		Página	174/332
Url De Verificación	https://ov.dipalme.org/verifirmav2/		





Inventario municipal de caminos

IDENTIFICACIÓN	
Camino 3409063	Orden Inventario 1050
Nombre CAMINO SIN NOMBRE	
Referencia catastral 04053A03409063	
Referencias catastrales afectadas:	
Epígrafe: INMUEBLES	Calificación: DOMINIO
Subepígrafe: CAMINOS RURALES	Uso: PUBLICO
DESCRIPCIÓN	
Longitud: 108.7108 ; Anchura: 2.734058 Superficie: 297	
Categoría 2	
Inicio:	
Final:	
Descripción:	
Otra información:	
Camino afectado por vía pecuaria:	
Nombre vía pecuaria:	
Observaciones:	



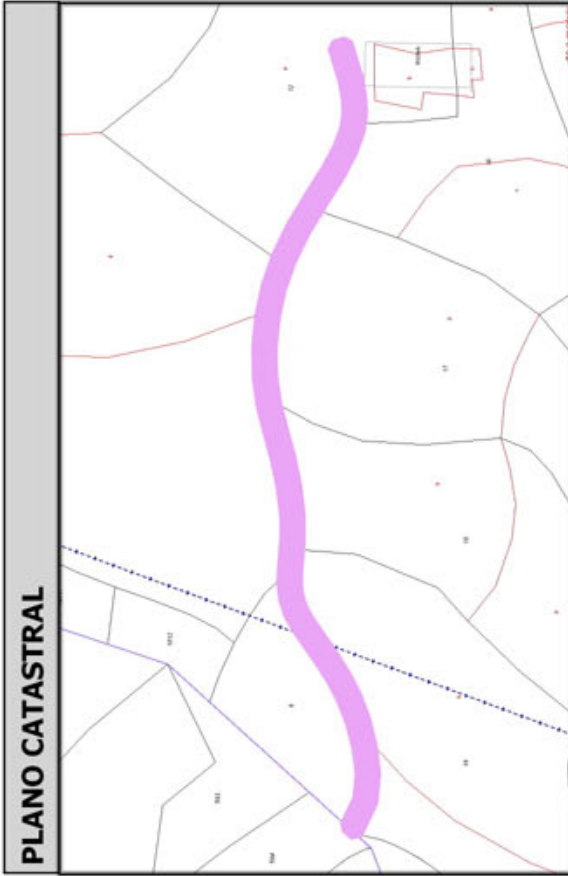
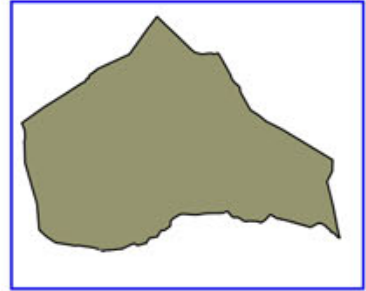
Código Seguro De Verificación:	8o0ngwOvP3GPW+Yv+mz1VA==	Estado	Fecha y hora
Firmado Por	Concepcion Pajarón Fernandez - Secretario/a Ayuntamiento Huercal Overa	Firmado	21/06/2016 13:57:07
Observaciones		Página	175/332
Url De Verificación	https://ov.dipalme.org/verifirmav2/		





Inventario municipal de caminos

IDENTIFICACIÓN	
Camino 4609024	Orden Inventario
Nombre CAMINO SIN NOMBRE	1051
Referencia catastral 04053A04609024	
Referencias catastrales afectadas:	
Epigrafe: INMUEBLES	Calificación: DOMINIO
Subepigrafe: CAMINOS RURALES	Uso: PUBLICO
DESCRIPCIÓN	
Longitud: 142.3041 Anchura: 2.070744 Superficie: 295	Categoría 4
Inicio:	
Final:	
Descripción:	
Otra información:	
Camino afectado por vía pecuaria:	
Nombre vía pecuaria:	
Observaciones:	



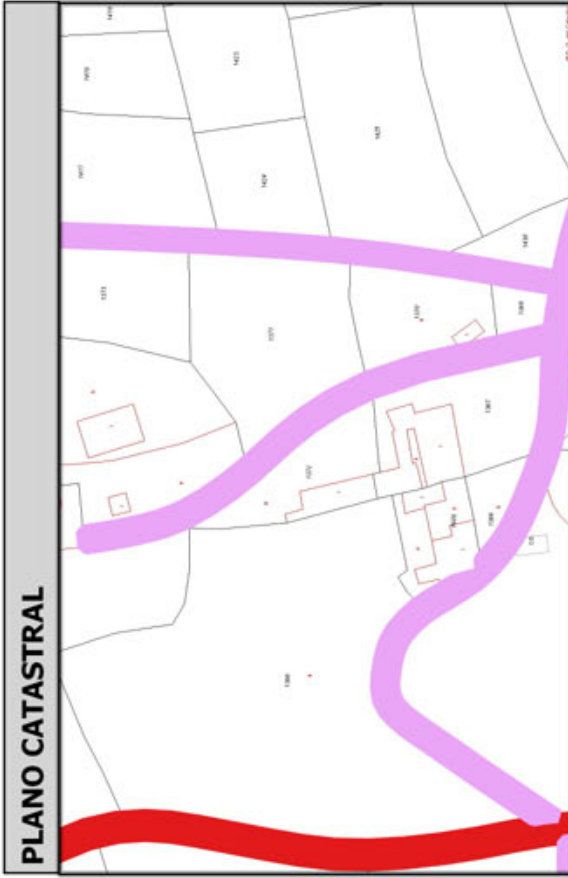
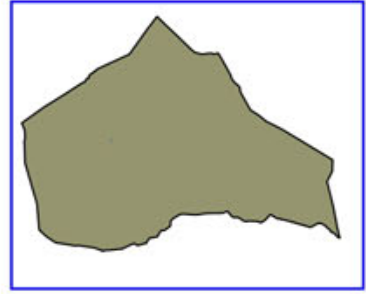
Código Seguro De Verificación:	8o0ngwOvP3GPW+Yv+mz1VA==	Estado	Fecha y hora
Firmado Por	Concepcion Pajarón Fernandez - Secretario/a Ayuntamiento Huercal Overa	Firmado	21/06/2016 13:57:07
Observaciones		Página	176/332
Url De Verificación	https://ov.dipalme.org/verificarmav2/		





Inventario municipal de caminos

IDENTIFICACIÓN	
Camino 5309101	Orden Inventario 1052
Nombre CAMINO SIN NOMBRE	
Referencia catastral 04053A05309101	
Referencias catastrales afectadas:	
Epígrafe: INMUEBLES	Calificación: DOMINIO
Subepígrafe: CAMINOS RURALES	Uso: PUBLICO
DESCRIPCIÓN	
Longitud: 99.96575 ; Anchura: 2.948230	Superficie: 295
Inicio:	Categoría 4
Final:	
Descripción:	
Otra información:	
Camino afectado por vía pecuaria:	
Nombre vía pecuaria:	
Observaciones:	

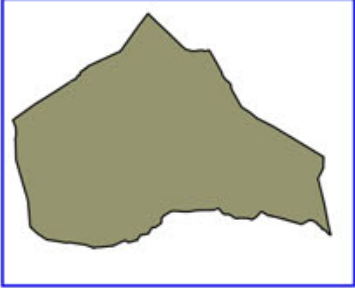



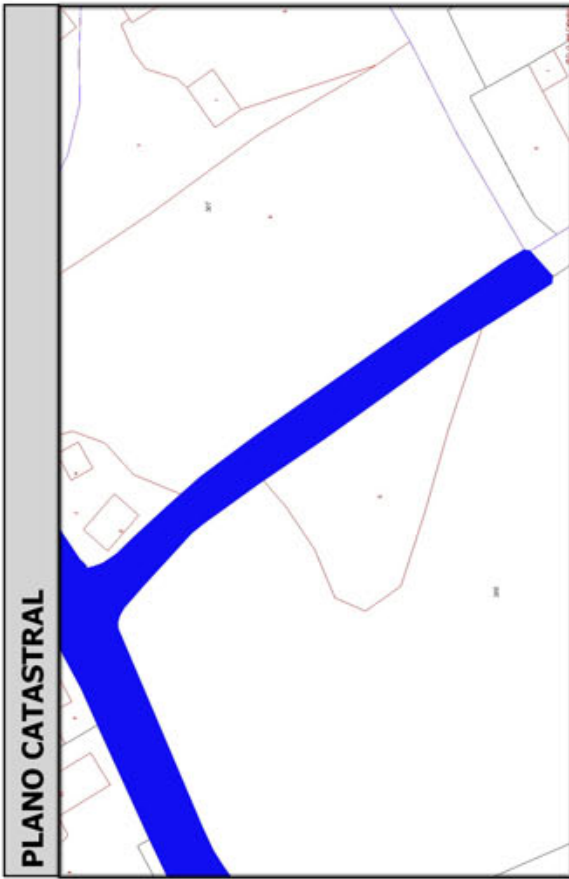
Código Seguro De Verificación:	8o0ngwOvP3GPW+Yv+mz1VA==	Estado	Fecha y hora
Firmado Por	Concepcion Pajarón Fernandez - Secretario/a Ayuntamiento Huercal Overa	Firmado	21/06/2016 13:57:07
Observaciones		Página	177/332
Url De Verificación	https://ov.dipalme.org/verifirmav2/		





Inventario municipal de caminos

IDENTIFICACIÓN	
Camino 0709095	Orden Inventario
Nombre CAMINO SIN NOMBRE	1053
Referencia catastral 04053A00709095	
Referencias catastrales afectadas:	
Epigrafe: INMUEBLES	Calificación: DOMINIO
Subepigrafe: CAMINOS RURALES	Uso: PUBLICO
DESCRIPCIÓN	
Longitud: 77.31867 ; Anchura: 3.801898 Superficie: 294 Categoría 2	
Inicio:	
Final:	
Descripción:	
Otra información:	
Camino afectado por vía pecuaria:	
Nombre vía pecuaria:	
Observaciones:	
	



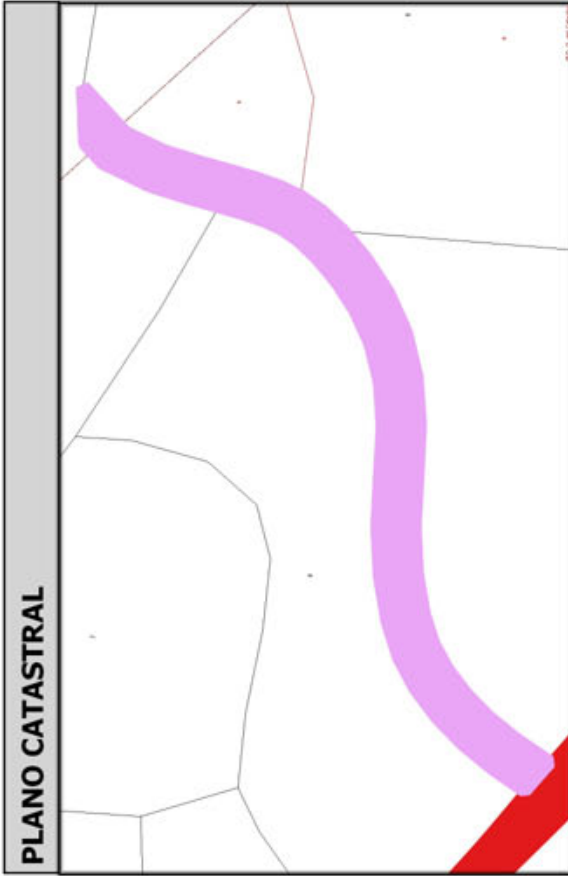
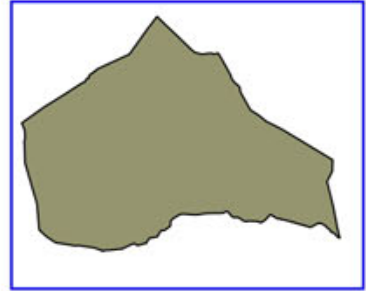
Código Seguro De Verificación:	8o0ngwOvP3GPW+Yv+mz1VA==	Estado	Fecha y hora
Firmado Por	Concepcion Pajarón Fernandez - Secretario/a Ayuntamiento Huercal Overa	Firmado	21/06/2016 13:57:07
Observaciones		Página	178/332
Url De Verificación	https://ov.dipalme.org/verificarmav2/		





Inventario municipal de caminos

IDENTIFICACIÓN	
Camino 3709074	Orden Inventario
Nombre CAMINO SIN NOMBRE	1054
Referencia catastral 04053A03709074	
Referencias catastrales afectadas:	
Epigrafe: INMUEBLES	Calificación: DOMINIO
Subepigrafe: CAMINOS RURALES	Uso: PUBLICO
DESCRIPCIÓN	
Longitud: 88.070331 Anchura: 3.323711 Superficie: 293 Categoría 4	
Inicio:	
Final:	
Descripción:	
Otra información:	
Camino afectado por vía pecuaria:	
Nombre vía pecuaria:	
Observaciones:	



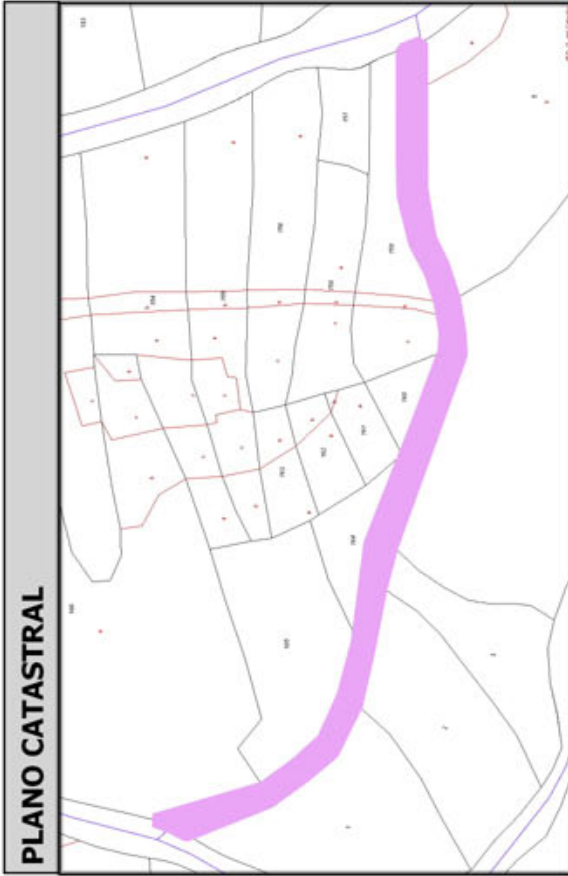
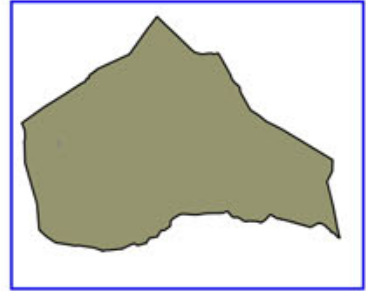
Código Seguro De Verificación:	8o0ngwOvP3GPW+Yv+mz1VA==	Estado	Fecha y hora
Firmado Por	Concepcion Pajarón Fernandez - Secretario/a Ayuntamiento Huercal Overa	Firmado	21/06/2016 13:57:07
Observaciones		Página	179/332
Url De Verificación	https://ov.dipalme.org/verifirmav2/		





Inventario municipal de caminos

IDENTIFICACIÓN	
Camino 5409002	Orden Inventario 1055
Nombre CAMINO SIN NOMBRE	
Referencia catastral 04053A05409002	
Referencias catastrales afectadas:	
Epigrafe: INMUEBLES	Calificación: DOMINIO
Subepigrafe: CAMINOS RURALES	Uso: PUBLICO
DESCRIPCIÓN	
Longitud: 183.0031 Anchura: 1.599408 Superficie: 293	Categoría 4
Inicio:	
Final:	
Descripción:	
Otra información:	
Camino afectado por vía pecuaria:	
Nombre vía pecuaria:	
Observaciones:	



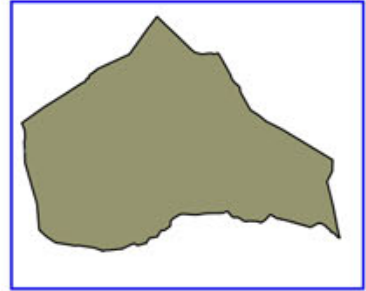
Código Seguro De Verificación:	8o0ngwOvP3GPW+Yv+mz1VA==	Estado	Fecha y hora
Firmado Por	Concepcion Pajarón Fernandez - Secretario/a Ayuntamiento Huercal Overa	Firmado	21/06/2016 13:57:07
Observaciones		Página	180/332
Url De Verificación	https://ov.dipalme.org/verifirmav2/		





Inventario municipal de caminos

IDENTIFICACIÓN	
Camino 0309014	Orden Inventario
Nombre CAMINO SIN NOMBRE	1056
Referencia catastral 04053A00309014	
Referencias catastrales afectadas:	
Epigrafe: INMUEBLES	Calificación: DOMINIO
Subepigrafe: CAMINOS RURALES	Uso: PUBLICO
DESCRIPCIÓN	
Longitud: 89.68364 Anchura: 3.249263 Superficie: 291	Categoría 4
Inicio:	
Final:	
Descripción:	
Otra información:	
Camino afectado por vía pecuaria:	
Nombre vía pecuaria:	
Observaciones:	




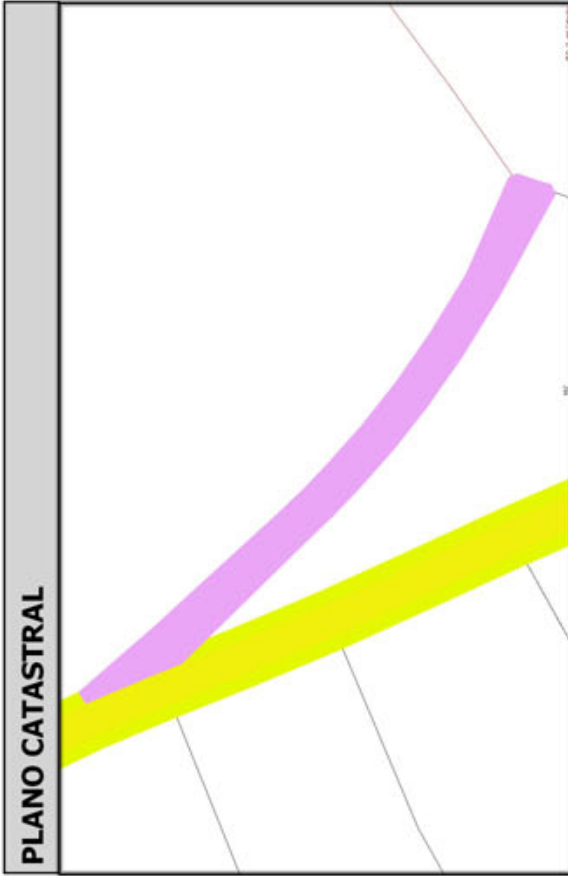
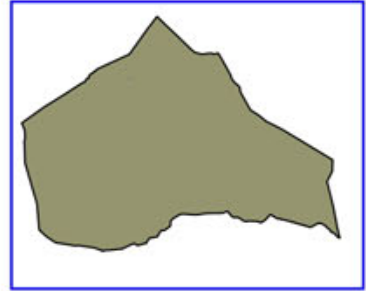
Código Seguro De Verificación:	8o0ngwOvP3GPW+Yv+mz1VA==	Estado	Fecha y hora
Firmado Por	Concepcion Pajarón Fernandez - Secretario/a Ayuntamiento Huercal Overa	Firmado	21/06/2016 13:57:07
Observaciones		Página	181/332
Url De Verificación	https://ov.dipalme.org/verifirmav2/		





Inventario municipal de caminos

IDENTIFICACIÓN	
Camino 1409054	Orden Inventario 1057
Nombre CAMINO SIN NOMBRE	
Referencia catastral 04053A01409054	
Referencias catastrales afectadas:	
Epigrafe: INMUEBLES	Calificación: DOMINIO
Subepigrafe: CAMINOS RURALES	Uso: PUBLICO
DESCRIPCIÓN	
Longitud: 89.57485 ; Anchura: 3.244950	Superficie: 291
Inicio:	Categoría 4
Final:	
Descripción:	
Otra información:	
Camino afectado por vía pecuaria:	
Nombre vía pecuaria:	
Observaciones:	



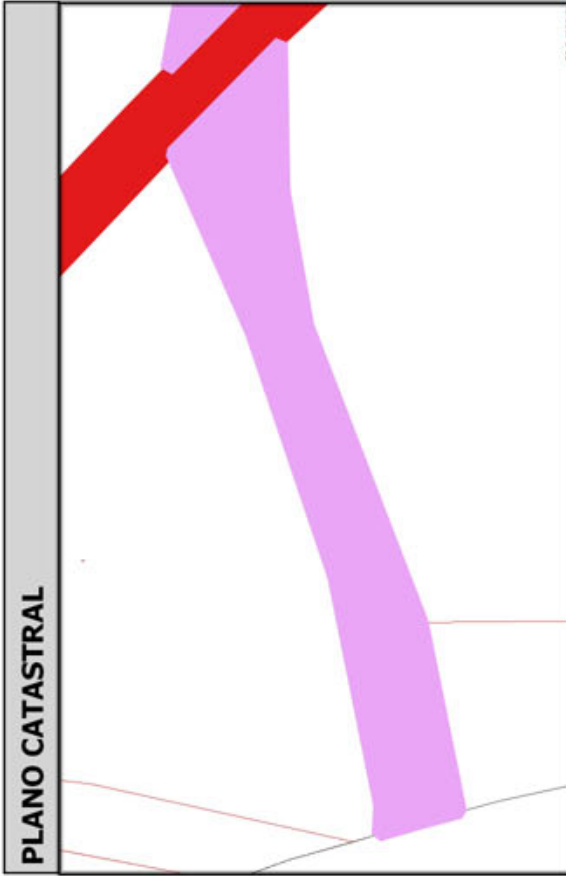
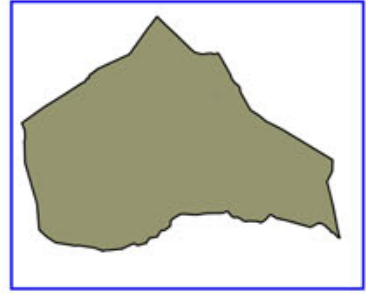
Código Seguro De Verificación:	8o0ngwOvP3GPW+Yv+mz1VA==	Estado	Fecha y hora
Firmado Por	Concepcion Pajarón Fernandez - Secretario/a Ayuntamiento Huercal Overa	Firmado	21/06/2016 13:57:07
Observaciones		Página	182/332
Url De Verificación	https://ov.dipalme.org/verifirmav2/		





Inventario municipal de caminos

IDENTIFICACIÓN	Camino 2709059 Orden Inventario 1058 Nombre CAMINO SIN NOMBRE Referencia catastral 04053A02709059 Referencias catastrales afectadas:	Epigrafe: INMUEBLES Subepigrafe: CAMINOS RURALES	Calificación: DOMINIO Uso: PUBLICO
DESCRIPCIÓN	Longitud: 63.52703 Anchura: 4.575541 Superficie: 291 ...	Inicio: Final: Descripción:	Categoría 4
Otra información:	Camino afectado por vía pecuaria: Nombre vía pecuaria: Observaciones:		



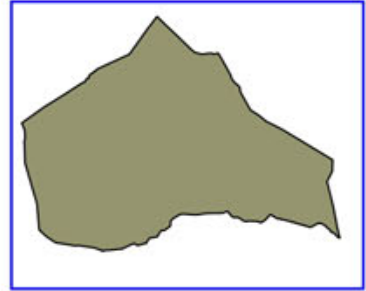
Código Seguro De Verificación:	8o0ngwOvP3GPW+Yv+mz1VA==	Estado	Fecha y hora
Firmado Por	Concepcion Pajarón Fernandez - Secretario/a Ayuntamiento Huercal Overa	Firmado	21/06/2016 13:57:07
Observaciones		Página	183/332
Url De Verificación	https://ov.dipalme.org/verificarmav2/		





Inventario municipal de caminos

IDENTIFICACIÓN	
Camino 4109047	Orden Inventario
Nombre CAMINO SIN NOMBRE	1059
Referencia catastral 04053A04109047	
Referencias catastrales afectadas:	
Epigrafe: INMUEBLES	Calificación: DOMINIO
Subepigrafe: CAMINOS RURALES	Uso: PUBLICO
DESCRIPCIÓN	
Longitud: 85.69363 Anchura: 3.398380 Superficie: 291	Categoría 4
Inicio:	
Final:	
Descripción:	
Otra información:	
Camino afectado por vía pecuaria:	
Nombre vía pecuaria:	
Observaciones:	



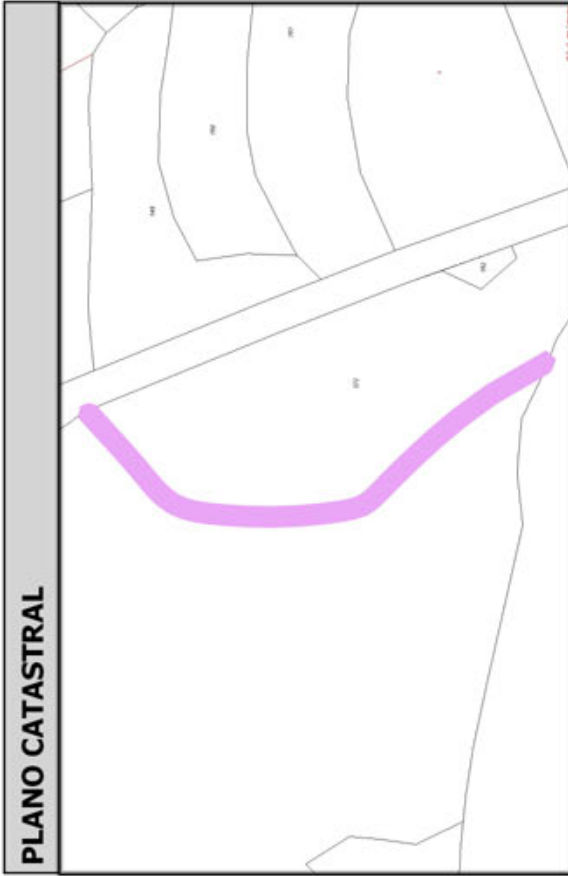
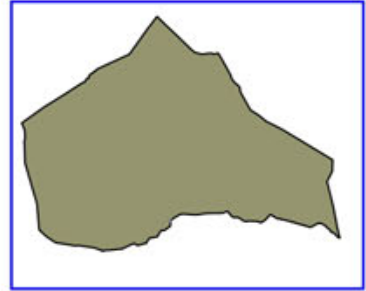
Código Seguro De Verificación:	8o0ngwOvP3GPW+Yv+mz1VA==	Estado	Fecha y hora
Firmado Por	Concepcion Pajarón Fernandez - Secretario/a Ayuntamiento Huercal Overa	Firmado	21/06/2016 13:57:07
Observaciones		Página	184/332
Url De Verificación	https://ov.dipalme.org/verifirmav2/		





Inventario municipal de caminos

IDENTIFICACIÓN	
Camino 4109048	Orden Inventario 1060
Nombre CAMINO SIN NOMBRE	
Referencia catastral 04053A04109048	
Referencias catastrales afectadas:	
Epígrafe: INMUEBLES	Calificación: DOMINIO
Subepígrafe: CAMINOS RURALES	Uso: PUBLICO
DESCRIPCIÓN	
Longitud: 147.7354 Anchura: 1.967134 Superficie: 291	Categoría 4
Inicio:	
Final:	
Descripción:	
Otra información:	
Camino afectado por vía pecuaria:	
Nombre vía pecuaria:	
Observaciones:	



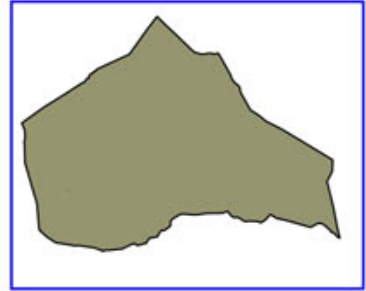
Código Seguro De Verificación:	8o0ngwOvP3GPW+Yv+mz1VA==	Estado	Fecha y hora
Firmado Por	Concepcion Pajarón Fernandez - Secretario/a Ayuntamiento Huercal Overa	Firmado	21/06/2016 13:57:07
Observaciones		Página	185/332
Url De Verificación	https://ov.dipalme.org/verificarmav2/		





Inventario municipal de caminos

IDENTIFICACIÓN	
Camino 5109058	Orden Inventario
Nombre CAMINO SIN NOMBRE	1061
Referencia catastral 04053A05109058	
Referencias catastrales afectadas:	
Epígrafe: INMUEBLES	Calificación: DOMINIO
Subepígrafe: CAMINOS RURALES	Uso: PUBLICO
DESCRIPCIÓN	
Longitud: 98.57341 Anchura: 2.951320 Superficie: 291	Categoría 4
Inicio:	
Final:	
Descripción:	
Otra información:	
Camino afectado por vía pecuaria:	
Nombre vía pecuaria:	
Observaciones:	



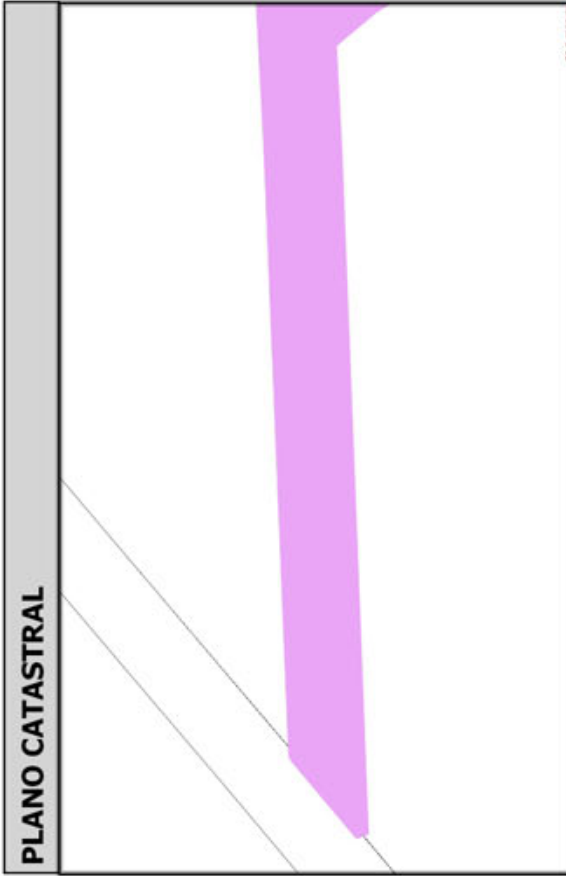
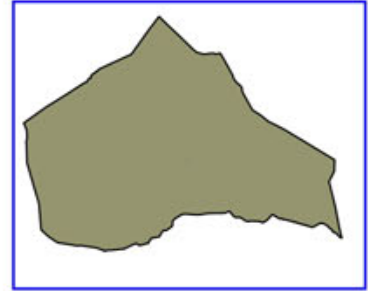
Código Seguro De Verificación:	8o0ngwOvP3GPW+Yv+mz1VA==	Estado	Fecha y hora
Firmado Por	Concepcion Pajarón Fernandez - Secretario/a Ayuntamiento Huercal Overa	Firmado	21/06/2016 13:57:07
Observaciones		Página	186/332
Url De Verificación	https://ov.dipalme.org/verifirmav2/		





Inventario municipal de caminos

IDENTIFICACIÓN	
Camino 6109064	Orden Inventario 1062
Nombre CAMINO SIN NOMBRE	
Referencia catastral 04053A06109064	
Referencias catastrales afectadas:	
Epígrafe: INMUEBLES	Calificación: DOMINIO
Subepígrafe: CAMINOS RURALES	Uso: PUBLICO
DESCRIPCIÓN	
Longitud: 65.42285 Anchura: 4.452919 Superficie: 291	Categoría 4
Inicio:	
Final:	
Descripción:	
Otra información:	
Camino afectado por vía pecuaria:	
Nombre vía pecuaria:	
Observaciones:	




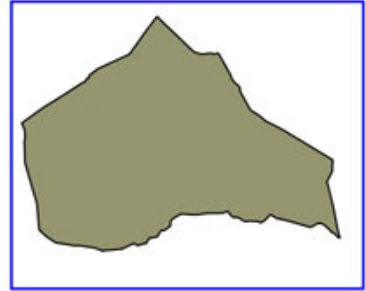
Código Seguro De Verificación:	8o0ngwOvP3GPW+Yv+mz1VA==	Estado	Fecha y hora
Firmado Por	Concepcion Pajarón Fernandez - Secretario/a Ayuntamiento Huercal Overa	Firmado	21/06/2016 13:57:07
Observaciones		Página	187/332
Url De Verificación	https://ov.dipalme.org/verifirmav2/		





Inventario municipal de caminos

IDENTIFICACIÓN	
Camino 0609075	Orden Inventario
Nombre CAMINO SIN NOMBRE	1063
Referencia catastral 04053A00609075	
Referencias catastrales afectadas:	
Epígrafe: INMUEBLES	Calificación: DOMINIO
Subepígrafe: CAMINOS RURALES	Uso: PUBLICO
DESCRIPCIÓN	
Longitud: 84.38493 Anchura: 3.439372 Superficie: 290	Categoría 4
Inicio:	
Final:	
Descripción:	
Otra información:	
Camino afectado por vía pecuaria:	
Nombre vía pecuaria:	
Observaciones:	




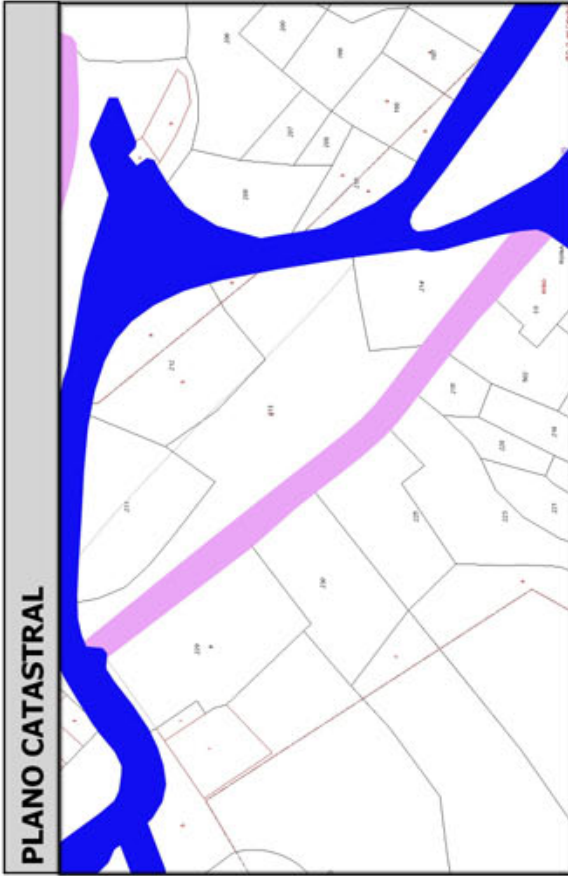
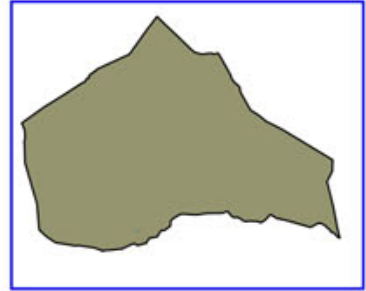
Código Seguro De Verificación:	8o0ngwOvP3GPW+Yv+mz1VA==	Estado	Fecha y hora
Firmado Por	Concepcion Pajarón Fernandez - Secretario/a Ayuntamiento Huercal Overa	Firmado	21/06/2016 13:57:07
Observaciones		Página	188/332
Url De Verificación	https://ov.dipalme.org/verificarmav2/		





Inventario municipal de caminos

IDENTIFICACIÓN	
Camino 4509027	Orden Inventario 1064
Nombre CAMINO SIN NOMBRE	
Referencia catastral 04053A04509027	
Referencias catastrales afectadas:	
Epigrafe: INMUEBLES	Calificación: DOMINIO
Subepigrafe: CAMINOS RURALES	Uso: PUBLICO
DESCRIPCIÓN	
Longitud: 109.7383 Anchura: 2.630640 Superficie: 289 Categoría 4	
Inicio:	
Final:	
Descripción:	
Otra información:	
Camino afectado por vía pecuaria:	
Nombre vía pecuaria:	
Observaciones:	

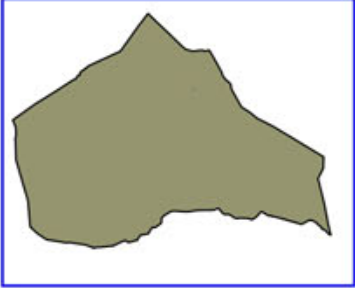


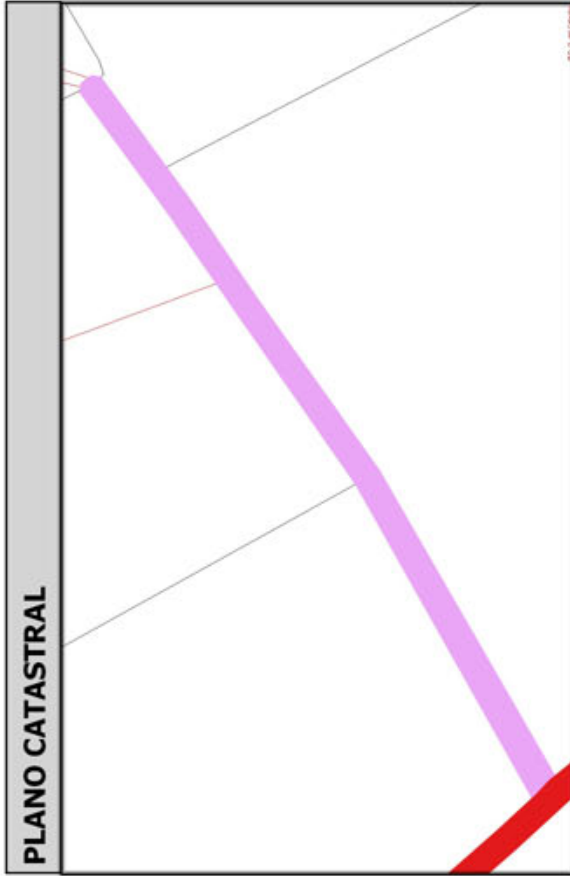
Código Seguro De Verificación:	8o0ngwOvP3GPW+Yv+mz1VA==	Estado	Fecha y hora
Firmado Por	Concepcion Pajarón Fernandez - Secretario/a Ayuntamiento Huercal Overa	Firmado	21/06/2016 13:57:07
Observaciones		Página	189/332
Url De Verificación	https://ov.dipalme.org/verifirmav2/		





Inventario municipal de caminos

IDENTIFICACIÓN	
Camino 2309224	Orden Inventario 1065
Nombre CAMINO SIN NOMBRE	
Referencia catastral 04053A02309224	
Referencias catastrales afectadas:	
Epígrafe: INMUEBLES	Calificación: DOMINIO
Subepígrafe: CAMINOS RURALES	Uso: PUBLICO
DESCRIPCIÓN	
Longitud: 131.3389! Anchura: 2.171731 Superficie: 285	Categoría 4
Inicio:	
Final:	
Descripción:	
Otra información:	
Camino afectado por vía pecuaria:	
Nombre vía pecuaria:	
Observaciones:	
	




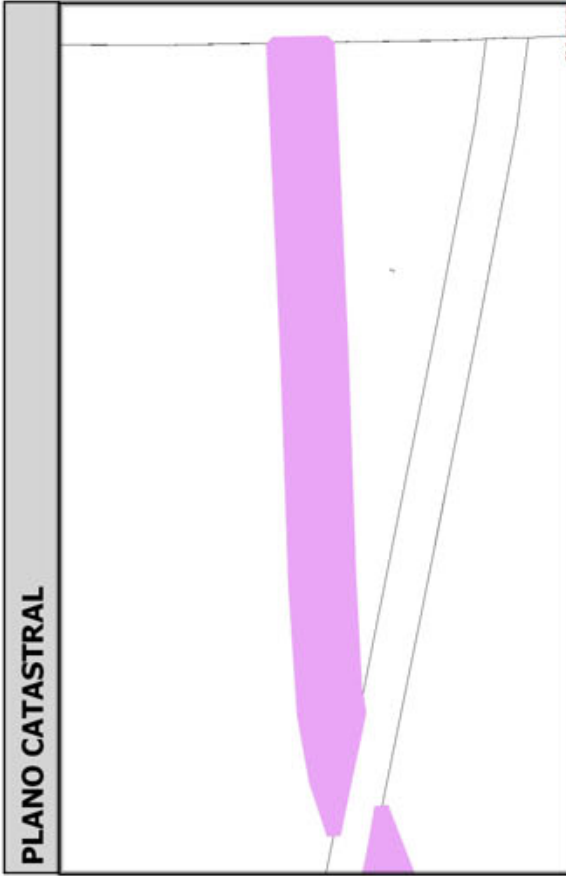
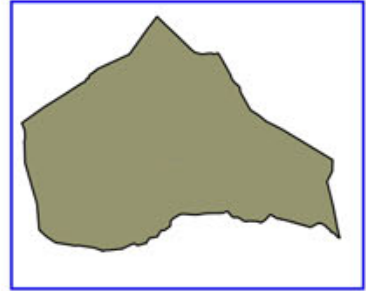
Código Seguro De Verificación:	8o0ngwOvP3GPW+Yv+mz1VA==	Estado	Fecha y hora
Firmado Por	Concepcion Pajarón Fernandez - Secretario/a Ayuntamiento Huercal Overa	Firmado	21/06/2016 13:57:07
Observaciones		Página	190/332
Url De Verificación	https://ov.dipalme.org/verifirmav2/		





Inventario municipal de caminos

IDENTIFICACIÓN	
Camino 6009053	Orden Inventario
Nombre CAMINO SIN NOMBRE	1066
Referencia catastral 04053A06009053	
Referencias catastrales afectadas:	
Epígrafe: INMUEBLES	Calificación: DOMINIO
Subepígrafe: CAMINOS RURALES	Uso: PUBLICO
DESCRIPCIÓN	
Longitud: 69.11078 Anchura: 4.102942 Superficie: 284	Categoría 4
Inicio:	
Final:	
Descripción:	
Otra información:	
Camino afectado por vía pecuaria:	
Nombre vía pecuaria:	
Observaciones:	




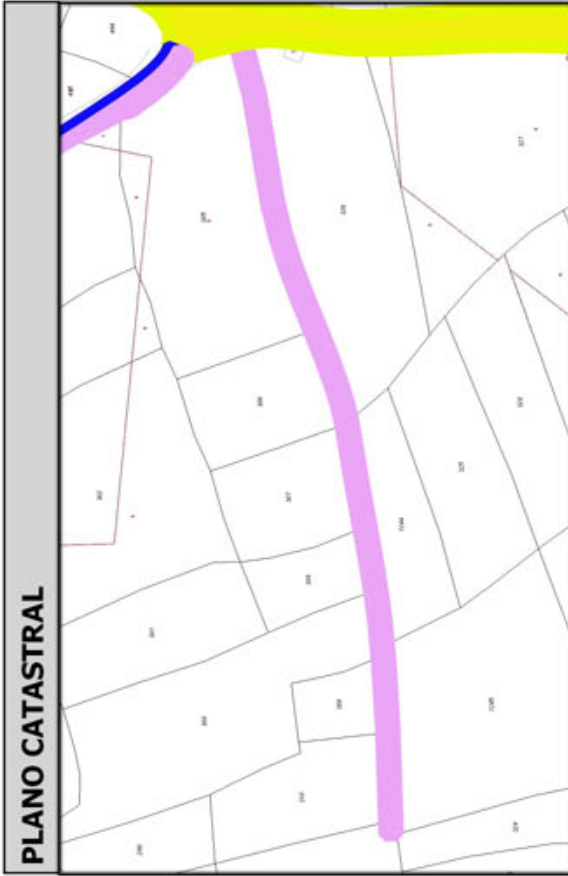
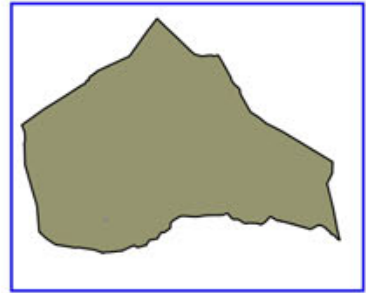
Código Seguro De Verificación:	8o0ngwOvP3GPW+Yv+mz1VA==	Estado	Fecha y hora
Firmado Por	Concepcion Pajarón Fernandez - Secretario/a Ayuntamiento Huercal Overa	Firmado	21/06/2016 13:57:07
Observaciones		Página	191/332
Url De Verificación	https://ov.dipalme.org/verifirmav2/		





Inventario municipal de caminos

IDENTIFICACIÓN	
Camino 4709018	Orden Inventario 1067
Nombre CAMINO SIN NOMBRE	
Referencia catastral 04053A04709018	
Referencias catastrales afectadas:	
Epígrafe: INMUEBLES	Calificación: DOMINIO
Subepígrafe: CAMINOS RURALES	Uso: PUBLICO
DESCRIPCIÓN	
Longitud: 141.8396f Anchura: 1.981648 Superficie: 281	Categoría 4
Inicio:	
Final:	
Descripción:	
Otra información:	
Camino afectado por vía pecuaria:	
Nombre vía pecuaria:	
Observaciones:	



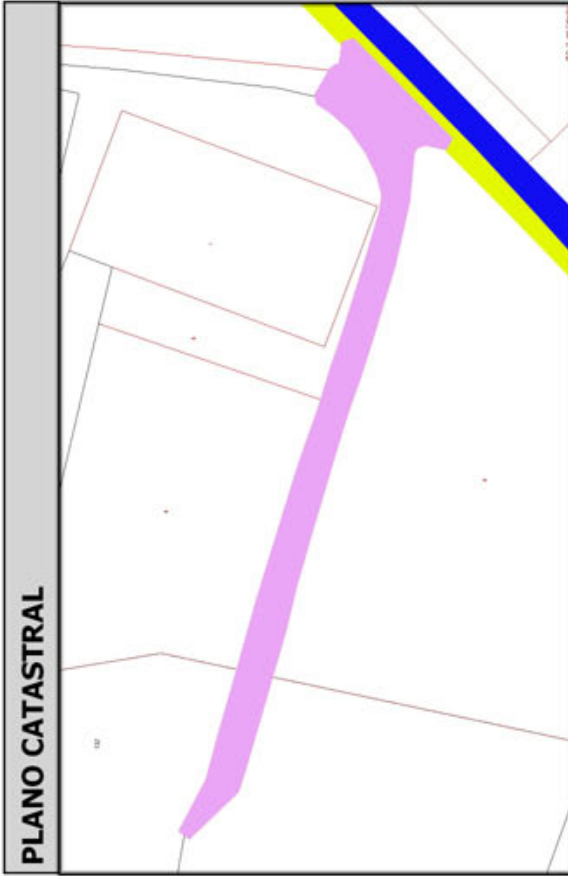
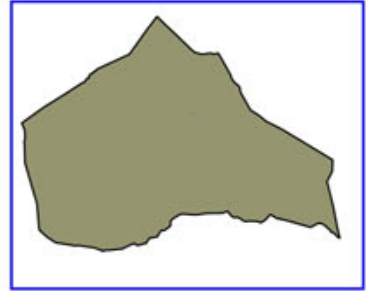
Código Seguro De Verificación:	8o0ngwOvP3GPW+Yv+mz1VA==	Estado	Fecha y hora
Firmado Por	Concepcion Pajarón Fernandez - Secretario/a Ayuntamiento Huercal Overa	Firmado	21/06/2016 13:57:07
Observaciones		Página	192/332
Url De Verificación	https://ov.dipalme.org/verifirmav2/		





Inventario municipal de caminos

IDENTIFICACIÓN	
Camino 5709142	Orden Inventario
Nombre CRTA SALTADOR	1068
Referencia catastral 04053A05709142	
Referencias catastrales afectadas:	
Epígrafe: INMUEBLES	Calificación: DOMINIO
Subepígrafe: CAMINOS RURALES	Uso: PUBLICO
DESCRIPCIÓN	
Longitud: 105.57051 Anchura: 2.654507 Superficie: 280	Categoría 4
Inicio:	
Final:	
Descripción:	
Otra información:	
Camino afectado por vía pecuaria:	
Nombre vía pecuaria:	
Observaciones:	




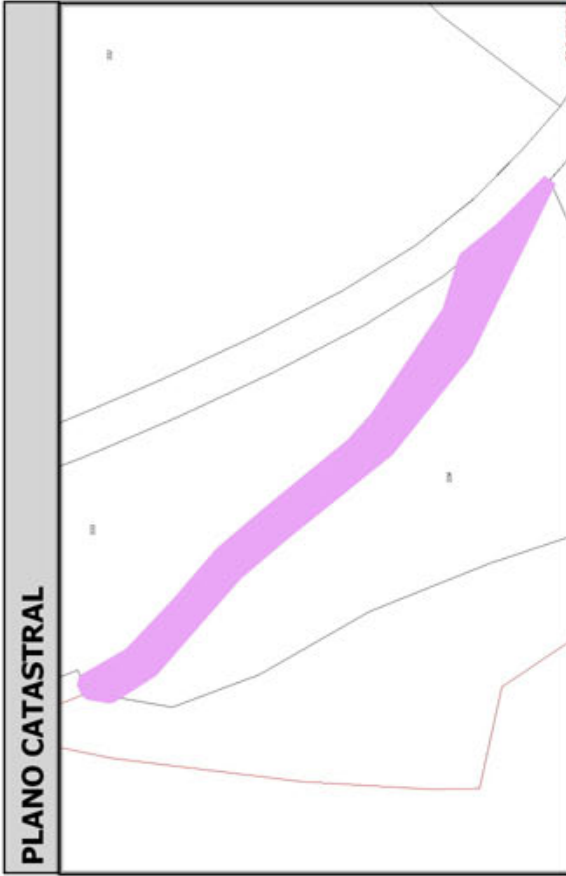
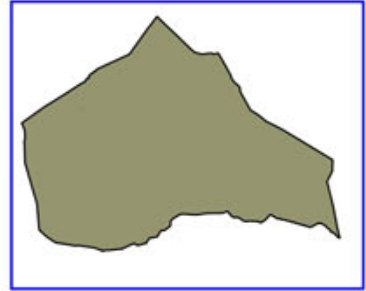
Código Seguro De Verificación:	8o0ngwOvP3GPW+Yv+mz1VA==	Estado	Fecha y hora
Firmado Por	Concepcion Pajarón Fernandez - Secretario/a Ayuntamiento Huercal Overa	Firmado	21/06/2016 13:57:07
Observaciones		Página	193/332
Url De Verificación	https://ov.dipalme.org/verificarmav2/		





Inventario municipal de caminos

IDENTIFICACIÓN	
Camino 0609065	Orden Inventario 1069
Nombre CAMINO SIN NOMBRE	
Referencia catastral 04053A00609065	
Referencias catastrales afectadas:	
Epigrafe: INMUEBLES	Calificación: DOMINIO
Subepigrafe: CAMINOS RURALES	Uso: PUBLICO
DESCRIPCIÓN	
Longitud: 86.77973 Anchura: 3.207736 Superficie: 278	Categoría 4
Inicio:	
Final:	
Descripción:	
Otra información:	
Camino afectado por vía pecuaria:	
Nombre vía pecuaria:	
Observaciones:	




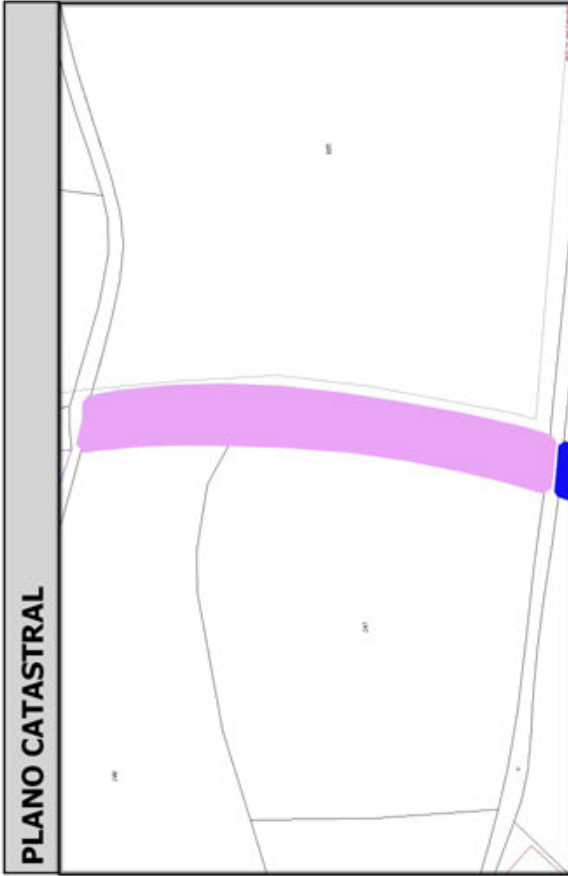
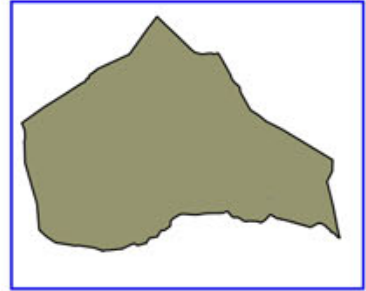
Código Seguro De Verificación:	8o0ngwOvP3GPW+Yv+mz1VA==	Estado	Fecha y hora
Firmado Por	Concepcion Pajarón Fernandez - Secretario/a Ayuntamiento Huercal Overa	Firmado	21/06/2016 13:57:07
Observaciones		Página	194/332
Url De Verificación	https://ov.dipalme.org/verifirmav2/		





Inventario municipal de caminos

IDENTIFICACIÓN	
Camino 3509060	Orden Inventario
Nombre CAMINO SIN NOMBRE	1070
Referencia catastral 04053A03509060	
Referencias catastrales afectadas:	
Epigrafe: INMUEBLES	Calificación: DOMINIO
Subepigrafe: CAMINOS RURALES	Uso: PUBLICO
DESCRIPCIÓN	
Longitud: 58.329601 Anchura: 4.740374 Superficie: 277	Categoría 4
Inicio:	
Final:	
Descripción:	
Otra información:	
Camino afectado por vía pecuaria:	
Nombre vía pecuaria:	
Observaciones:	



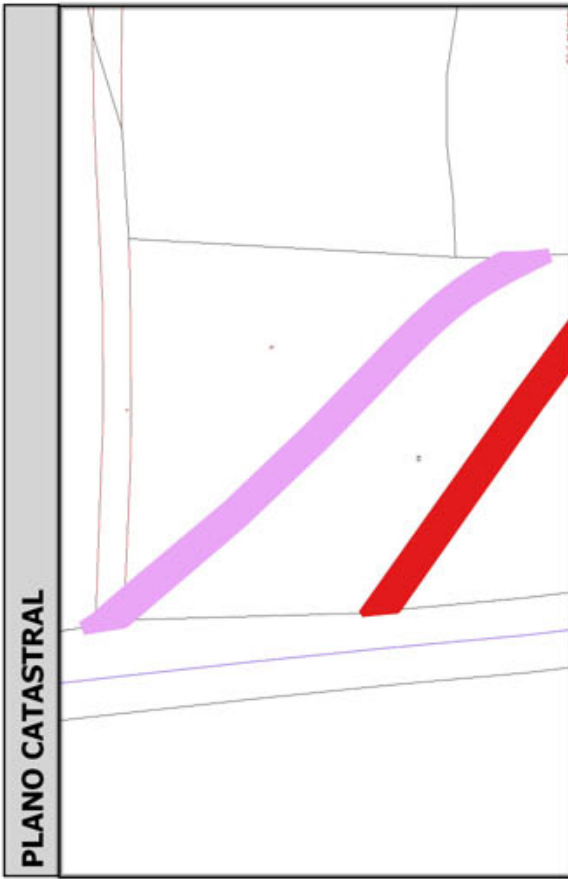
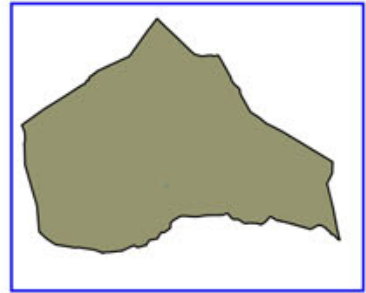
Código Seguro De Verificación:	8o0ngwOvP3GPW+Yv+mz1VA==	Estado	Fecha y hora
Firmado Por	Concepcion Pajarón Fernandez - Secretario/a Ayuntamiento Huercal Overa	Firmado	21/06/2016 13:57:07
Observaciones		Página	195/332
Url De Verificación	https://ov.dipalme.org/verifirmav2/		





Inventario municipal de caminos

IDENTIFICACIÓN	
Camino 6109060	Orden Inventario
Nombre CAMINO SIN NOMBRE	1071
Referencia catastral 04053A06109060	
Referencias catastrales afectadas:	
Epigrafe: INMUEBLES	Calificación: DOMINIO
Subepigrafe: CAMINOS RURALES	Uso: PUBLICO
DESCRIPCIÓN	
Longitud: 98.21741 Anchura: 2.818694 Superficie: 277	Categoría 4
Inicio:	
Final:	
Descripción:	
Otra información:	
Camino afectado por vía pecuaria:	
Nombre vía pecuaria:	
Observaciones:	




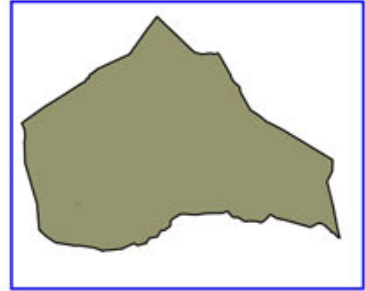
Código Seguro De Verificación:	8o0ngwOvP3GPW+Yv+mz1VA==	Estado	Fecha y hora
Firmado Por	Concepcion Pajarón Fernandez - Secretario/a Ayuntamiento Huercal Overa	Firmado	21/06/2016 13:57:07
Observaciones		Página	196/332
Url De Verificación	https://ov.dipalme.org/verifirmav2/		





Inventario municipal de caminos

IDENTIFICACIÓN	
Camino 4909124	Orden Inventario
Nombre CAMINO SIN NOMBRE	1072
Referencia catastral 04053A04909124	
Referencias catastrales afectadas:	
Epigrafe: INMUEBLES	Calificación: DOMINIO
Subepigrafe: CAMINOS RURALES	Uso: PUBLICO
DESCRIPCIÓN	
Longitud: 78.99237 Anchura: 3.491620 Superficie: 276	Categoría 4
Inicio:	
Final:	
Descripción:	
Otra información:	
Camino afectado por vía pecuaria:	
Nombre vía pecuaria:	
Observaciones:	

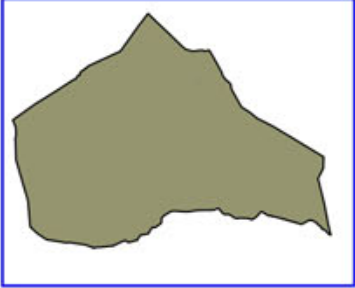



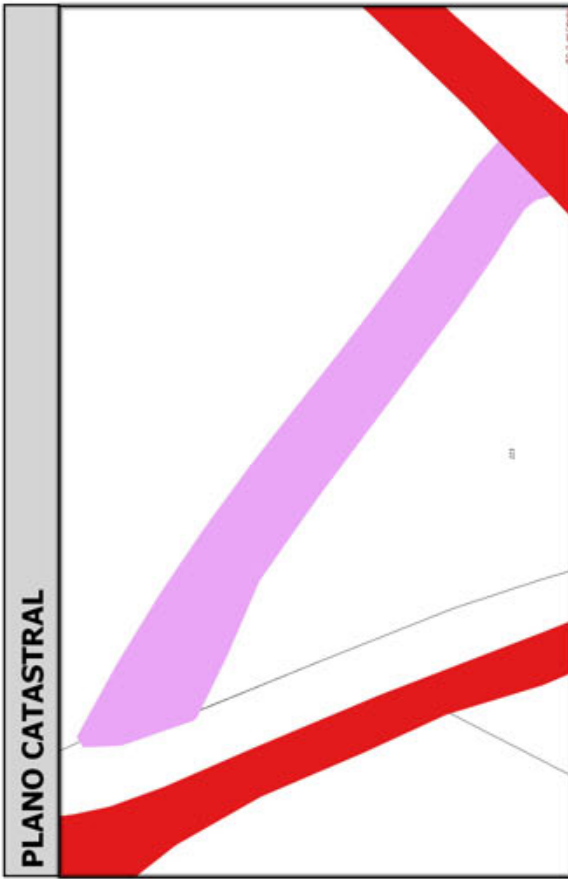
Código Seguro De Verificación:	8o0ngwOvP3GPW+Yv+mz1VA==	Estado	Fecha y hora
Firmado Por	Concepcion Pajarón Fernandez - Secretario/a Ayuntamiento Huercal Overa	Firmado	21/06/2016 13:57:07
Observaciones		Página	197/332
Url De Verificación	https://ov.dipalme.org/verificarmav2/		





Inventario municipal de caminos

IDENTIFICACIÓN	Camino 2309229 Orden Inventario 1073 Nombre CAMINO SIN NOMBRE Referencia catastral 04053A02309229 Referencias catastrales afectadas:	Epigrafe: INMUEBLES Subepigrafe: CAMINOS RURALES	Calificación: DOMINIO Uso: PUBLICO
DESCRIPCIÓN	Longitud: 61.91940 ... Anchura: 4.397031 Superficie: 272 Categoría 4 Inicio: Final: Descripción:		
Otra información:	Camino afectado por vía pecuaria: Nombre vía pecuaria: Observaciones:		



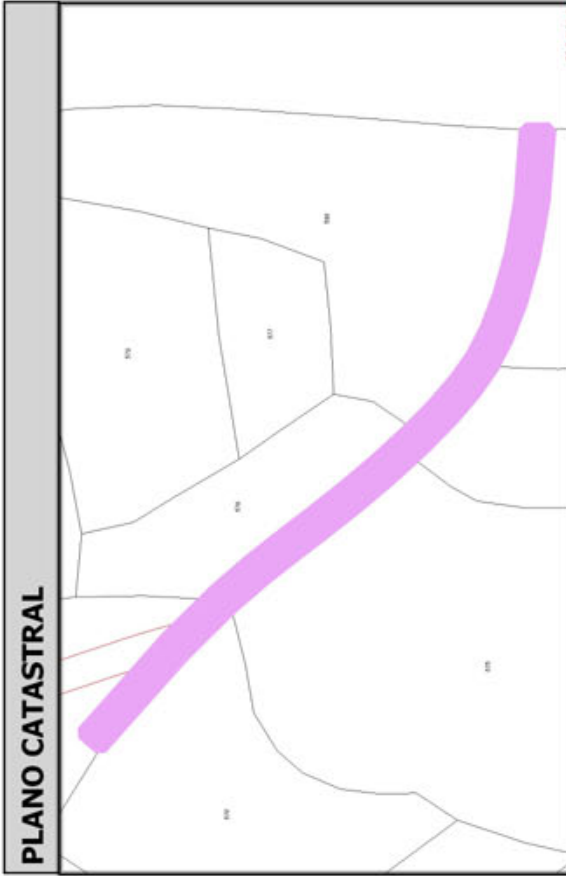
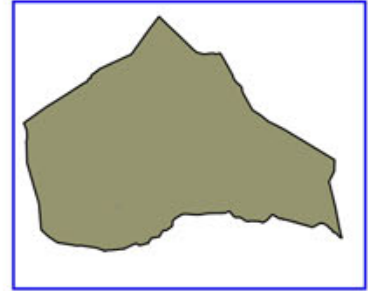
Código Seguro De Verificación:	8o0ngwOvP3GPW+Yv+mz1VA==	Estado	Fecha y hora
Firmado Por	Concepcion Pajarón Fernandez - Secretario/a Ayuntamiento Huercal Overa	Firmado	21/06/2016 13:57:07
Observaciones		Página	198/332
Url De Verificación	https://ov.dipalme.org/verifirmav2/		





Inventario municipal de caminos

IDENTIFICACIÓN	
Camino 4709034	Orden Inventario
Nombre CAMINO SIN NOMBRE	1074
Referencia catastral 04053A04709034	
Referencias catastrales afectadas:	
Epigrafe: INMUEBLES	Calificación: DOMINIO
Subepigrafe: CAMINOS RURALES	Uso: PUBLICO
DESCRIPCIÓN	
Longitud: 98.662461 Anchura: 2.744903 Superficie: 271	Categoría 4
Inicio:	
Final:	
Descripción:	
Otra información:	
Camino afectado por vía pecuaria:	
Nombre vía pecuaria:	
Observaciones:	



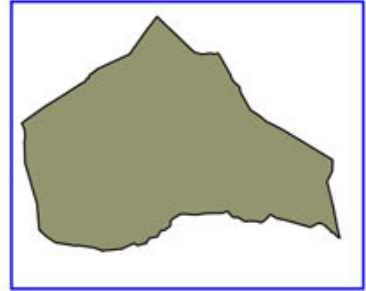
Código Seguro De Verificación:	8o0ngwOvP3GPW+Yv+mz1VA==	Estado	Fecha y hora
Firmado Por	Concepcion Pajarón Fernandez - Secretario/a Ayuntamiento Huercal Overa	Firmado	21/06/2016 13:57:07
Observaciones		Página	199/332
Url De Verificación	https://ov.dipalme.org/verifirmav2/		





Inventario municipal de caminos

IDENTIFICACIÓN	
Camino 4809042	Orden Inventario
Nombre CAMINO SIN NOMBRE	1075
Referencia catastral 04053A04809042	
Referencias catastrales afectadas:	
Epigrafe: INMUEBLES	Calificación: DOMINIO
Subepigrafe: CAMINOS RURALES	Uso: PUBLICO
DESCRIPCIÓN	
Longitud: 70.52860 Anchura: 3.827038 Superficie: 270	Categoría 4
Inicio:	
Final:	
Descripción:	
Otra información:	
Camino afectado por vía pecuaria:	
Nombre vía pecuaria:	
Observaciones:	




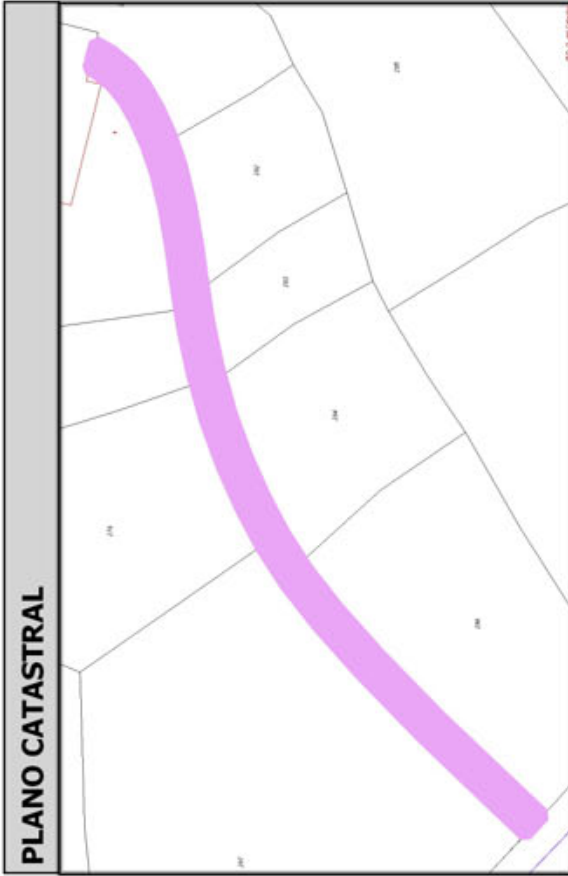
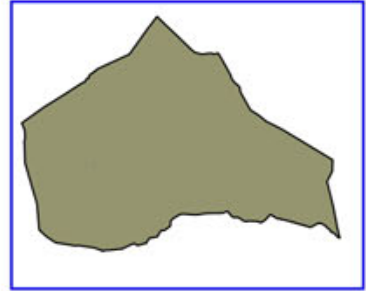
Código Seguro De Verificación:	8o0ngwOvP3GPW+Yv+mz1VA==	Estado	Fecha y hora
Firmado Por	Concepcion Pajarón Fernandez - Secretario/a Ayuntamiento Huercal Overa	Firmado	21/06/2016 13:57:07
Observaciones		Página	200/332
Url De Verificación	https://ov.dipalme.org/verificarmav2/		





Inventario municipal de caminos

IDENTIFICACIÓN	
Camino 5109050	Orden Inventario 1077
Nombre CAMINO SIN NOMBRE	
Referencia catastral 04053A05109050	
Referencias catastrales afectadas:	
Epígrafe: INMUEBLES	Calificación: DOMINIO
Subepígrafe: CAMINOS RURALES	Uso: PUBLICO
DESCRIPCIÓN	
Longitud: 100.7224 Anchura: 2.674261 Superficie: 269 Categoría 4	
Inicio:	
Final:	
Descripción:	
Otra información:	
Camino afectado por vía pecuaria:	
Nombre vía pecuaria:	
Observaciones:	




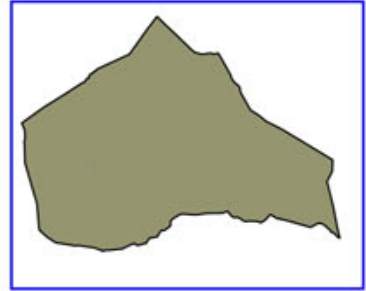
Código Seguro De Verificación:	8o0ngwOvP3GPW+Yv+mz1VA==	Estado	Fecha y hora
Firmado Por	Concepcion Pajarón Fernandez - Secretario/a Ayuntamiento Huercal Overa	Firmado	21/06/2016 13:57:07
Observaciones		Página	201/332
Url De Verificación	https://ov.dipalme.org/verificarmav2/		





Inventario municipal de caminos

IDENTIFICACIÓN	
Camino 5109050	Orden Inventario 1077
Nombre CAMINO SIN NOMBRE	
Referencia catastral 04053A05109050	
Referencias catastrales afectadas:	
Epígrafe: INMUEBLES	Calificación: DOMINIO
Subepígrafe: CAMINOS RURALES	Uso: PUBLICO
DESCRIPCIÓN	
Longitud: 100.7224 Anchura: 2.674261 Superficie: 269 Categoría 4	
Inicio:	
Final:	
Descripción:	
Otra información:	
Camino afectado por vía pecuaria:	
Nombre vía pecuaria:	
Observaciones:	



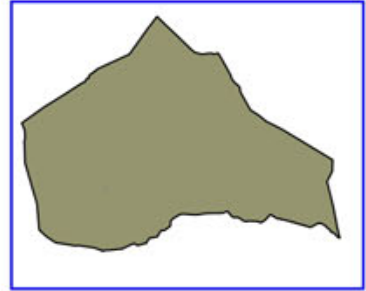
Código Seguro De Verificación:	8o0ngwOvP3GPW+Yv+mz1VA==	Estado	Fecha y hora
Firmado Por	Concepcion Pajarón Fernandez - Secretario/a Ayuntamiento Huercal Overa	Firmado	21/06/2016 13:57:07
Observaciones		Página	202/332
Url De Verificación	https://ov.dipalme.org/verificarmav2/		





Inventario municipal de caminos

IDENTIFICACIÓN	
Camino 6409043	Orden Inventario
Nombre CAMINO SIN NOMBRE	1078
Referencia catastral 04053A06409043	
Referencias catastrales afectadas:	
Epígrafe: INMUEBLES	Calificación: DOMINIO
Subepígrafe: CAMINOS RURALES	Uso: PUBLICO
DESCRIPCIÓN	
Longitud: 117.83881 Anchura: 2.276334 Superficie: 268 Categoría 4	
Inicio:	
Final:	
Descripción:	
Otra información:	
Camino afectado por vía pecuaria:	
Nombre vía pecuaria:	
Observaciones:	



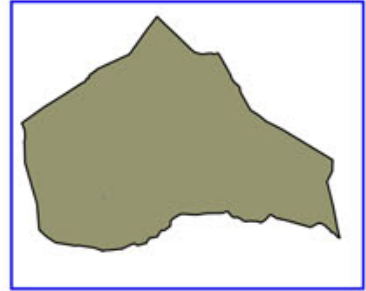
Código Seguro De Verificación:	8o0ngwOvP3GPW+Yv+mz1VA==	Estado	Fecha y hora
Firmado Por	Concepcion Pajarón Fernandez - Secretario/a Ayuntamiento Huercal Overa	Firmado	21/06/2016 13:57:07
Observaciones		Página	203/332
Url De Verificación	https://ov.dipalme.org/verificarmav2/		





Inventario municipal de caminos

IDENTIFICACIÓN	
Camino 5009067	Orden Inventario
Nombre CAMINO SIN NOMBRE	1079
Referencia catastral 04053A05009067	
Referencias catastrales afectadas:	
Epígrafe: INMUEBLES	Calificación: DOMINIO
Subepígrafe: CAMINOS RURALES	Uso: PUBLICO
DESCRIPCIÓN	
Longitud: 85.95070 Anchura: 3.070377 Superficie: 264	Categoría 4
Inicio:	
Final:	
Descripción:	
Otra información:	
Camino afectado por vía pecuaria:	
Nombre vía pecuaria:	
Observaciones:	



Código Seguro De Verificación:	8o0ngwOvP3GPW+Yv+mz1VA==	Estado	Fecha y hora
Firmado Por	Concepcion Pajarón Fernandez - Secretario/a Ayuntamiento Huercal Overa	Firmado	21/06/2016 13:57:07
Observaciones		Página	204/332
Url De Verificación	https://ov.dipalme.org/verifirmav2/		

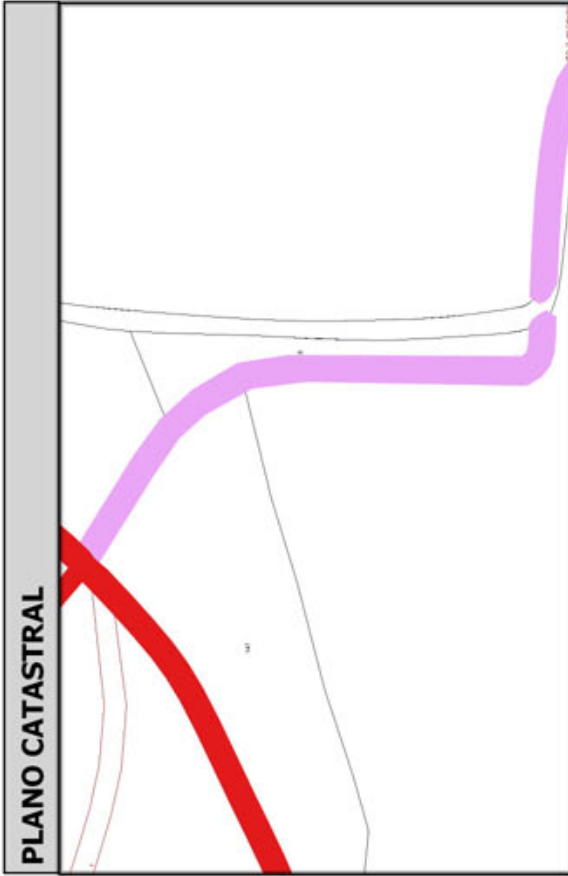
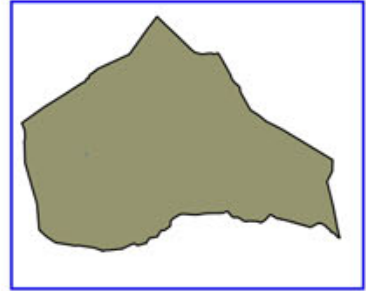




Excmo.
Ayuntamiento
Huércal-Overa

Inventario municipal de caminos

IDENTIFICACIÓN	
Camino 5209075	Orden Inventario
Nombre CAMINO SIN NOMBRE	1080
Referencia catastral 04053A05209075	
Referencias catastrales afectadas:	
Epigrafe: INMUEBLES	Calificación: DOMINIO
Subepigrafe: CAMINOS RURALES	Uso: PUBLICO
DESCRIPCIÓN	
Longitud: 106.93271 Anchura: 2.458894 Superficie: 263	Categoría 4
Inicio:	
Final:	
Descripción:	
Otra información:	
Camino afectado por vía pecuaria:	
Nombre vía pecuaria:	
Observaciones:	



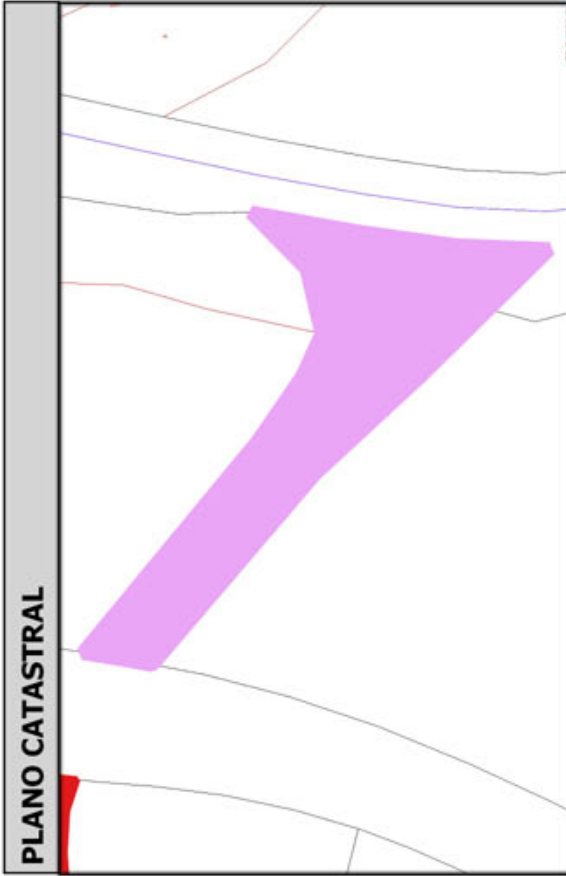
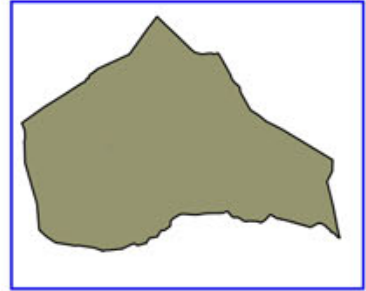
Código Seguro De Verificación:	8o0ngwOvP3GPW+Yv+mz1VA==	Estado	Fecha y hora
Firmado Por	Concepcion Pajarón Fernandez - Secretario/a Ayuntamiento Huercal Overa	Firmado	21/06/2016 13:57:07
Observaciones		Página	205/332
Url De Verificación	https://ov.dipalme.org/verifirmav2/		





Inventario municipal de caminos

IDENTIFICACIÓN	
Camino 5209085	Orden Inventario
Nombre CAMINO SIN NOMBRE	1081
Referencia catastral 04053A05209085	
Referencias catastrales afectadas:	
Epigrafe: INMUEBLES	Calificación: DOMINIO
Subepigrafe: CAMINOS RURALES	Uso: PUBLICO
DESCRIPCIÓN	
Longitud: 53.778784 Anchura: 4.891975 Superficie: 263	Categoría 4
Inicio:	
Final:	
Descripción:	
Otra información:	
Camino afectado por vía pecuaria:	
Nombre vía pecuaria:	
Observaciones:	




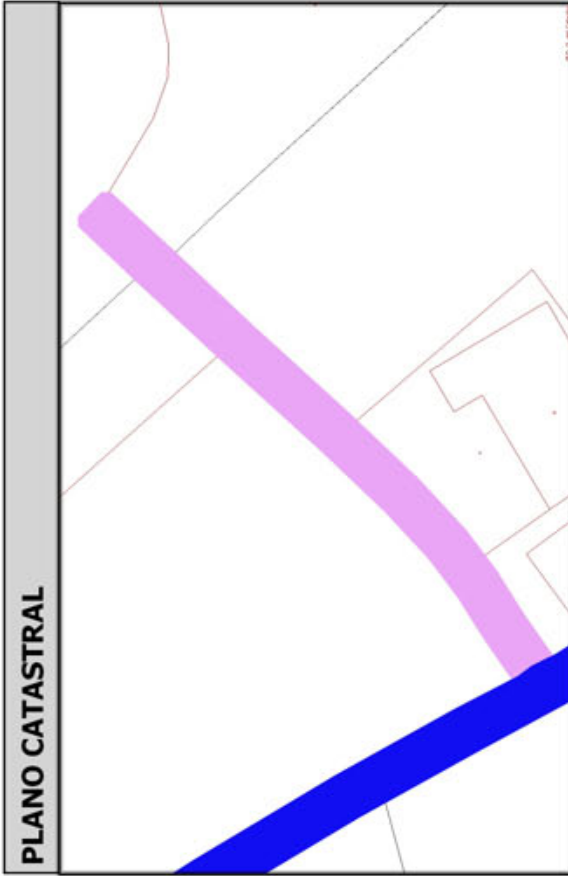
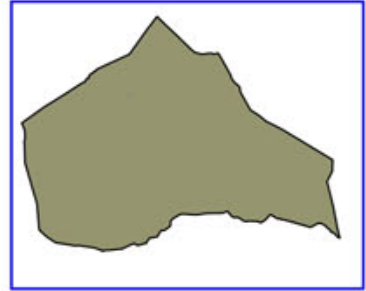
Código Seguro De Verificación:	8o0ngwOvP3GPW+Yv+mz1VA==	Estado	Fecha y hora
Firmado Por	Concepcion Pajarón Fernandez - Secretario/a Ayuntamiento Huercal Overa	Firmado	21/06/2016 13:57:07
Observaciones		Página	206/332
Url De Verificación	https://ov.dipalme.org/verificarmav2/		





Inventario municipal de caminos

IDENTIFICACIÓN	
Camino 1209062	Orden Inventario
Nombre CAMINO SIN NOMBRE	1082
Referencia catastral 04053A01209062	
Referencias catastrales afectadas:	
Epigrafe: INMUEBLES	Calificación: DOMINIO
Subepigrafe: CAMINOS RURALES	Uso: PUBLICO
DESCRIPCIÓN	
Longitud: 73.603821 Anchura: 3.494603 Superficie: 257	Categoría 4
Inicio:	
Final:	
Descripción:	
Otra información:	
Camino afectado por vía pecuaria:	
Nombre vía pecuaria:	
Observaciones:	




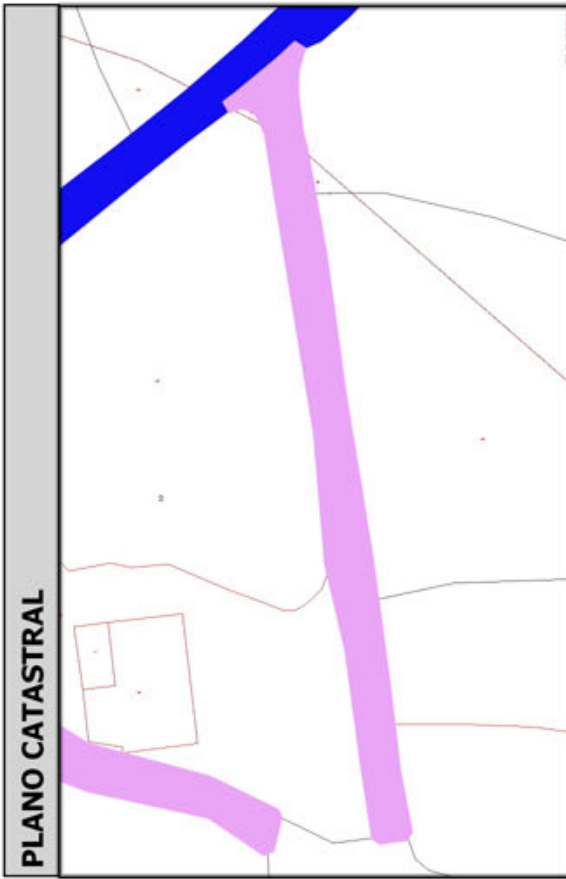
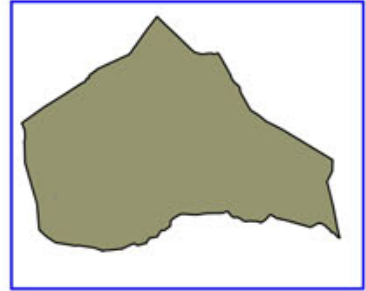
Código Seguro De Verificación:	8o0ngwOvP3GPW+Yv+mz1VA==	Estado	Fecha y hora
Firmado Por	Concepcion Pajarón Fernandez - Secretario/a Ayuntamiento Huercal Overa	Firmado	21/06/2016 13:57:07
Observaciones		Página	207/332
Url De Verificación	https://ov.dipalme.org/verifirmav2/		





Inventario municipal de caminos

IDENTIFICACIÓN	
Camino 5009053	Orden Inventario 1083
Nombre CAMINO SIN NOMBRE	
Referencia catastral 04053A05009053	
Referencias catastrales afectadas:	
Epígrafe: INMUEBLES	Calificación: DOMINIO
Subepígrafe: CAMINOS RURALES	Uso: PUBLICO
DESCRIPCIÓN	
Longitud: 89.947711 Anchura: 2.856945 Superficie: 257	Categoría 4
Inicio:	
Final:	
Descripción:	
Otra información:	
Camino afectado por vía pecuaria:	
Nombre vía pecuaria:	
Observaciones:	



Código Seguro De Verificación:	8o0ngwOvP3GPW+Yv+mz1VA==	Estado	Fecha y hora
Firmado Por	Concepcion Pajarón Fernandez - Secretario/a Ayuntamiento Huercal Overa	Firmado	21/06/2016 13:57:07
Observaciones		Página	208/332
Url De Verificación	https://ov.dipalme.org/verifirmav2/		

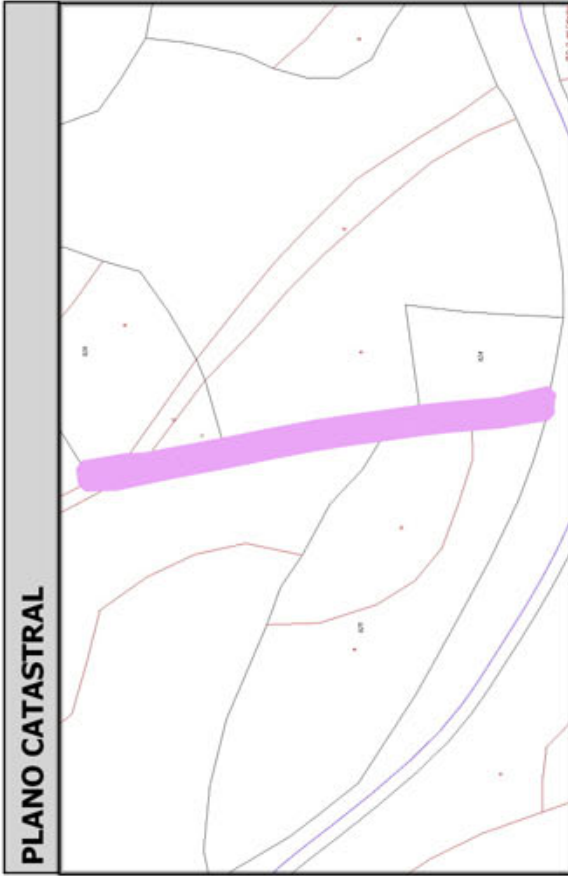
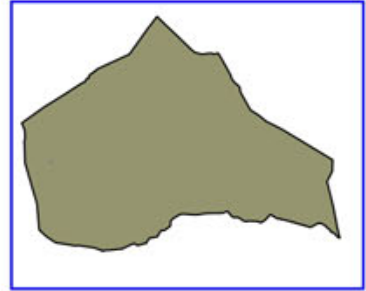




Excmo.
Ayuntamiento
Huércal-Overa

Inventario municipal de caminos

IDENTIFICACIÓN	
Camino 0209069	Orden Inventario
Nombre CAMINO SIN NOMBRE	1084
Referencia catastral 04053A00209069	
Referencias catastrales afectadas:	
Epigrafe: INMUEBLES	Calificación: DOMINIO
Subepigrafe: CAMINOS RURALES	Uso: PUBLICO
DESCRIPCIÓN	
Longitud: 85.356441 Anchura: 2.973136 Superficie: 254	Categoría 4
Inicio:	
Final:	
Descripción:	
Otra información:	
Camino afectado por vía pecuaria:	
Nombre vía pecuaria:	
Observaciones:	



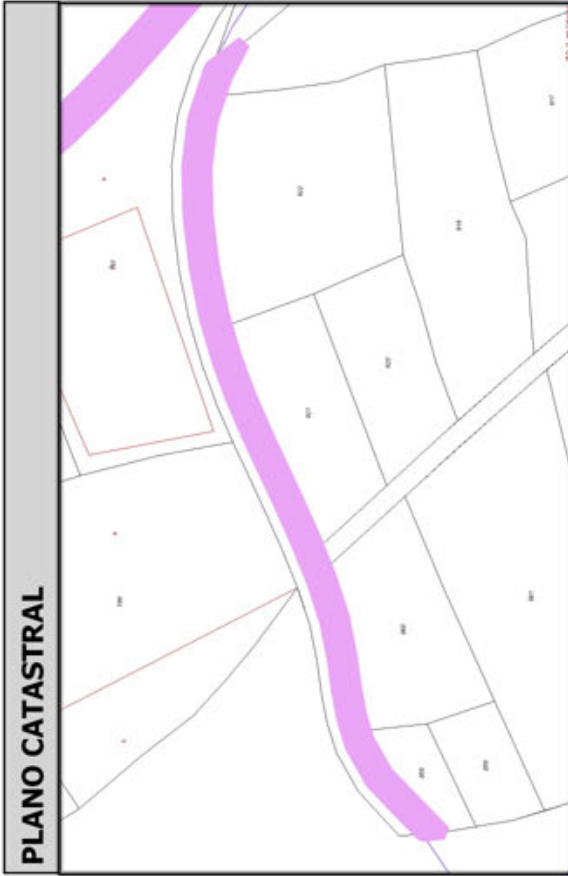
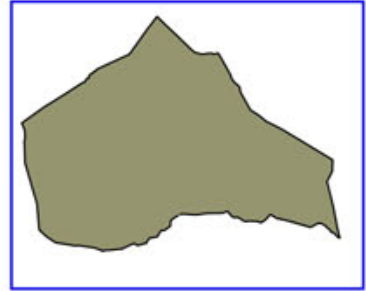
Código Seguro De Verificación:	8o0ngwOvP3GPW+Yv+mz1VA==	Estado	Fecha y hora
Firmado Por	Concepcion Pajarón Fernandez - Secretario/a Ayuntamiento Huercal Overa	Firmado	21/06/2016 13:57:07
Observaciones		Página	209/332
Url De Verificación	https://ov.dipalme.org/verifirmav2/		





Inventario municipal de caminos

IDENTIFICACIÓN	
Camino 4009037	Orden Inventario 1086
Nombre CAMINO SIN NOMBRE	
Referencia catastral 04053A04009037	
Referencias catastrales afectadas:	
Epígrafe: INMUEBLES	Calificación: DOMINIO
Subepígrafe: CAMINOS RURALES	Uso: PUBLICO
DESCRIPCIÓN	
Longitud: 115.9777 ; Anchura: 2.193609	Superficie: 254 Categoría 4
Inicio:	
Final:	
Descripción:	
Otra información:	
Camino afectado por vía pecuaria:	
Nombre vía pecuaria:	
Observaciones:	



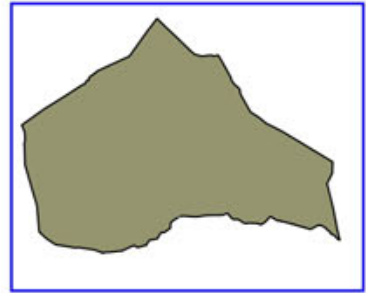
Código Seguro De Verificación:	8o0ngwOvP3GPW+Yv+mz1VA==	Estado	Fecha y hora
Firmado Por	Concepcion Pajarón Fernandez - Secretario/a Ayuntamiento Huercal Overa	Firmado	21/06/2016 13:57:07
Observaciones		Página	210/332
Url De Verificación	https://ov.dipalme.org/verifirmav2/		





Inventario municipal de caminos

IDENTIFICACIÓN	
Camino 4009037	Orden Inventario 1086
Nombre CAMINO SIN NOMBRE	
Referencia catastral 04053A04009037	
Referencias catastrales afectadas:	
Epígrafe: INMUEBLES	Calificación: DOMINIO
Subepígrafe: CAMINOS RURALES	Uso: PUBLICO
DESCRIPCIÓN	
Longitud: 115.9777 ; Anchura: 2.193609	Superficie: 254 Categoría 4
Inicio:	
Final:	
Descripción:	
Otra información:	
Camino afectado por vía pecuaria:	
Nombre vía pecuaria:	
Observaciones:	

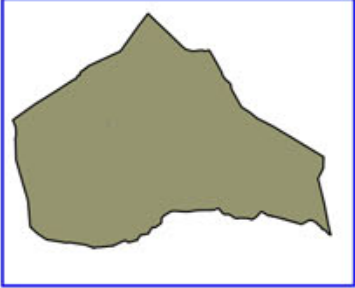


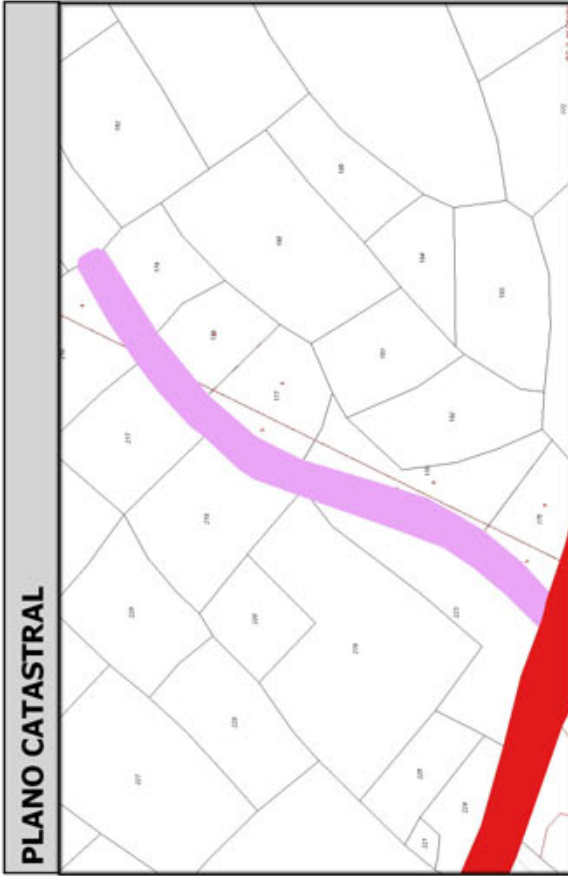
Código Seguro De Verificación:	8o0ngwOvP3GPW+Yv+mz1VA==	Estado	Fecha y hora
Firmado Por	Concepcion Pajarón Fernandez - Secretario/a Ayuntamiento Huercal Overa	Firmado	21/06/2016 13:57:07
Observaciones		Página	211/332
Url De Verificación	https://ov.dipalme.org/verifirmav2/		





Inventario municipal de caminos

IDENTIFICACIÓN	
Camino 0909172	Orden Inventario
Nombre CAMINO SIN NOMBRE	1087
Referencia catastral 04053A00909172	
Referencias catastrales afectadas:	
Epígrafe: INMUEBLES	Calificación: DOMINIO
Subepígrafe: CAMINOS RURALES	Uso: PUBLICO
DESCRIPCIÓN	
Longitud: 85.22296 ; Anchura: 2.957694 Superficie: 252 Categoría 4	
Inicio:	
Final:	
Descripción:	
Otra información:	
Camino afectado por vía pecuaria:	
Nombre vía pecuaria:	
Observaciones:	
	

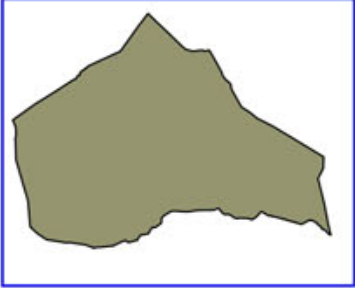


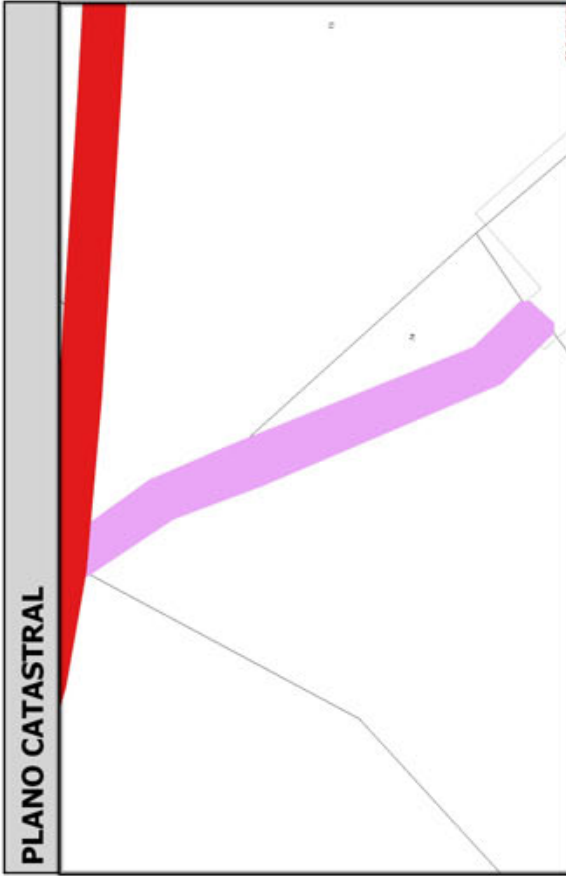
Código Seguro De Verificación:	8o0ngwOvP3GPW+Yv+mz1VA==	Estado	Fecha y hora
Firmado Por	Concepcion Pajarón Fernandez - Secretario/a Ayuntamiento Huercal Overa	Firmado	21/06/2016 13:57:07
Observaciones		Página	212/332
Url De Verificación	https://ov.dipalme.org/verifirmav2/		





Inventario municipal de caminos

IDENTIFICACIÓN	
Camino 1309032	Orden Inventario
Nombre CAMINO SIN NOMBRE	1088
Referencia catastral 04053A01309032	
Referencias catastrales afectadas:	
Epigrafe: INMUEBLES	Calificación: DOMINIO
Subepigrafe: CAMINOS RURALES	Uso: PUBLICO
DESCRIPCIÓN	
Longitud: 66.591501 Anchura: 3.762667 Superficie: 251	Categoría 4
Inicio:	
Final:	
Descripción:	
Otra información:	
Camino afectado por vía pecuaria:	
Nombre vía pecuaria:	
Observaciones:	
	




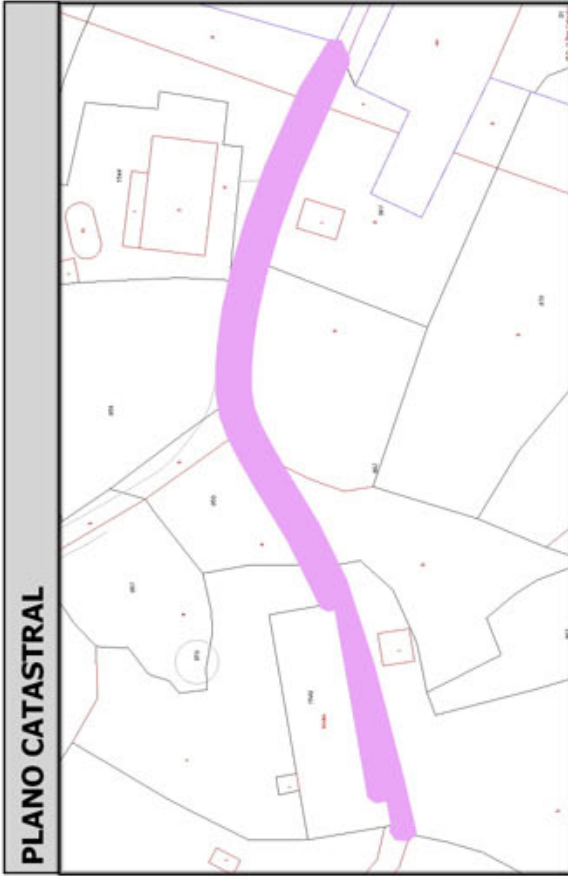
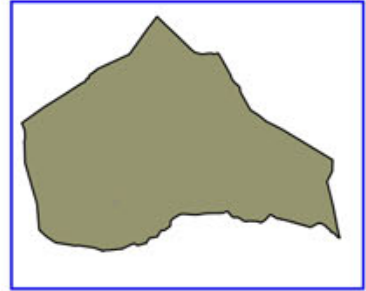
Código Seguro De Verificación:	8o0ngwOvP3GPW+Yv+mz1VA==	Estado	Fecha y hora
Firmado Por	Concepcion Pajarón Fernandez - Secretario/a Ayuntamiento Huercal Overa	Firmado	21/06/2016 13:57:07
Observaciones		Página	213/332
Url De Verificación	https://ov.dipalme.org/verifirmav2/		





Inventario municipal de caminos

IDENTIFICACIÓN	
Camino 4709030	Orden Inventario 1089
Nombre CAMINO SIN NOMBRE	
Referencia catastral 04053A04709030	
Referencias catastrales afectadas:	
Epígrafe: INMUEBLES	Calificación: DOMINIO
Subepígrafe: CAMINOS RURALES	Uso: PUBLICO
DESCRIPCIÓN	
Longitud: 105.3461 Anchura: 2.386222 Superficie: 251	Categoría 4
Inicio:	
Final:	
Descripción:	
Otra información:	
Camino afectado por vía pecuaria:	
Nombre vía pecuaria:	
Observaciones:	



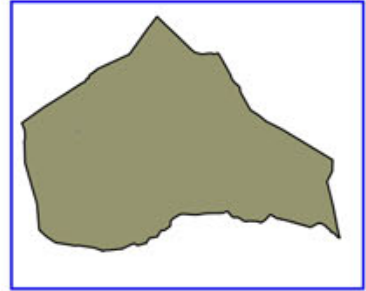
Código Seguro De Verificación:	8o0ngwOvP3GPW+Yv+mz1VA==	Estado	Fecha y hora
Firmado Por	Concepcion Pajarón Fernandez - Secretario/a Ayuntamiento Huercal Overa	Firmado	21/06/2016 13:57:07
Observaciones		Página	214/332
Url De Verificación	https://ov.dipalme.org/verificarmav2/		





Inventario municipal de caminos

IDENTIFICACIÓN	
Camino 5409109	Orden Inventario
Nombre CAMINO SIN NOMBRE	1090
Referencia catastral 04053A05409109	
Referencias catastrales afectadas:	
Epígrafe: INMUEBLES	Calificación: DOMINIO
Subepígrafe: CAMINOS RURALES	Uso: PUBLICO
DESCRIPCIÓN	
Longitud: 82.256661 ; Anchura: 3.051139	Superficie: 251
Inicio:	Categoría 4
Final:	
Descripción:	
Otra información:	
Camino afectado por vía pecuaria:	
Nombre vía pecuaria:	
Observaciones:	




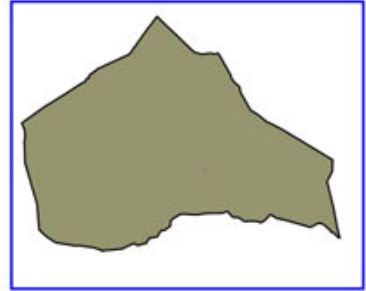
Código Seguro De Verificación:	8o0ngwOvP3GPW+Yv+mz1VA==	Estado	Fecha y hora
Firmado Por	Concepcion Pajarón Fernandez - Secretario/a Ayuntamiento Huercal Overa	Firmado	21/06/2016 13:57:07
Observaciones		Página	215/332
Url De Verificación	https://ov.dipalme.org/verificarmav2/		





Inventario municipal de caminos

IDENTIFICACIÓN	
Camino 3909084	Orden Inventario
Nombre CAMINO SIN NOMBRE	1091
Referencia catastral 04053A03909084	
Referencias catastrales afectadas:	
Epígrafe: INMUEBLES	Calificación: DOMINIO
Subepígrafe: CAMINOS RURALES	Uso: PUBLICO
DESCRIPCIÓN	
Longitud: 113.6961 ; Anchura: 2.194191 Superficie: 249	
Categoría 4	
Inicio:	
Final:	
Descripción:	
Otra información:	
Camino afectado por vía pecuaria:	
Nombre vía pecuaria:	
Observaciones:	



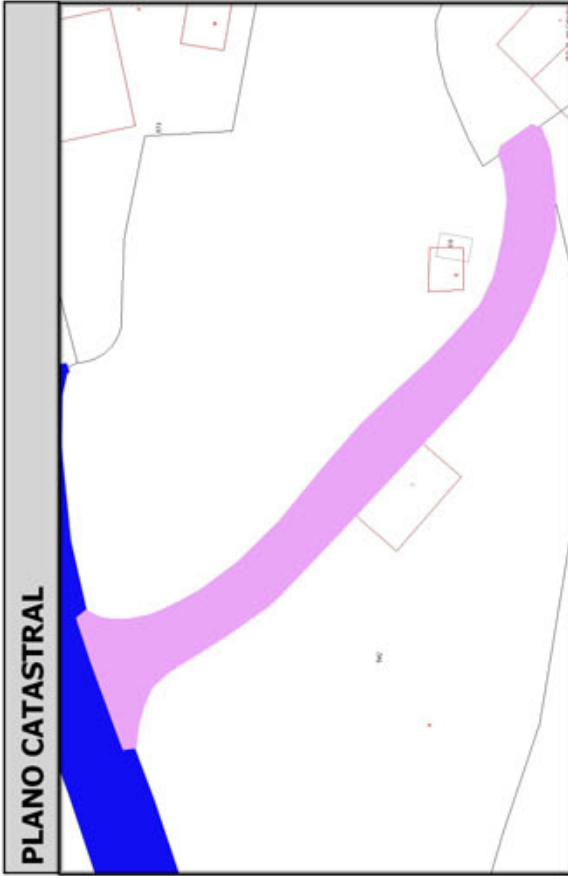
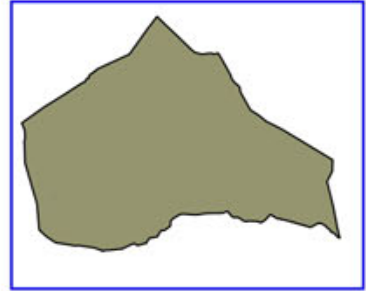
Código Seguro De Verificación:	8o0ngwOvP3GPW+Yv+mz1VA==	Estado	Fecha y hora
Firmado Por	Concepcion Pajarón Fernandez - Secretario/a Ayuntamiento Huercal Overa	Firmado	21/06/2016 13:57:07
Observaciones		Página	216/332
Url De Verificación	https://ov.dipalme.org/verificarmav2/		





Inventario municipal de caminos

IDENTIFICACIÓN	
Camino 5009051	Orden Inventario
Nombre CAMINO SIN NOMBRE	1092
Referencia catastral 04053A05009051	
Referencias catastrales afectadas:	
Epigrafe: INMUEBLES	Calificación: DOMINIO
Subepigrafe: CAMINOS RURALES	Uso: PUBLICO
DESCRIPCIÓN	
Longitud: 74.23727 ; Anchura: 3.349301 Superficie: 249	
Categoría 4	
Inicio:	
Final:	
Descripción:	
Otra información:	
Camino afectado por vía pecuaria:	
Nombre vía pecuaria:	
Observaciones:	



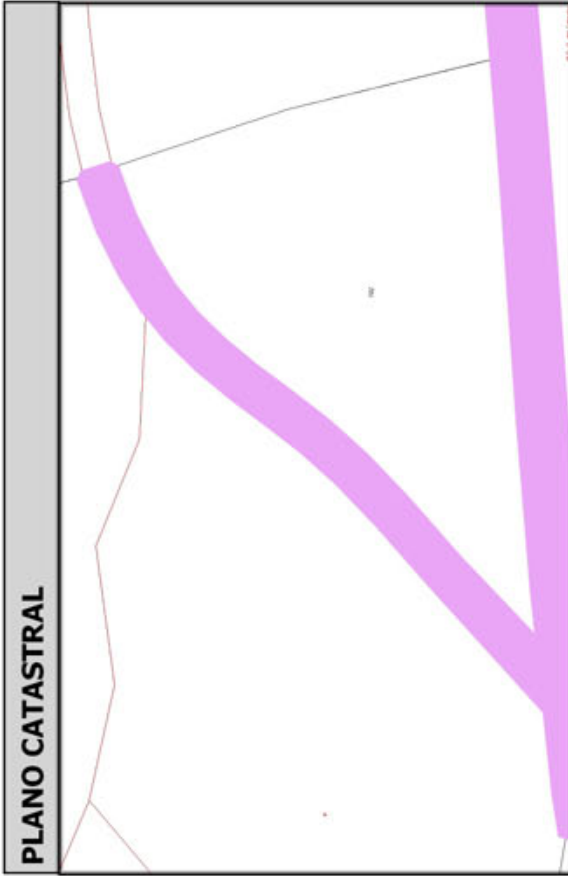
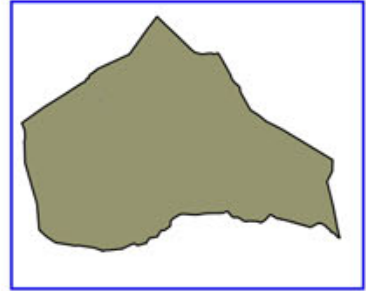
Código Seguro De Verificación:	8o0ngwOvP3GPW+Yv+mz1VA==	Estado	Fecha y hora
Firmado Por	Concepcion Pajarón Fernandez - Secretario/a Ayuntamiento Huercal Overa	Firmado	21/06/2016 13:57:07
Observaciones		Página	217/332
Url De Verificación	https://ov.dipalme.org/verificarmav2/		





Inventario municipal de caminos

IDENTIFICACIÓN	
Camino 0609080	Orden Inventario 1093
Nombre CAMINO SIN NOMBRE	
Referencia catastral 04053A00609080	
Referencias catastrales afectadas:	
Epígrafe: INMUEBLES	Calificación: DOMINIO
Subepígrafe: CAMINOS RURALES	Uso: PUBLICO
DESCRIPCIÓN	
Longitud: 78.47710 Anchura: 3.151581 Superficie: 247 Categoría 4	
Inicio:	
Final:	
Descripción:	
Otra información:	
Camino afectado por vía pecuaria:	
Nombre vía pecuaria:	
Observaciones:	



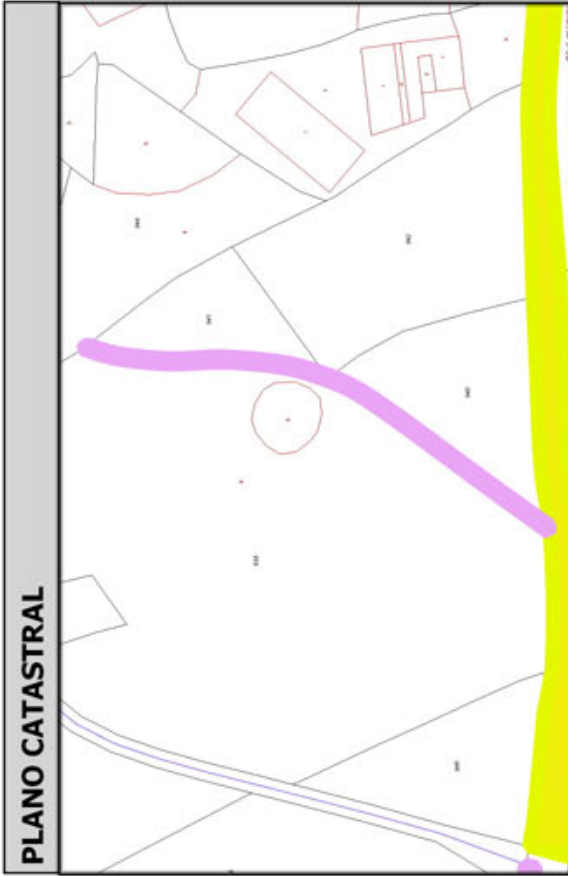
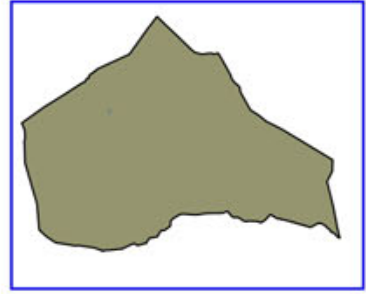
Código Seguro De Verificación:	8o0ngwOvP3GPW+Yv+mz1VA==	Estado	Fecha y hora
Firmado Por	Concepcion Pajarón Fernandez - Secretario/a Ayuntamiento Huercal Overa	Firmado	21/06/2016 13:57:07
Observaciones		Página	218/332
Url De Verificación	https://ov.dipalme.org/verificarmav2/		





Inventario municipal de caminos

IDENTIFICACIÓN	
Camino 0909185	Orden Inventario
Nombre CAMINO SIN NOMBRE	1094
Referencia catastral 04053A00909185	
Referencias catastrales afectadas:	
Epigrafe: INMUEBLES	Calificación: DOMINIO
Subepigrafe: CAMINOS RURALES	Uso: PUBLICO
DESCRIPCIÓN	
Longitud: 142.4777 ; Anchura: 1.690598	Superficie: 241
Inicio:	Categoría 4
Final:	
Descripción:	
Otra información:	
Camino afectado por vía pecuaria:	
Nombre vía pecuaria:	
Observaciones:	



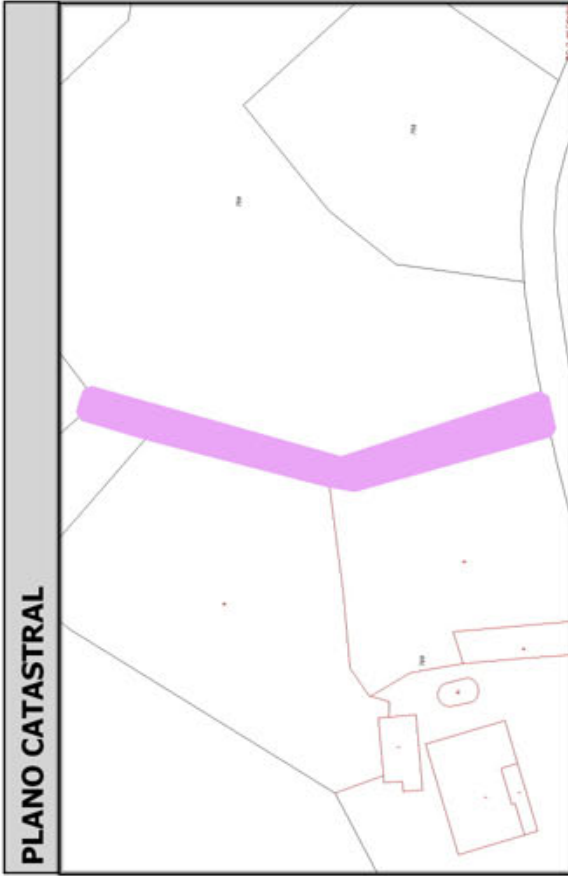
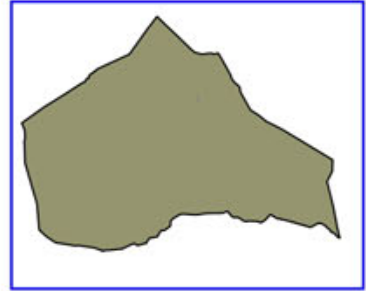
Código Seguro De Verificación:	8o0ngwOvP3GPW+Yv+mz1VA==	Estado	Fecha y hora
Firmado Por	Concepcion Pajarón Fernandez - Secretario/a Ayuntamiento Huercal Overa	Firmado	21/06/2016 13:57:07
Observaciones		Página	219/332
Url De Verificación	https://ov.dipalme.org/verificarmav2/		





Inventario municipal de caminos

IDENTIFICACIÓN	
Camino 2309239	Orden Inventario
Nombre CAMINO SIN NOMBRE	1095
Referencia catastral 04053A02309239	
Referencias catastrales afectadas:	
Epigrafe: INMUEBLES	Calificación: DOMINIO
Subepigrafe: CAMINOS RURALES	Uso: PUBLICO
DESCRIPCIÓN	
Longitud: 71.596441 Anchura: 3.323723 Superficie: 238	Categoría 4
Inicio:	
Final:	
Descripción:	
Otra información:	
Camino afectado por vía pecuaria:	
Nombre vía pecuaria:	
Observaciones:	




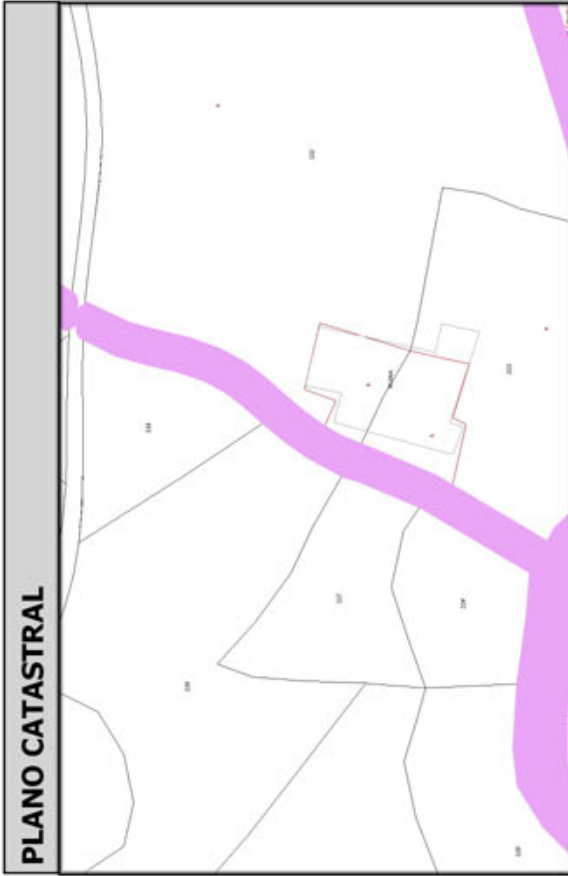
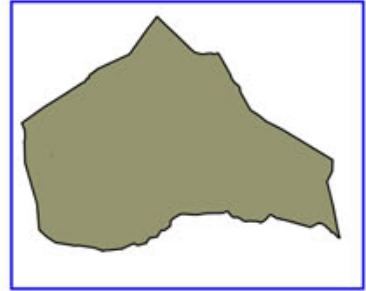
Código Seguro De Verificación:	8o0ngwOvP3GPW+Yv+mz1VA==	Estado	Fecha y hora
Firmado Por	Concepcion Pajarón Fernandez - Secretario/a Ayuntamiento Huercal Overa	Firmado	21/06/2016 13:57:07
Observaciones		Página	220/332
Url De Verificación	https://ov.dipalme.org/verifirmav2/		





Inventario municipal de caminos

IDENTIFICACIÓN	
Camino 0309024	Orden Inventario
Nombre CAMINO SIN NOMBRE	1096
Referencia catastral 04053A00309024	
Referencias catastrales afectadas:	
Epigrafe: INMUEBLES	Calificación: DOMINIO
Subepigrafe: CAMINOS RURALES	Uso: PUBLICO
DESCRIPCIÓN	
Longitud: 76.134941 Anchura: 3.096780 Superficie: 236	Categoría 4
Inicio:	
Final:	
Descripción:	
Otra información:	
Camino afectado por vía pecuaria:	
Nombre vía pecuaria:	
Observaciones:	




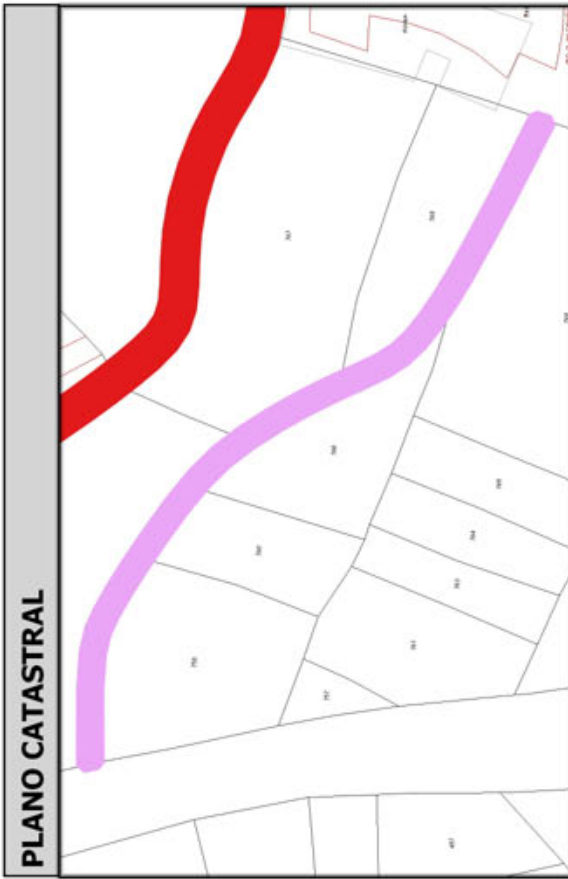
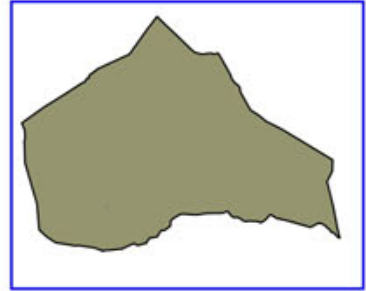
Código Seguro De Verificación:	8o0ngwOvP3GPW+Yv+mz1VA==	Estado	Fecha y hora
Firmado Por	Concepcion Pajarón Fernandez - Secretario/a Ayuntamiento Huercal Overa	Firmado	21/06/2016 13:57:07
Observaciones		Página	221/332
Url De Verificación	https://ov.dipalme.org/verifirmav2/		





Inventario municipal de caminos

IDENTIFICACIÓN	
Camino 4709024	Orden Inventario 1097
Nombre CAMINO SIN NOMBRE	
Referencia catastral 04053A04709024	
Referencias catastrales afectadas:	
Epigrafe: INMUEBLES	Calificación: DOMINIO
Subepigrafe: CAMINOS RURALES	Uso: PUBLICO
DESCRIPCIÓN	
Longitud: 118.8087 Anchura: 1.978124 Superficie: 235	Categoría 4
Inicio:	
Final:	
Descripción:	
Otra información:	
Camino afectado por vía pecuaria:	
Nombre vía pecuaria:	
Observaciones:	




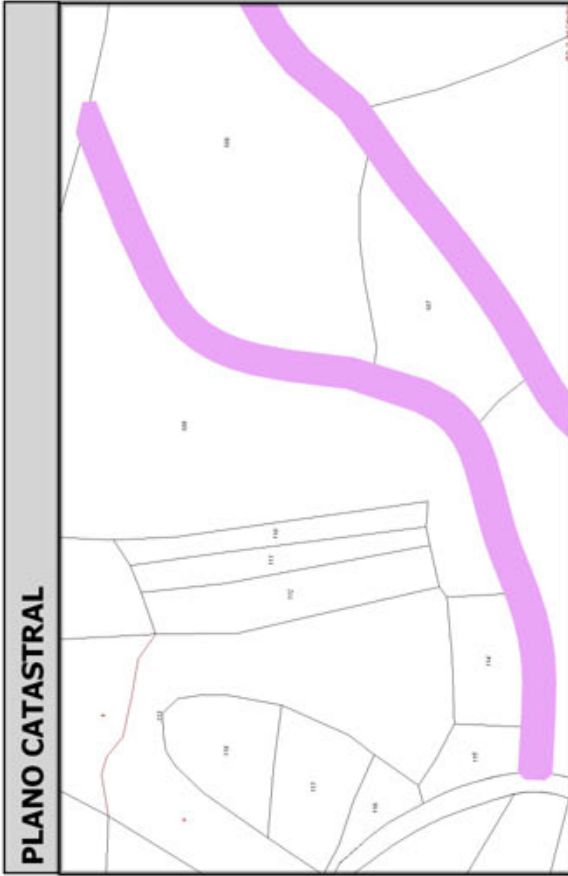
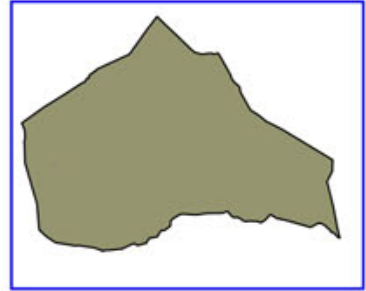
Código Seguro De Verificación:	8o0ngwOvP3GPW+Yv+mz1VA==	Estado	Fecha y hora
Firmado Por	Concepcion Pajarón Fernandez - Secretario/a Ayuntamiento Huercal Overa	Firmado	21/06/2016 13:57:07
Observaciones		Página	222/332
Url De Verificación	https://ov.dipalme.org/verifirmav2/		





Inventario municipal de caminos

IDENTIFICACIÓN	
Camino 5309121	Orden Inventario
Nombre CAMINO SIN NOMBRE	1098
Referencia catastral 04053A05309121	
Referencias catastrales afectadas:	
Epígrafe: INMUEBLES	Calificación: DOMINIO
Subepígrafe: CAMINOS RURALES	Uso: PUBLICO
DESCRIPCIÓN	
Longitud: 106.6505 Anchura: 2.162502 Superficie: 231	Categoría 4
Inicio:	
Final:	
Descripción:	
Otra información:	
Camino afectado por vía pecuaria:	
Nombre vía pecuaria:	
Observaciones:	



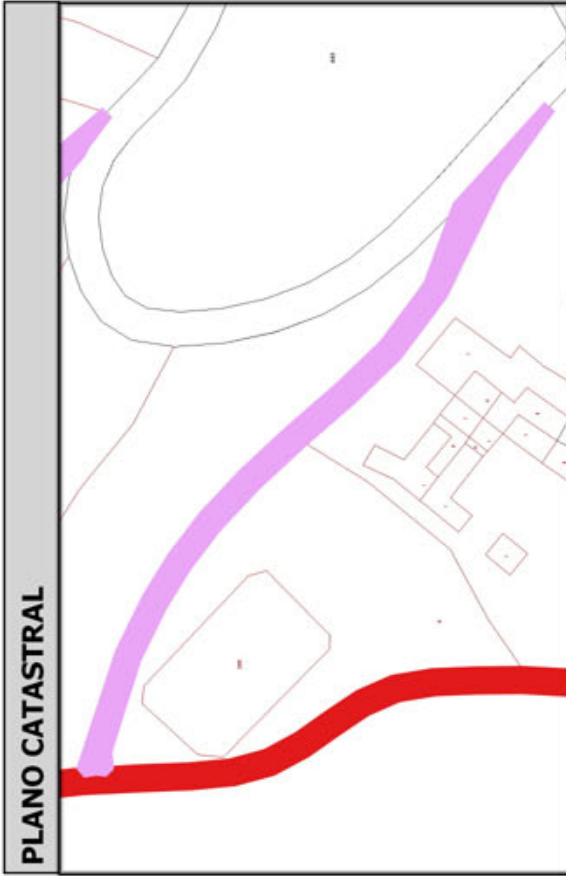
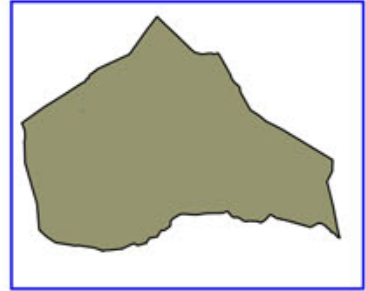
Código Seguro De Verificación:	8o0ngwOvP3GPW+Yv+mz1VA==	Estado	Fecha y hora
Firmado Por	Concepcion Pajarón Fernandez - Secretario/a Ayuntamiento Huercal Overa	Firmado	21/06/2016 13:57:07
Observaciones		Página	223/332
Url De Verificación	https://ov.dipalme.org/verifirmav2/		





Inventario municipal de caminos

IDENTIFICACIÓN	
Camino 0609068	Orden Inventario
Nombre CAMINO SIN NOMBRE	1099
Referencia catastral 04053A00609068	
Referencias catastrales afectadas:	
Epigrafe: INMUEBLES	Calificación: DOMINIO
Subepigrafe: CAMINOS RURALES	Uso: PUBLICO
DESCRIPCIÓN	
Longitud: 118.9224 Anchura: 1.934381 Superficie: 230	Categoría 4
Inicio:	
Final:	
Descripción:	
Otra información:	
Camino afectado por vía pecuaria:	
Nombre vía pecuaria:	
Observaciones:	




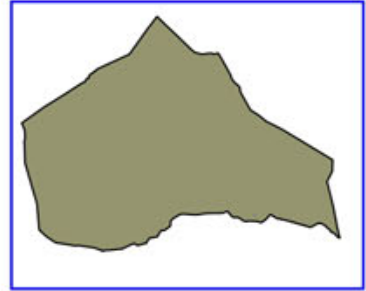
Código Seguro De Verificación:	8o0ngwOvP3GPW+Yv+mz1VA==	Estado	Fecha y hora
Firmado Por	Concepcion Pajarón Fernandez - Secretario/a Ayuntamiento Huercal Overa	Firmado	21/06/2016 13:57:07
Observaciones		Página	224/332
Url De Verificación	https://ov.dipalme.org/verifirmav2/		





Inventario municipal de caminos

IDENTIFICACIÓN	
Camino 3509038	Orden Inventario 1100
Nombre CAMINO SIN NOMBRE	
Referencia catastral 04053A03509038	
Referencias catastrales afectadas:	
Epígrafe: INMUEBLES	Calificación: DOMINIO
Subepígrafe: CAMINOS RURALES	Uso: PUBLICO
DESCRIPCIÓN	
Longitud: 110.04431 Anchura: 2.092674 Superficie: 230	Categoría 4
Inicio:	
Final:	
Descripción:	
Otra información:	
Camino afectado por vía pecuaria:	
Nombre vía pecuaria:	
Observaciones:	



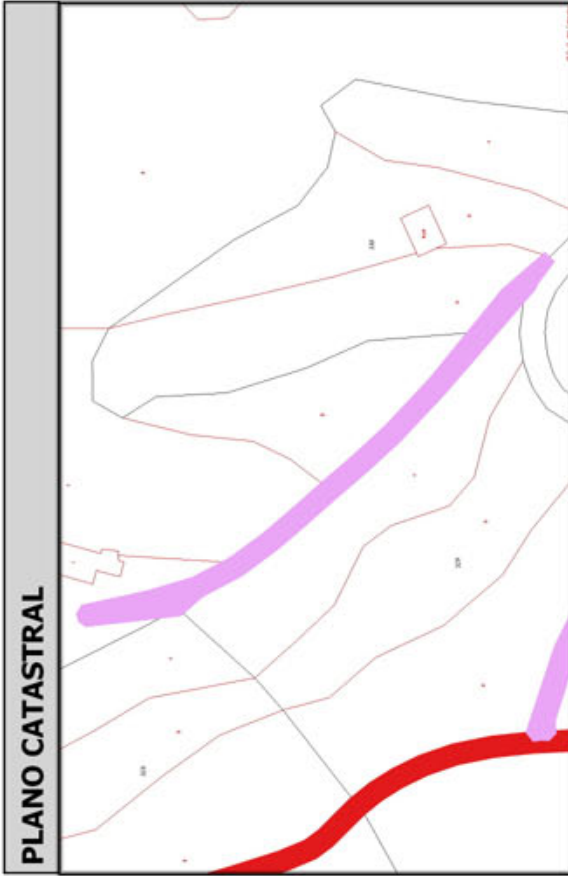
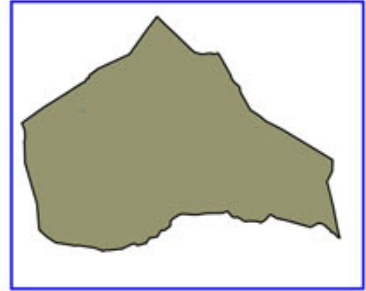
Código Seguro De Verificación:	8o0ngwOvP3GPW+Yv+mz1VA==	Estado	Fecha y hora
Firmado Por	Concepcion Pajarón Fernandez - Secretario/a Ayuntamiento Huercal Overa	Firmado	21/06/2016 13:57:07
Observaciones		Página	225/332
Url De Verificación	https://ov.dipalme.org/verifirmav2/		





Inventario municipal de caminos

IDENTIFICACIÓN	
Camino 0609067	Orden Inventario
Nombre CAMINO SIN NOMBRE	1101
Referencia catastral 04053A00609067	
Referencias catastrales afectadas:	
Epigrafe: INMUEBLES	Calificación: DOMINIO
Subepigrafe: CAMINOS RURALES	Uso: PUBLICO
DESCRIPCIÓN	
Longitud: 119.9332 Anchura: 1.908941 Superficie: 229	Categoría 4
Inicio:	
Final:	
Descripción:	
Otra información:	
Camino afectado por vía pecuaria:	
Nombre vía pecuaria:	
Observaciones:	



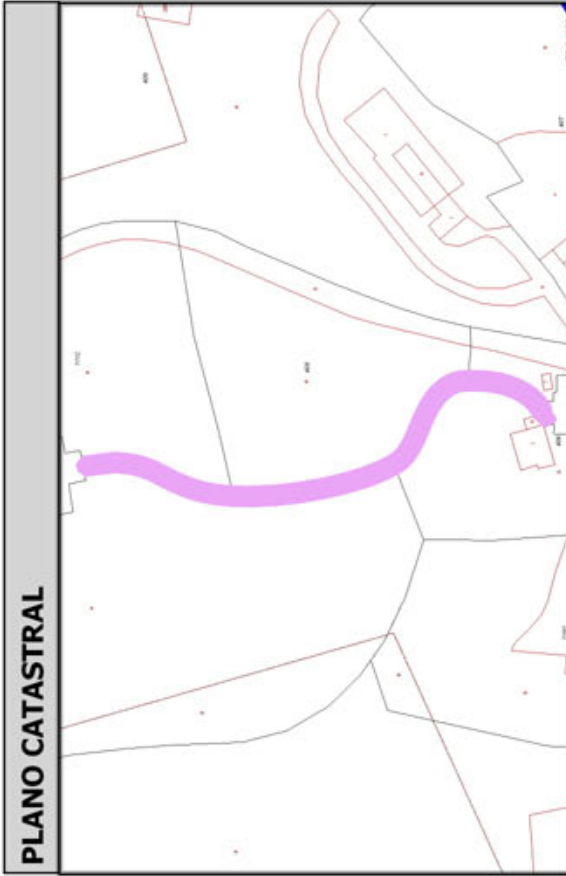
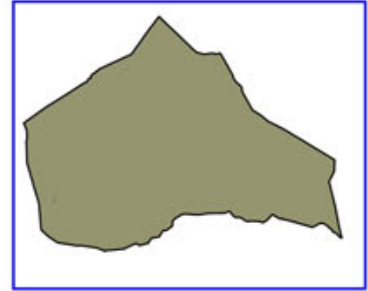
Código Seguro De Verificación:	8o0ngwOvP3GPW+Yv+mz1VA==	Estado	Fecha y hora
Firmado Por	Concepcion Pajarón Fernandez - Secretario/a Ayuntamiento Huercal Overa	Firmado	21/06/2016 13:57:07
Observaciones		Página	226/332
Url De Verificación	https://ov.dipalme.org/verificarmav2/		





Inventario municipal de caminos

IDENTIFICACIÓN	
Camino 0209074	Orden Inventario
Nombre CAMINO SIN NOMBRE	1102
Referencia catastral 04053A00209074	
Referencias catastrales afectadas:	
Epigrafe: INMUEBLES	Calificación: DOMINIO
Subepigrafe: CAMINOS RURALES	Uso: PUBLICO
DESCRIPCIÓN	
Longitud: 129.2524 ; Anchura: 1.751196 Superficie: 226	Categoría 4
Inicio:	
Final:	
Descripción:	
Otra información:	
Camino afectado por vía pecuaria:	
Nombre vía pecuaria:	
Observaciones:	

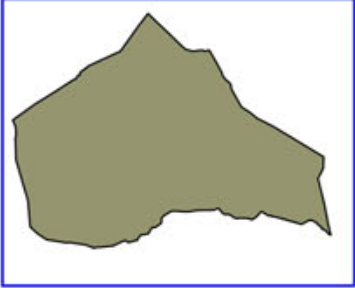



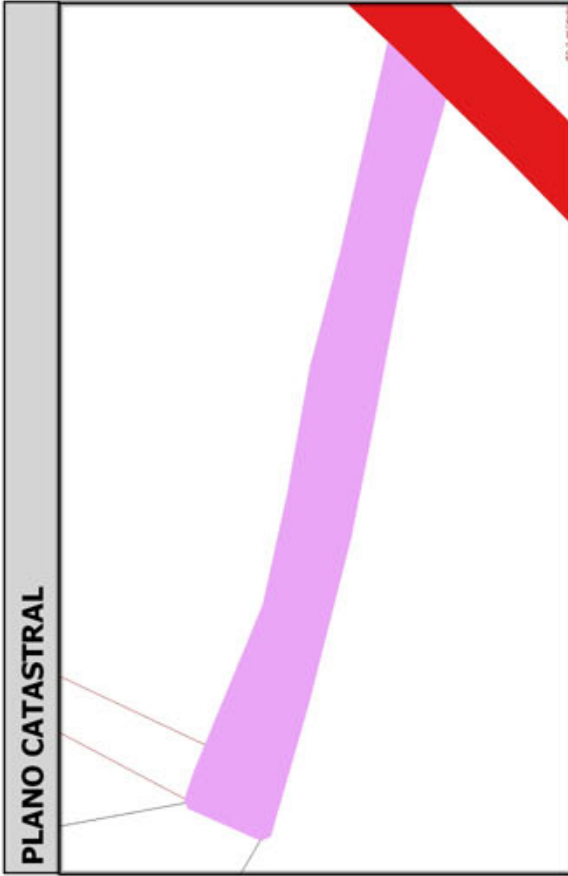
Código Seguro De Verificación:	8o0ngwOvP3GPW+Yv+mz1VA==	Estado	Fecha y hora
Firmado Por	Concepcion Pajarón Fernandez - Secretario/a Ayuntamiento Huercal Overa	Firmado	21/06/2016 13:57:07
Observaciones		Página	227/332
Url De Verificación	https://ov.dipalme.org/verifirmav2/		





Inventario municipal de caminos

IDENTIFICACIÓN	
Camino 6609037	Orden Inventario
Nombre CAMINO SIN NOMBRE	1103
Referencia catastral 04053A06609037	
Referencias catastrales afectadas:	
Epígrafe: INMUEBLES	Calificación: DOMINIO
Subepígrafe: CAMINOS RURALES	Uso: PUBLICO
DESCRIPCIÓN	
Longitud: 59.42635 Anchura: 3.792768 Superficie: 225	Categoría 4
Inicio:	
Final:	
Descripción:	
Otra información:	
Camino afectado por vía pecuaria:	
Nombre vía pecuaria:	
Observaciones:	
	




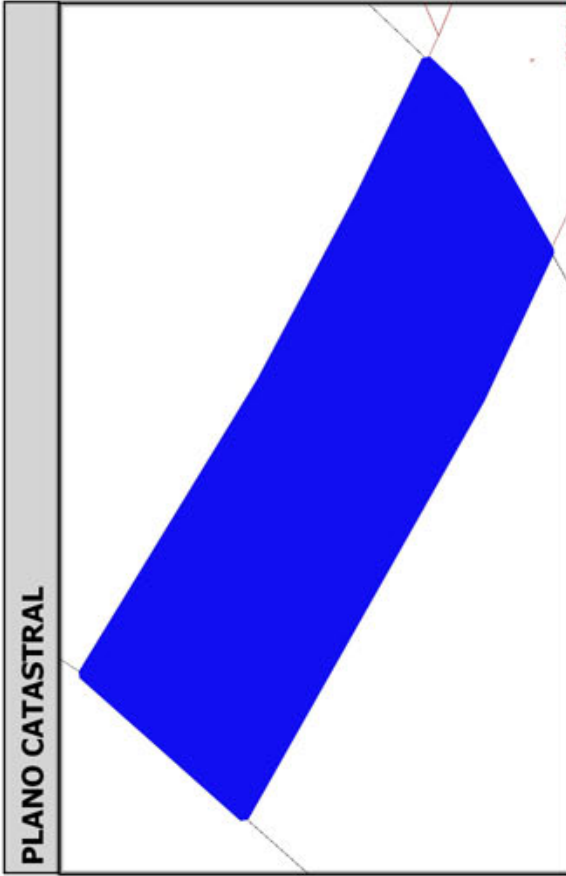
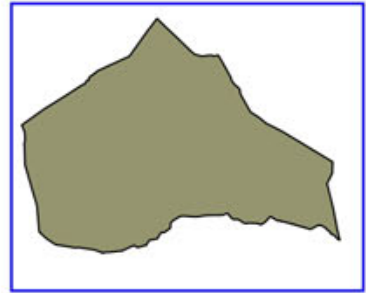
Código Seguro De Verificación:	8o0ngwOvP3GPW+Yv+mz1VA==	Estado	Fecha y hora
Firmado Por	Concepcion Pajarón Fernandez - Secretario/a Ayuntamiento Huercal Overa	Firmado	21/06/2016 13:57:07
Observaciones		Página	228/332
Url De Verificación	https://ov.dipalme.org/verifirmav2/		





Inventario municipal de caminos

IDENTIFICACIÓN	
Camino 1309027	Orden Inventario
Nombre CAMINO SIN NOMBRE	1104
Referencia catastral 04053A01309027	
Referencias catastrales afectadas:	
Epigrafe: INMUEBLES	Calificación: DOMINIO
Subepigrafe: CAMINOS RURALES	Uso: PUBLICO
DESCRIPCIÓN	
Longitud: 36.07556f Anchura: 6.175520 Superficie: 223	Categoría 2
Inicio:	
Final:	
Descripción:	
Otra información:	
Camino afectado por vía pecuaria:	
Nombre vía pecuaria:	
Observaciones:	




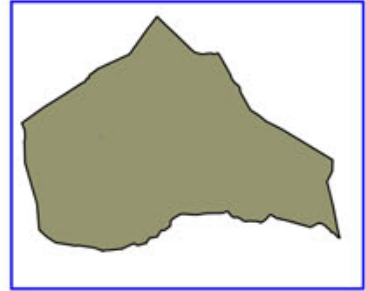
Código Seguro De Verificación:	8o0ngwOvP3GPW+Yv+mz1VA==	Estado	Fecha y hora
Firmado Por	Concepcion Pajarón Fernandez - Secretario/a Ayuntamiento Huercal Overa	Firmado	21/06/2016 13:57:07
Observaciones		Página	229/332
Url De Verificación	https://ov.dipalme.org/verifirmav2/		





Inventario municipal de caminos

IDENTIFICACIÓN	
Camino 5409113	Orden Inventario
Nombre CAMINO SIN NOMBRE	1105
Referencia catastral 04053A05409113	
Referencias catastrales afectadas:	
Epigrafe: INMUEBLES	Calificación: DOMINIO
Subepigrafe: CAMINOS RURALES	Uso: PUBLICO
DESCRIPCIÓN	
Longitud: 68.49909 Anchura: 3.229900 Superficie: 221	Categoría 4
Inicio:	
Final:	
Descripción:	
Otra información:	
Camino afectado por vía pecuaria:	
Nombre vía pecuaria:	
Observaciones:	




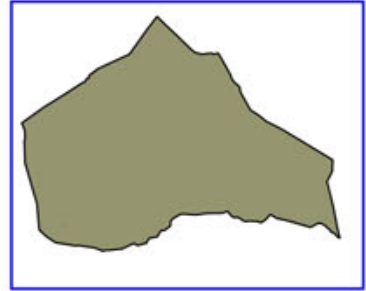
Código Seguro De Verificación:	8o0ngwOvP3GPW+Yv+mz1VA==	Estado	Fecha y hora
Firmado Por	Concepcion Pajarón Fernandez - Secretario/a Ayuntamiento Huercal Overa	Firmado	21/06/2016 13:57:07
Observaciones		Página	230/332
Url De Verificación	https://ov.dipalme.org/verificarmav2/		





Inventario municipal de caminos

IDENTIFICACIÓN	
Camino 0109040	Orden Inventario
Nombre CAMINO SIN NOMBRE	1106
Referencia catastral 04053A00109040	
Referencias catastrales afectadas:	
Epigrafe: INMUEBLES	Calificación: DOMINIO
Subepigrafe: CAMINOS RURALES	Uso: PUBLICO
DESCRIPCIÓN	
Longitud: 79.32674 Anchura: 2.777424 Superficie: 220	Categoría 4
Inicio:	
Final:	
Descripción:	
Otra información:	
Camino afectado por vía pecuaria:	
Nombre vía pecuaria:	
Observaciones:	

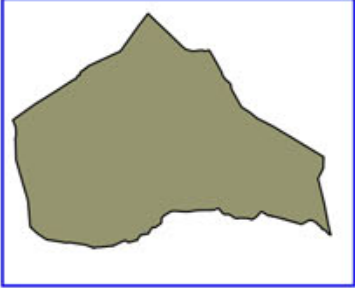


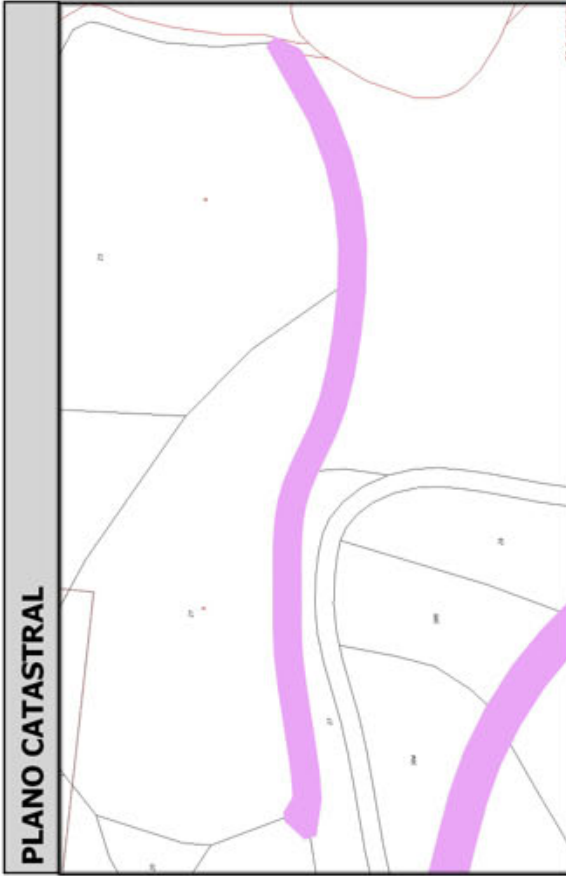
Código Seguro De Verificación:	8o0ngwOvP3GPW+Yv+mz1VA==	Estado	Fecha y hora
Firmado Por	Concepcion Pajarón Fernandez - Secretario/a Ayuntamiento Huercal Overa	Firmado	21/06/2016 13:57:07
Observaciones		Página	231/332
Url De Verificación	https://ov.dipalme.org/verifirmav2/		





Inventario municipal de caminos

IDENTIFICACIÓN	
Camino 4109042	Orden Inventario 1107
Nombre CAMINO SIN NOMBRE	
Referencia catastral 04053A04109042	
Referencias catastrales afectadas:	
Epígrafe: INMUEBLES	Calificación: DOMINIO
Subepígrafe: CAMINOS RURALES	Uso: PUBLICO
DESCRIPCIÓN	
Longitud: 111.7159f Anchura: 1.959589 Superficie: 219	Categoría 4
Inicio:	
Final:	
Descripción:	
Otra información:	
Camino afectado por vía pecuaria:	
Nombre vía pecuaria:	
Observaciones:	
	




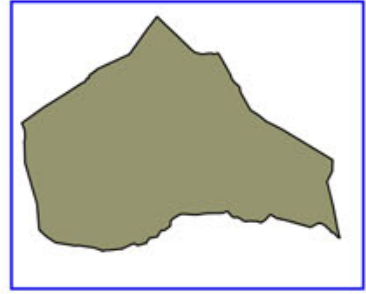
Código Seguro De Verificación:	8o0ngwOvP3GPW+Yv+mz1VA==	Estado	Fecha y hora
Firmado Por	Concepcion Pajarón Fernandez - Secretario/a Ayuntamiento Huercal Overa	Firmado	21/06/2016 13:57:07
Observaciones		Página	232/332
Url De Verificación	https://ov.dipalme.org/verifirmav2/		





Inventario municipal de caminos

IDENTIFICACIÓN	
Camino 4909101	Orden Inventario
Nombre CAMINO SIN NOMBRE	1108
Referencia catastral 04053A04909101	
Referencias catastrales afectadas:	
Epígrafe: INMUEBLES	Calificación: DOMINIO
Subepígrafe: CAMINOS RURALES	Uso: PUBLICO
DESCRIPCIÓN	
Longitud: 68.07304 Anchura: 3.207825 Superficie: 218	Categoría 4
Inicio:	
Final:	
Descripción:	
Otra información:	
Camino afectado por vía pecuaria:	
Nombre vía pecuaria:	
Observaciones:	



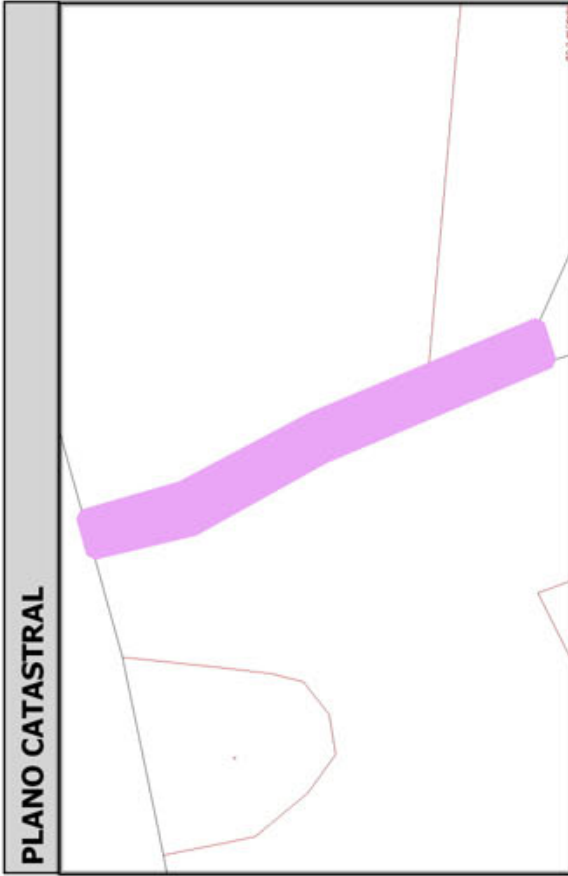
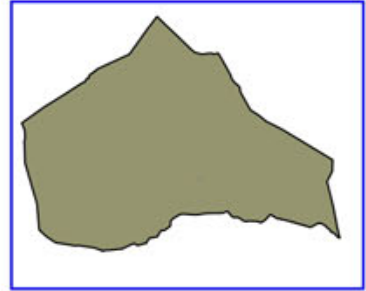
Código Seguro De Verificación:	8o0ngwOvP3GPW+Yv+mz1VA==	Estado	Fecha y hora
Firmado Por	Concepcion Pajarón Fernandez - Secretario/a Ayuntamiento Huercal Overa	Firmado	21/06/2016 13:57:07
Observaciones		Página	233/332
Url De Verificación	https://ov.dipalme.org/verificarmav2/		





Inventario municipal de caminos

IDENTIFICACIÓN	
Camino 3909026	Orden Inventario
Nombre CAMINO SIN NOMBRE	1109
Referencia catastral 04053A03909026	
Referencias catastrales afectadas:	
Epigrafe: INMUEBLES	Calificación: DOMINIO
Subepigrafe: CAMINOS RURALES	Uso: PUBLICO
DESCRIPCIÓN	
Longitud: 55.95227 ; Anchura: 3.866394	Superficie: 216
Inicio: ...	Categoría 4
Final:	
Descripción:	
Otra información:	
Camino afectado por vía pecuaria:	
Nombre vía pecuaria:	
Observaciones:	




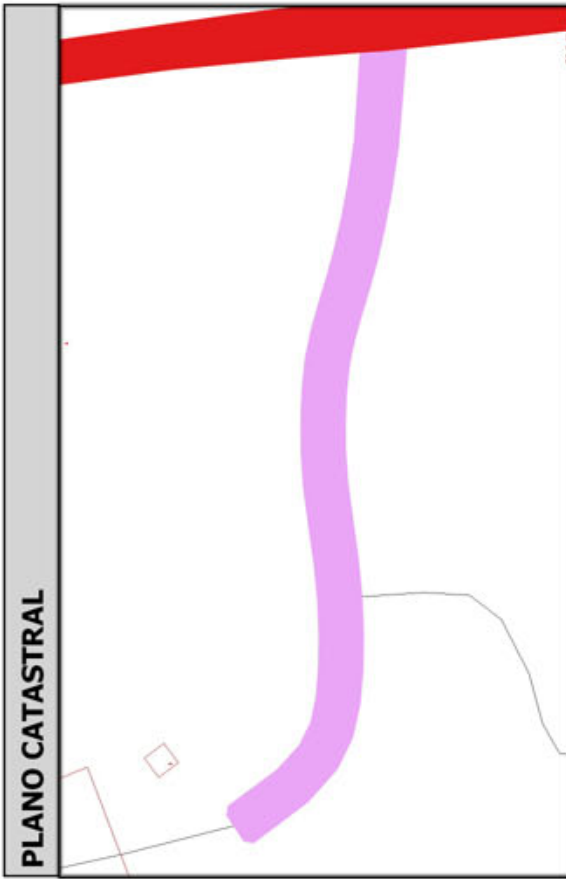
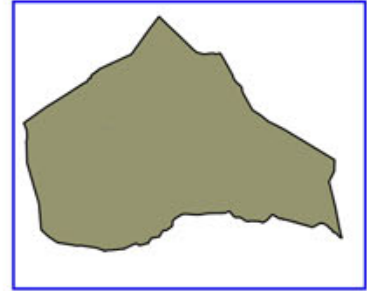
Código Seguro De Verificación:	8o0ngwOvP3GPW+Yv+mz1VA==	Estado	Fecha y hora
Firmado Por	Concepcion Pajarón Fernandez - Secretario/a Ayuntamiento Huercal Overa	Firmado	21/06/2016 13:57:07
Observaciones		Página	234/332
Url De Verificación	https://ov.dipalme.org/verifirmav2/		





Inventario municipal de caminos

IDENTIFICACIÓN	
Camino 5409116	Orden Inventario
Nombre CAMINO SIN NOMBRE	1110
Referencia catastral 04053A05409116	
Referencias catastrales afectadas:	
Epigrafe: INMUEBLES	Calificación: DOMINIO
Subepigrafe: CAMINOS RURALES	Uso: PUBLICO
DESCRIPCIÓN	
Longitud: 78.26813 Anchura: 2.764600 Superficie: 216	Categoría 4
Inicio:	
Final:	
Descripción:	
Otra información:	
Camino afectado por vía pecuaria:	
Nombre vía pecuaria:	
Observaciones:	




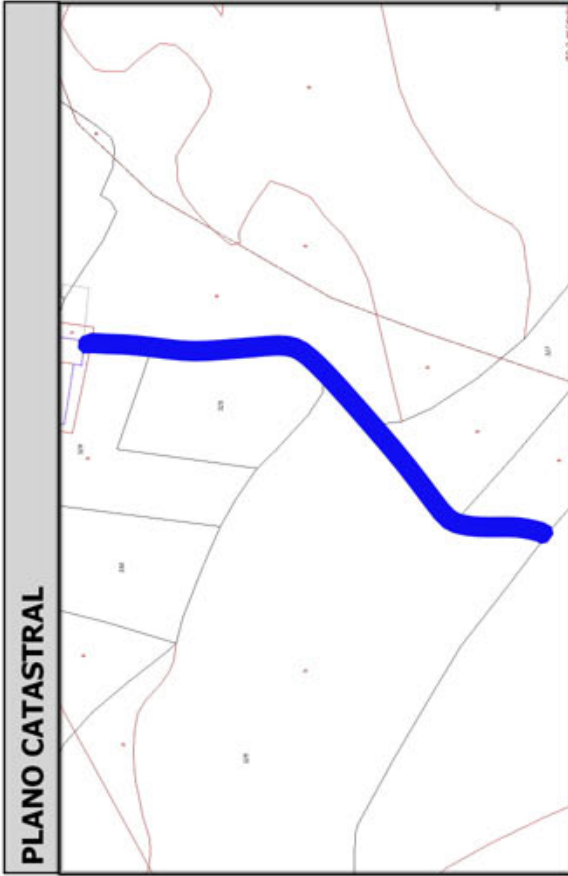
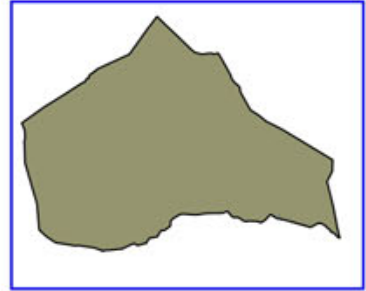
Código Seguro De Verificación:	8o0ngwOvP3GPW+Yv+mz1VA==	Estado	Fecha y hora
Firmado Por	Concepcion Pajarón Fernandez - Secretario/a Ayuntamiento Huercal Overa	Firmado	21/06/2016 13:57:07
Observaciones		Página	235/332
Url De Verificación	https://ov.dipalme.org/verificarmav2/		





Inventario municipal de caminos

IDENTIFICACIÓN	
Camino 3409078	Orden Inventario
Nombre CAMINO SIN NOMBRE	1111
Referencia catastral 04053A03409078	
Referencias catastrales afectadas:	
Epigrafe: INMUEBLES	Calificación: DOMINIO
Subepigrafe: CAMINOS RURALES	Uso: PUBLICO
DESCRIPCIÓN	
Longitud: 106.2887 Anchura: 1.966875 Superficie: 209	Categoría 2
Inicio:	
Final:	
Descripción:	
Otra información:	
Camino afectado por vía pecuaria:	
Nombre vía pecuaria:	
Observaciones:	



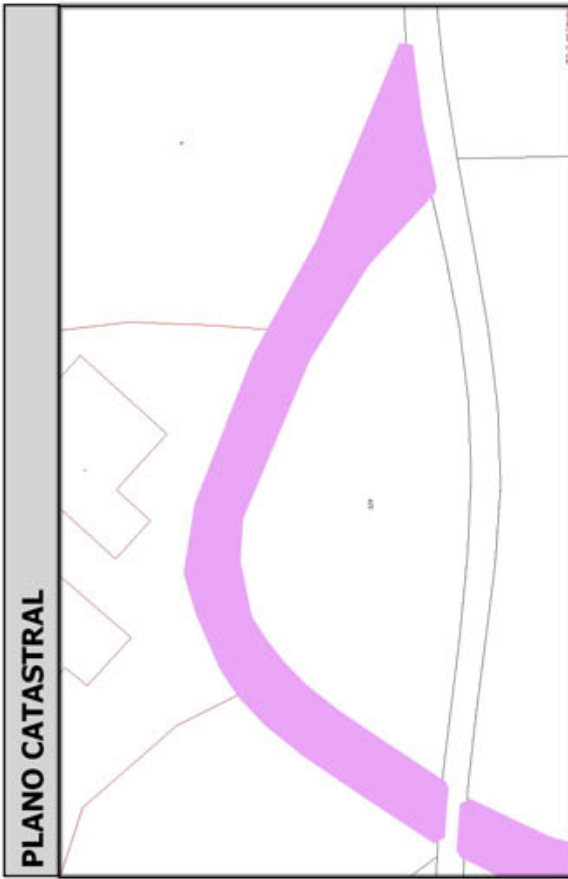
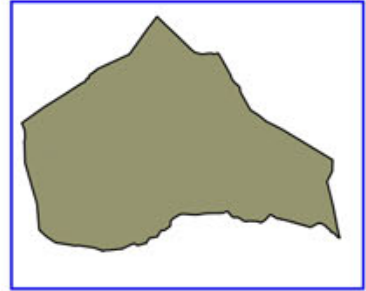
Código Seguro De Verificación:	8o0ngwOvP3GPW+Yv+mz1VA==	Estado	Fecha y hora
Firmado Por	Concepcion Pajarón Fernandez - Secretario/a Ayuntamiento Huercal Overa	Firmado	21/06/2016 13:57:07
Observaciones		Página	236/332
Url De Verificación	https://ov.dipalme.org/verifirmav2/		





Inventario municipal de caminos

IDENTIFICACIÓN	
Camino 0309025	Orden Inventario
Nombre CAMINO SIN NOMBRE	1112
Referencia catastral 04053A00309025	
Referencias catastrales afectadas:	
Epigrafe: INMUEBLES	Calificación: DOMINIO
Subepigrafe: CAMINOS RURALES	Uso: PUBLICO
DESCRIPCIÓN	
Longitud: 69.06720 Anchura: 2.987793 Superficie: 206	Categoría 4
Inicio:	
Final:	
Descripción:	
Otra información:	
Camino afectado por vía pecuaria:	
Nombre vía pecuaria:	
Observaciones:	




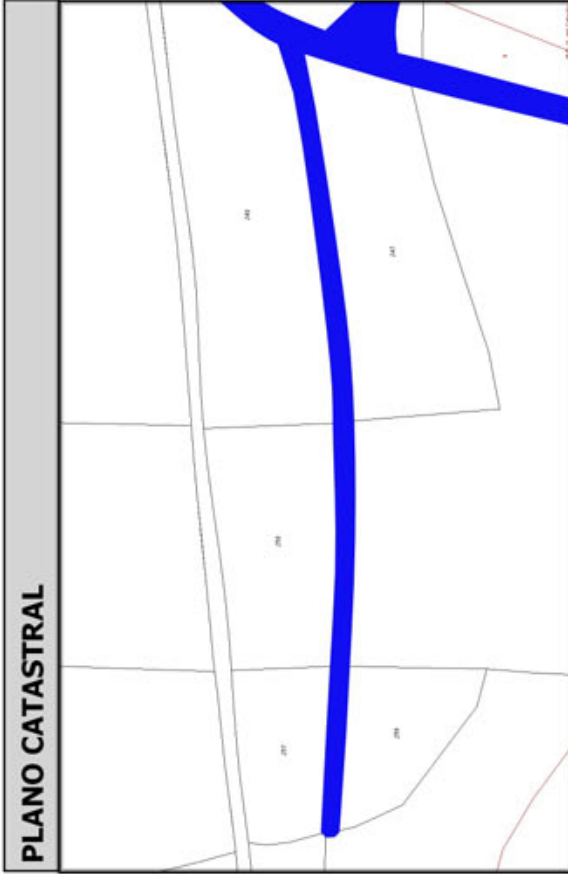
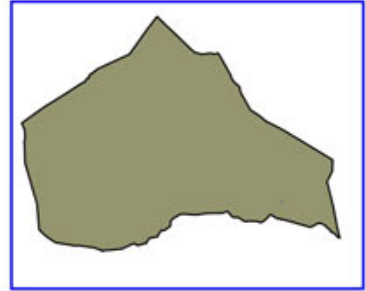
Código Seguro De Verificación:	8o0ngwOvP3GPW+Yv+mz1VA==	Estado	Fecha y hora
Firmado Por	Concepcion Pajarón Fernandez - Secretario/a Ayuntamiento Huercal Overa	Firmado	21/06/2016 13:57:07
Observaciones		Página	237/332
Url De Verificación	https://ov.dipalme.org/verificarmav2/		





Inventario municipal de caminos

IDENTIFICACIÓN	
Camino 3409091	Orden Inventario
Nombre CAMINO SIN NOMBRE	1113
Referencia catastral 04053A03409091	
Referencias catastrales afectadas:	
Epígrafe: INMUEBLES	Calificación: DOMINIO
Subepígrafe: CAMINOS RURALES	Uso: PUBLICO
DESCRIPCIÓN	
Longitud: 130.2973 Anchura: 1.582313 Superficie: 206	Categoría 2
Inicio:	
Final:	
Descripción:	
Otra información:	
Camino afectado por vía pecuaria:	
Nombre vía pecuaria:	
Observaciones:	




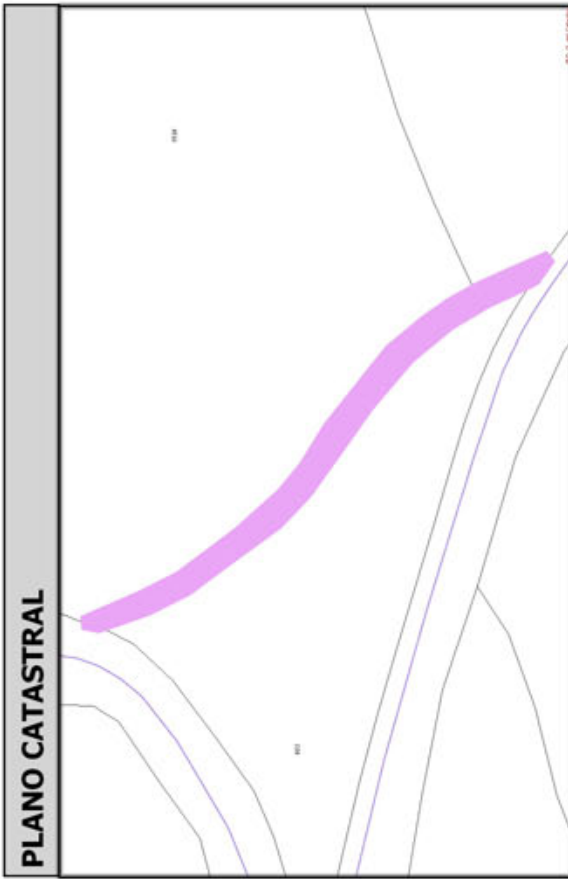
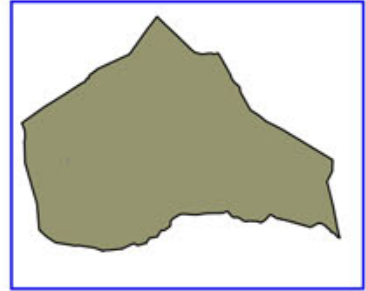
Código Seguro De Verificación:	8o0ngwOvP3GPW+Yv+mz1VA==	Estado	Fecha y hora
Firmado Por	Concepcion Pajarón Fernandez - Secretario/a Ayuntamiento Huercal Overa	Firmado	21/06/2016 13:57:07
Observaciones		Página	238/332
Url De Verificación	https://ov.dipalme.org/verifirmav2/		





Inventario municipal de caminos

IDENTIFICACIÓN	
Camino 5309116	Orden Inventario
Nombre CAMINO SIN NOMBRE	1114
Referencia catastral 04053A05309116	
Referencias catastrales afectadas:	
Epigrafe: INMUEBLES	Calificación: DOMINIO
Subepigrafe: CAMINOS RURALES	Uso: PUBLICO
DESCRIPCIÓN	
Longitud: 93.28355 Anchura: 2.201412 Superficie: 205	Categoría 4
Inicio:	
Final:	
Descripción:	
Otra información:	
Camino afectado por vía pecuaria:	
Nombre vía pecuaria:	
Observaciones:	





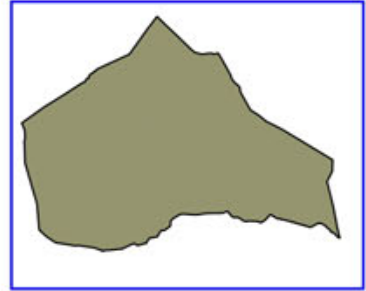
Código Seguro De Verificación:	8o0ngwOvP3GPW+Yv+mz1VA==	Estado	Fecha y hora
Firmado Por	Concepcion Pajarón Fernandez - Secretario/a Ayuntamiento Huercal Overa	Firmado	21/06/2016 13:57:07
Observaciones		Página	239/332
Url De Verificación	https://ov.dipalme.org/verificarmav2/		





Inventario municipal de caminos

IDENTIFICACIÓN	
Camino 1009092	Orden Inventario
Nombre CAMINO SIN NOMBRE	1115
Referencia catastral 04053A01009092	
Referencias catastrales afectadas:	
Epígrafe: INMUEBLES	Calificación: DOMINIO
Subepígrafe: CAMINOS RURALES	Uso: PUBLICO
DESCRIPCIÓN	
Longitud: 52.52643 ; Anchura: 3.888514 Superficie: 204 Categoría 4	
Inicio:	
Final:	
Descripción:	
Otra información:	
Camino afectado por vía pecuaria:	
Nombre vía pecuaria:	
Observaciones:	




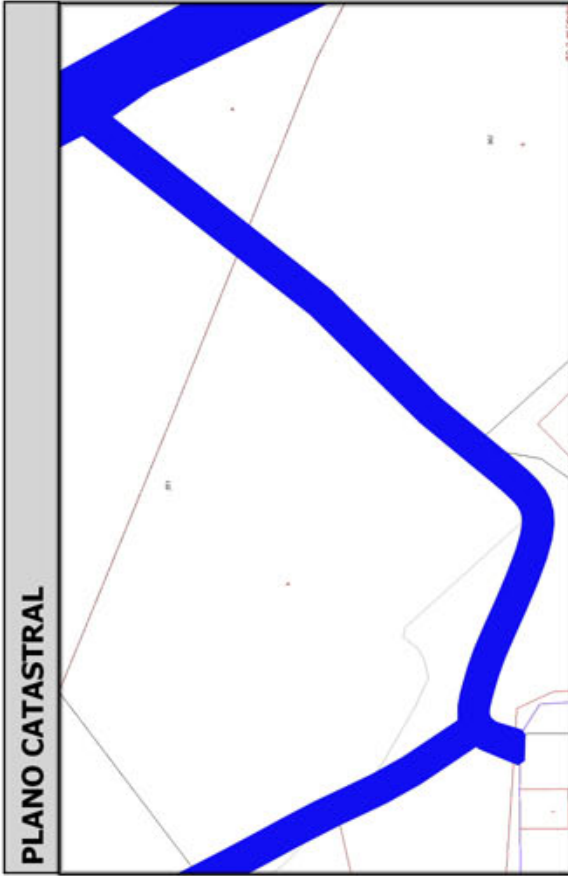
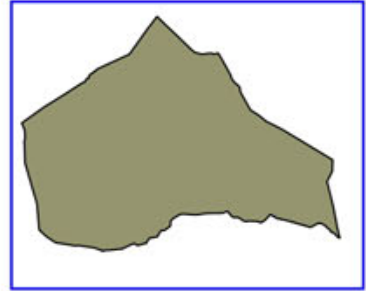
Código Seguro De Verificación:	8o0ngwOvP3GPW+Yv+mz1VA==	Estado	Fecha y hora
Firmado Por	Concepcion Pajarón Fernandez - Secretario/a Ayuntamiento Huercal Overa	Firmado	21/06/2016 13:57:07
Observaciones		Página	240/332
Url De Verificación	https://ov.dipalme.org/verifirmav2/		





Inventario municipal de caminos

IDENTIFICACIÓN	
Camino 3409071	Orden Inventario
Nombre CAMINO SIN NOMBRE	1116
Referencia catastral 04053A03409071	
Referencias catastrales afectadas:	
Epigrafe: INMUEBLES	Calificación: DOMINIO
Subepigrafe: CAMINOS RURALES	Uso: PUBLICO
DESCRIPCIÓN	
Longitud: 90.29225 Anchura: 2.256343 Superficie: 204	Categoría 2
Inicio:	
Final:	
Descripción:	
Otra información:	
Camino afectado por vía pecuaria:	
Nombre vía pecuaria:	
Observaciones:	




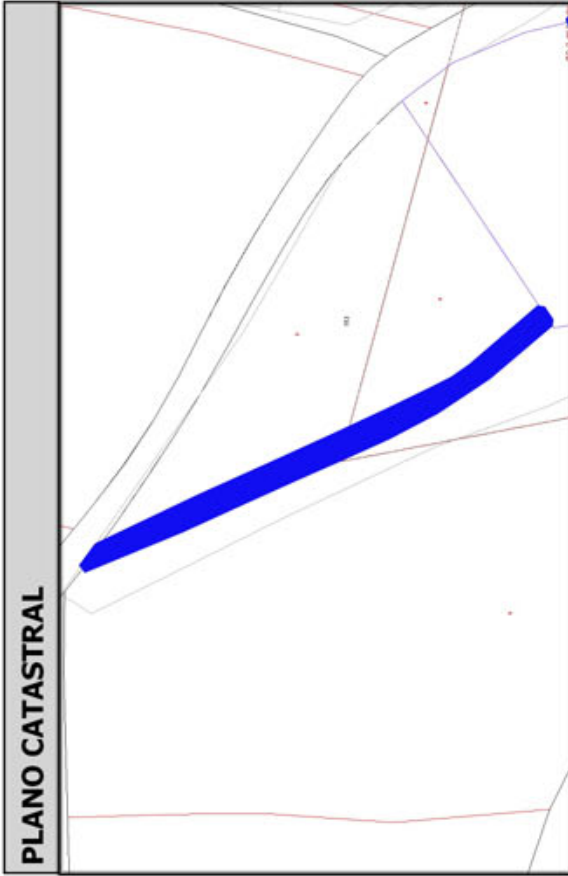
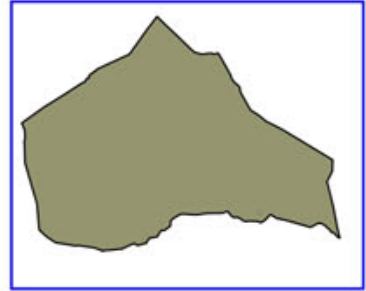
Código Seguro De Verificación:	8o0ngwOvP3GPW+Yv+mz1VA==	Estado	Fecha y hora
Firmado Por	Concepcion Pajarón Fernandez - Secretario/a Ayuntamiento Huercal Overa	Firmado	21/06/2016 13:57:07
Observaciones		Página	241/332
Url De Verificación	https://ov.dipalme.org/verifirmav2/		





Inventario municipal de caminos

IDENTIFICACIÓN	
Camino 3509042	Orden Inventario
Nombre Caminos Los Navarros	1117
Referencia catastral 04053A03509042	
Referencias catastrales afectadas:	
Epigrafe: INMUEBLES	Calificación: DOMINIO
Subepigrafe: CAMINOS RURALES	Uso: PUBLICO
DESCRIPCIÓN	
Longitud: 82.05226 Anchura: 2.488600 Superficie: 204	Categoría 2
Inicio:	
Final:	
Descripción:	
Otra información:	
Camino afectado por vía pecuaria:	
Nombre vía pecuaria:	
Observaciones:	



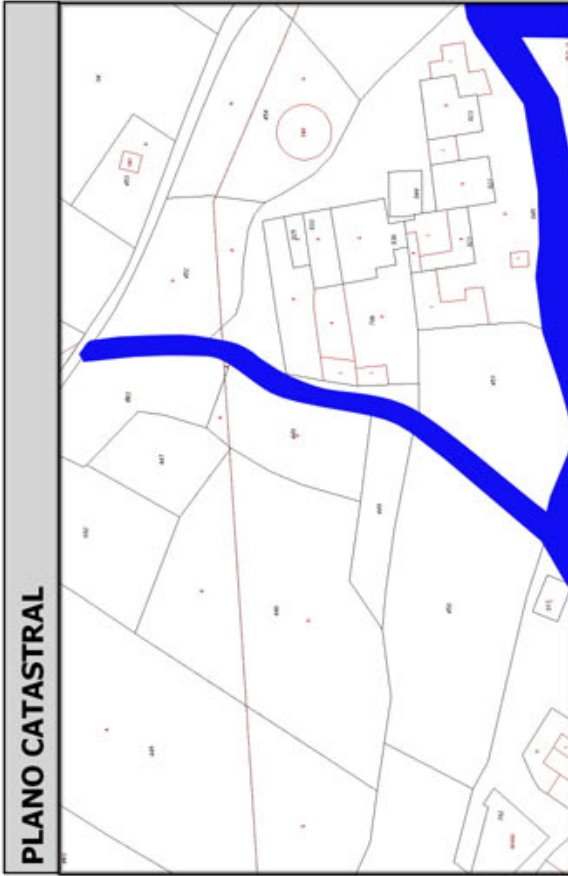
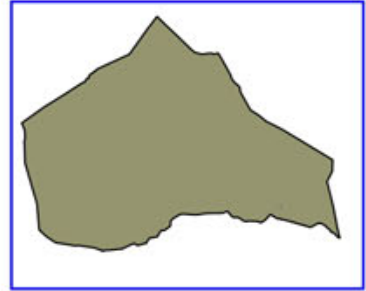
Código Seguro De Verificación:	8o0ngwOvP3GPW+Yv+mz1VA==	Estado	Fecha y hora
Firmado Por	Concepcion Pajarón Fernandez - Secretario/a Ayuntamiento Huercal Overa	Firmado	21/06/2016 13:57:07
Observaciones		Página	242/332
Url De Verificación	https://ov.dipalme.org/verifirmav2/		





Inventario municipal de caminos

IDENTIFICACIÓN	
Camino 3409093	Orden Inventario
Nombre CAMINO SIN NOMBRE	1118
Referencia catastral 04053A03409093	
Referencias catastrales afectadas:	
Epigrafe: INMUEBLES	Calificación: DOMINIO
Subepigrafe: CAMINOS RURALES	Uso: PUBLICO
DESCRIPCIÓN	
Longitud: 96.05425 Anchura: 2.110774 Superficie: 203 Categoría 2	
Inicio:	
Final:	
Descripción:	
Otra información:	
Camino afectado por vía pecuaria:	
Nombre vía pecuaria:	
Observaciones:	



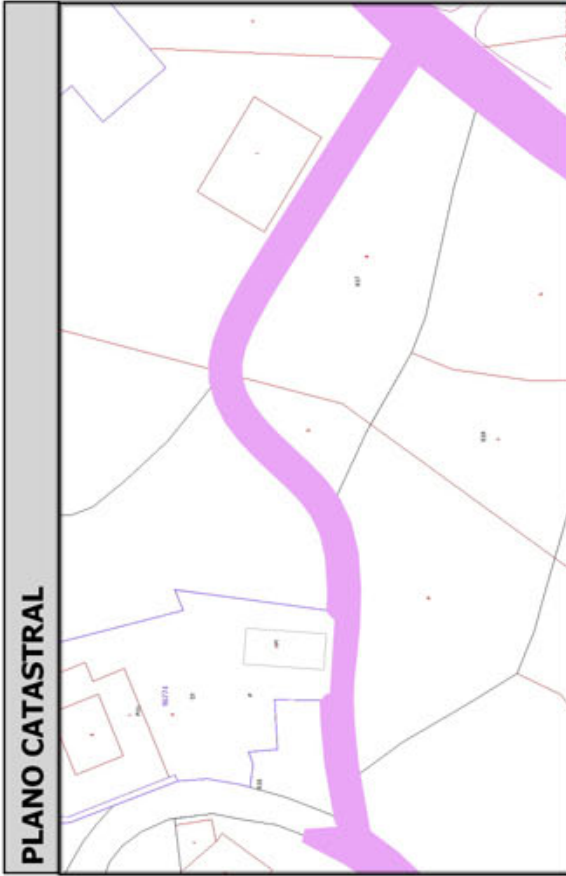
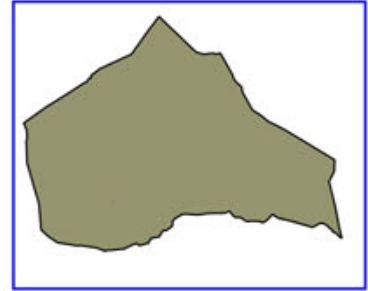
Código Seguro De Verificación:	8o0ngwOvP3GPW+Yv+mz1VA==	Estado	Fecha y hora
Firmado Por	Concepcion Pajarón Fernandez - Secretario/a Ayuntamiento Huercal Overa	Firmado	21/06/2016 13:57:07
Observaciones		Página	243/332
Url De Verificación	https://ov.dipalme.org/verifirmav2/		





Inventario municipal de caminos

IDENTIFICACIÓN	
Camino 4709028	Orden Inventario
Nombre CAMINO SIN NOMBRE	1119
Referencia catastral 04053A04709028	
Referencias catastrales afectadas:	
Epigrafe: INMUEBLES	Calificación: DOMINIO
Subepigrafe: CAMINOS RURALES	Uso: PUBLICO
DESCRIPCIÓN	
Longitud: 99.857666 Anchura: 2.034112 Superficie: 203	Categoría 4
Inicio:	
Final:	
Descripción:	
Otra información:	
Camino afectado por vía pecuaria:	
Nombre vía pecuaria:	
Observaciones:	



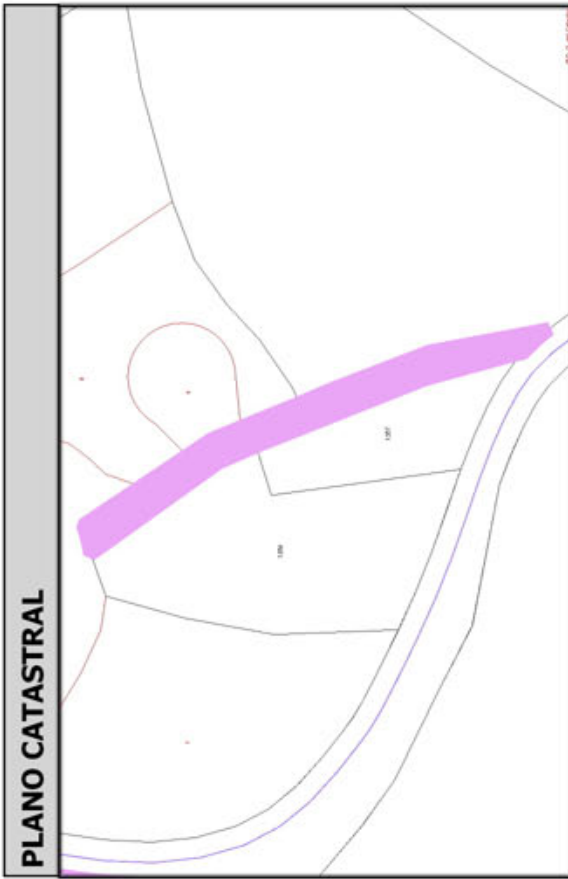
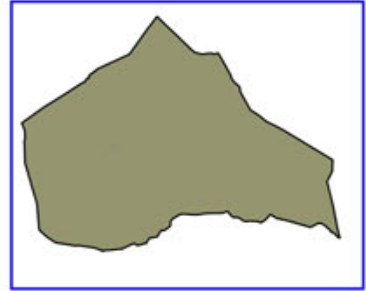
Código Seguro De Verificación:	8o0ngwOvP3GPW+Yv+mz1VA==	Estado	Fecha y hora
Firmado Por	Concepcion Pajarón Fernandez - Secretario/a Ayuntamiento Huercal Overa	Firmado	21/06/2016 13:57:07
Observaciones		Página	244/332
Url De Verificación	https://ov.dipalme.org/verificarmav2/		





Inventario municipal de caminos

IDENTIFICACIÓN	
Camino 5309107	Orden Inventario
Nombre CAMINO SIN NOMBRE	1120
Referencia catastral 04053A05309107	
Referencias catastrales afectadas:	
Epigrafe: INMUEBLES	Calificación: DOMINIO
Subepigrafe: CAMINOS RURALES	Uso: PUBLICO
DESCRIPCIÓN	
Longitud: 68.90476 Anchura: 2.939955 Superficie: 203	Categoría 4
Inicio:	
Final:	
Descripción:	
Otra información:	
Camino afectado por vía pecuaria:	
Nombre vía pecuaria:	
Observaciones:	




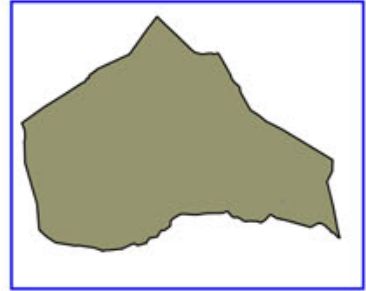
Código Seguro De Verificación:	8o0ngwOvP3GPW+Yv+mz1VA==	Estado	Fecha y hora
Firmado Por	Concepcion Pajarón Fernandez - Secretario/a Ayuntamiento Huercal Overa	Firmado	21/06/2016 13:57:07
Observaciones		Página	245/332
Url De Verificación	https://ov.dipalme.org/verifirmav2/		





Inventario municipal de caminos

IDENTIFICACIÓN	
Camino 3409089	Orden Inventario
Nombre CAMINO SIN NOMBRE	1121
Referencia catastral 04053A03409089	
Referencias catastrales afectadas:	
Epigrafe: INMUEBLES	Calificación: DOMINIO
Subepigrafe: CAMINOS RURALES	Uso: PUBLICO
DESCRIPCIÓN	
Longitud: 73.53351 ; Anchura: 2.749674 Superficie: 202 Categoría 2	
Inicio:	
Final:	
Descripción:	
Otra información:	
Camino afectado por vía pecuaria:	
Nombre vía pecuaria:	
Observaciones:	



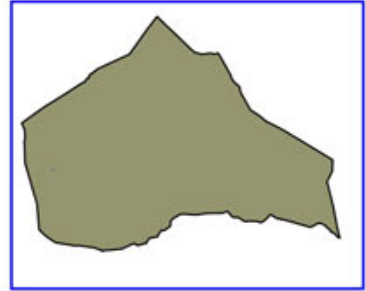
Código Seguro De Verificación:	8o0ngwOvP3GPW+Yv+mz1VA==	Estado	Fecha y hora
Firmado Por	Concepcion Pajarón Fernandez - Secretario/a Ayuntamiento Huercal Overa	Firmado	21/06/2016 13:57:07
Observaciones		Página	246/332
Url De Verificación	https://ov.dipalme.org/verifirmav2/		





Inventario municipal de caminos

IDENTIFICACIÓN	Camino 5209061 Orden Inventario 1122 Nombre CAMINO SIN NOMBRE Referencia catastral 04053A05209061 Referencias catastrales afectadas:	Epigrafe: INMUEBLES Subepigrafe: CAMINOS RURALES	Calificación: DOMINIO Uso: PUBLICO
DESCRIPCIÓN	Longitud: 137.0835 Anchura: 1.469645 Superficie: 201 ...	Inicio: Final: Descripción:	Categoría 4
Otra información:	Camino afectado por vía pecuaria: Nombre vía pecuaria: Observaciones:		

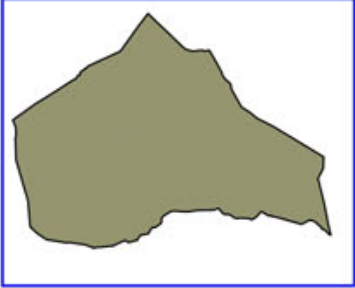



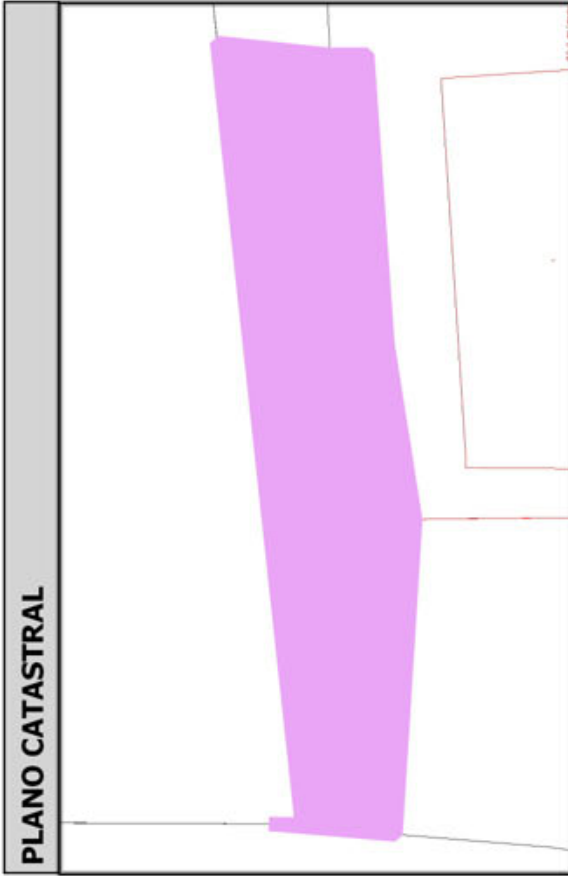
Código Seguro De Verificación:	8o0ngwOvP3GPW+Yv+mz1VA==	Estado	Fecha y hora
Firmado Por	Concepcion Pajarón Fernandez - Secretario/a Ayuntamiento Huercal Overa	Firmado	21/06/2016 13:57:07
Observaciones		Página	247/332
Url De Verificación	https://ov.dipalme.org/verifirmav2/		





Inventario municipal de caminos

IDENTIFICACIÓN	
Camino 5509091	Orden Inventario
Nombre CAMINO SIN NOMBRE	1123
Referencia catastral 04053A05509091	
Referencias catastrales afectadas:	
Epígrafe: INMUEBLES	Calificación: DOMINIO
Subepígrafe: CAMINOS RURALES	Uso: PUBLICO
DESCRIPCIÓN	
Longitud: 40.88184 Anchura: 4.856202 Superficie: 199	Categoría 4
Inicio:	
Final:	
Descripción:	
Otra información:	
Camino afectado por vía pecuaria:	
Nombre vía pecuaria:	
Observaciones:	
	




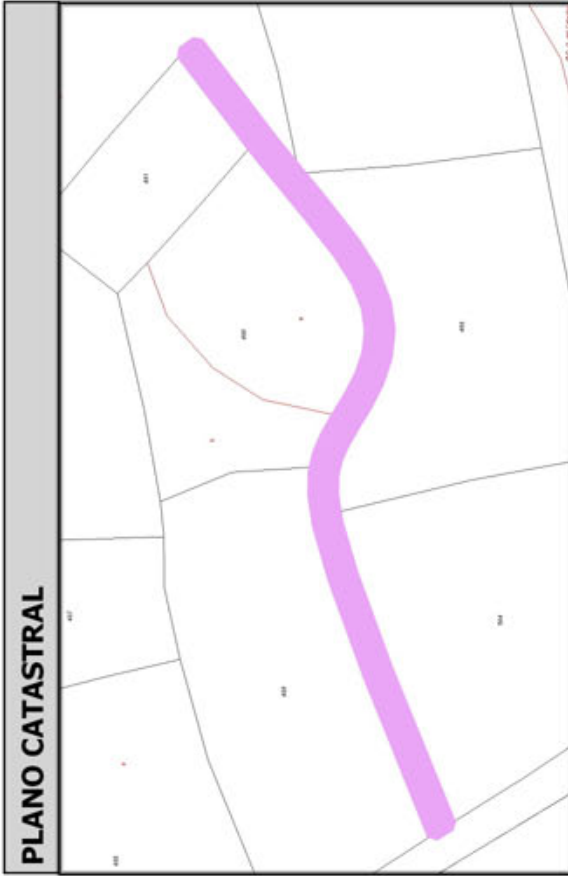
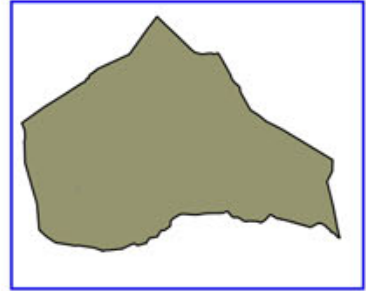
Código Seguro De Verificación:	8o0ngwOvP3GPW+Yv+mz1VA==	Estado	Fecha y hora
Firmado Por	Concepcion Pajarón Fernandez - Secretario/a Ayuntamiento Huercal Overa	Firmado	21/06/2016 13:57:07
Observaciones		Página	248/332
Url De Verificación	https://ov.dipalme.org/verificarmav2/		





Inventario municipal de caminos

IDENTIFICACIÓN	
Camino 5009063	Orden Inventario
Nombre CAMINO SIN NOMBRE	1124
Referencia catastral 04053A05009063	
Referencias catastrales afectadas:	
Epígrafe: INMUEBLES	Calificación: DOMINIO
Subepígrafe: CAMINOS RURALES	Uso: PUBLICO
DESCRIPCIÓN	
Longitud: 100.4882l Anchura: 1.971618 Superficie: 198 Categoría 4	
Inicio:	
Final:	
Descripción:	
Otra información:	
Camino afectado por vía pecuaria:	
Nombre vía pecuaria:	
Observaciones:	




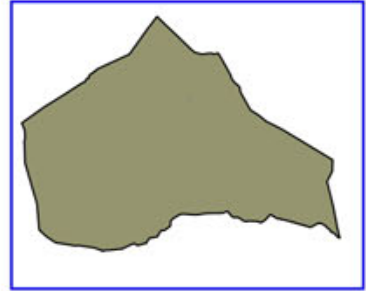
Código Seguro De Verificación:	8o0ngwOvP3GPW+Yv+mz1VA==	Estado	Fecha y hora
Firmado Por	Concepcion Pajarón Fernandez - Secretario/a Ayuntamiento Huercal Overa	Firmado	21/06/2016 13:57:07
Observaciones		Página	249/332
Url De Verificación	https://ov.dipalme.org/verifirmav2/		





Inventario municipal de caminos

IDENTIFICACIÓN	
Camino 2309207	Orden Inventario
Nombre CAMINO SIN NOMBRE	1125
Referencia catastral 04053A02309207	
Referencias catastrales afectadas:	
Epígrafe: INMUEBLES	Calificación: DOMINIO
Subepígrafe: CAMINOS RURALES	Uso: PUBLICO
DESCRIPCIÓN	
Longitud: 60.21128 Anchura: 3.250548 Superficie: 196	Categoría 4
Inicio:	
Final:	
Descripción:	
Otra información:	
Camino afectado por vía pecuaria:	
Nombre vía pecuaria:	
Observaciones:	




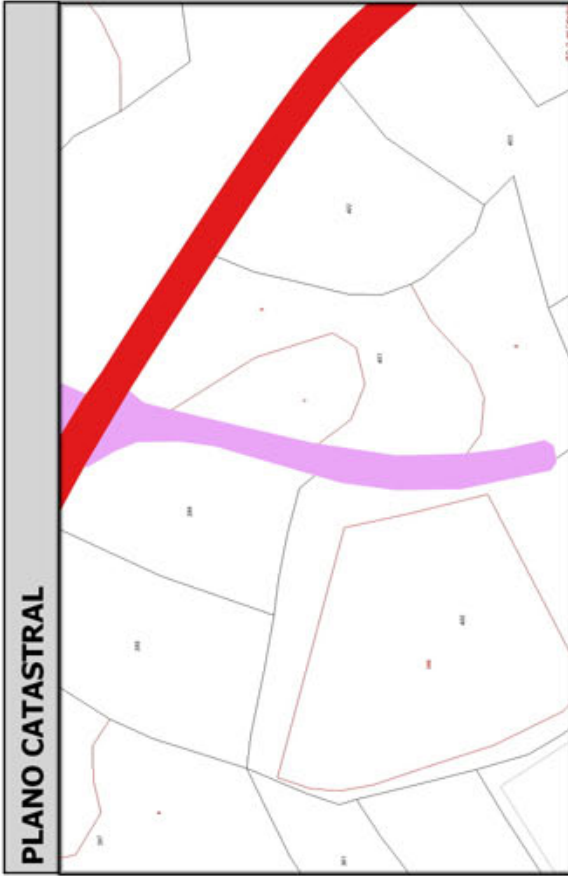
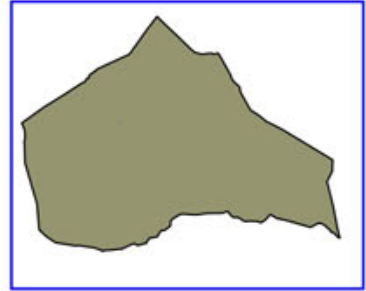
Código Seguro De Verificación:	8o0ngwOvP3GPW+Yv+mz1VA==	Estado	Fecha y hora
Firmado Por	Concepcion Pajarón Fernandez - Secretario/a Ayuntamiento Huercal Overa	Firmado	21/06/2016 13:57:07
Observaciones		Página	250/332
Url De Verificación	https://ov.dipalme.org/verificarmav2/		





Inventario municipal de caminos

IDENTIFICACIÓN	
Camino 0909170	Orden Inventario
Nombre CAMINO SIN NOMBRE	1126
Referencia catastral 04053A00909170	
Referencias catastrales afectadas:	
Epigrafe: INMUEBLES	Calificación: DOMINIO
Subepigrafe: CAMINOS RURALES	Uso: PUBLICO
DESCRIPCIÓN	
Longitud: 74.92252 Anchura: 2.598087 Superficie: 195	Categoría 4
Inicio:	
Final:	
Descripción:	
Otra información:	
Camino afectado por vía pecuaria:	
Nombre vía pecuaria:	
Observaciones:	



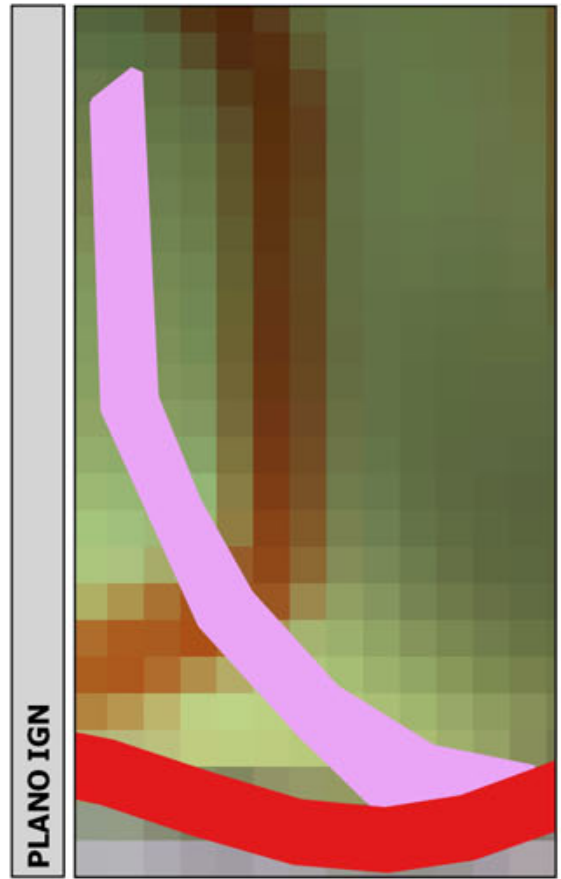
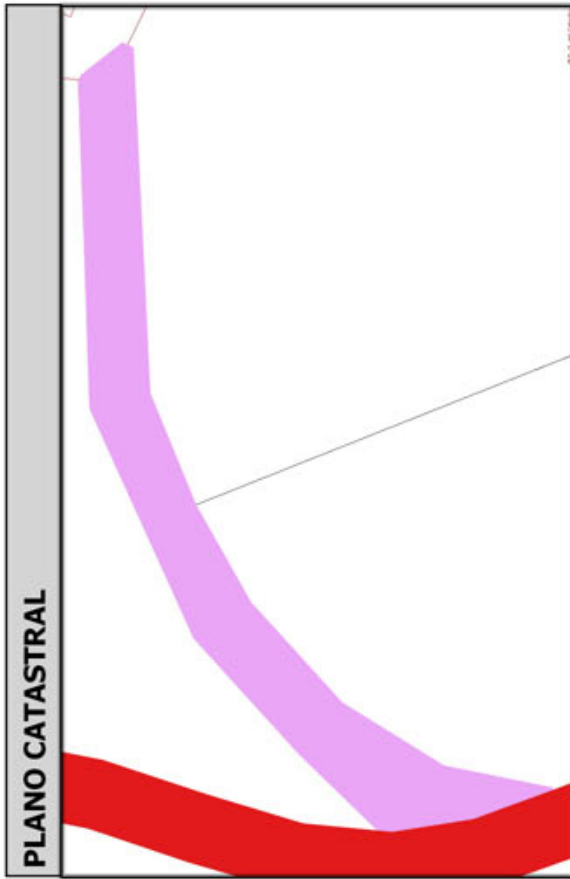
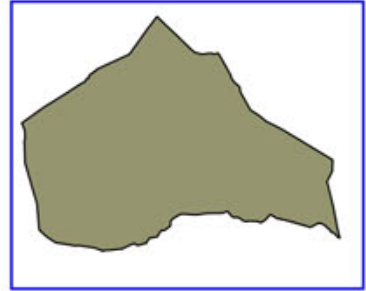
Código Seguro De Verificación:	8o0ngwOvP3GPW+Yv+mz1VA==	Estado	Fecha y hora
Firmado Por	Concepcion Pajarón Fernandez - Secretario/a Ayuntamiento Huercal Overa	Firmado	21/06/2016 13:57:07
Observaciones		Página	251/332
Url De Verificación	https://ov.dipalme.org/verificarmav2/		





Inventario municipal de caminos

IDENTIFICACIÓN	
Camino 0609055	Orden Inventario
Nombre CAMINO SIN NOMBRE	1127
Referencia catastral 04053A00609055	
Referencias catastrales afectadas:	
Epigrafe: INMUEBLES	Calificación: DOMINIO
Subepigrafe: CAMINOS RURALES	Uso: PUBLICO
DESCRIPCIÓN	
Longitud: 64.78197 : Anchura: 2.990952 Superficie: 194	Categoría 4
Inicio:	
Final:	
Descripción:	
Otra información:	
Camino afectado por vía pecuaria:	
Nombre vía pecuaria:	
Observaciones:	





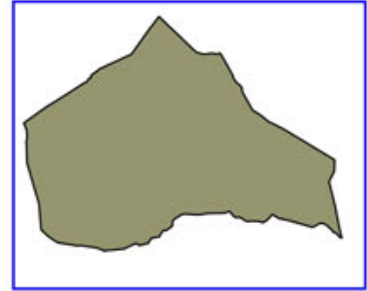
Código Seguro De Verificación:	8o0ngwOvP3GPW+Yv+mz1VA==	Estado	Fecha y hora
Firmado Por	Concepcion Pajarón Fernandez - Secretario/a Ayuntamiento Huercal Overa	Firmado	21/06/2016 13:57:07
Observaciones		Página	252/332
Url De Verificación	https://ov.dipalme.org/verificarmav2/		





Inventario municipal de caminos

IDENTIFICACIÓN	
Camino 1309025	Orden Inventario
Nombre CAMINO SIN NOMBRE	1128
Referencia catastral 04053A01309025	
Referencias catastrales afectadas:	
Epigrafe: INMUEBLES	Calificación: DOMINIO
Subepigrafe: CAMINOS RURALES	Uso: PUBLICO
DESCRIPCIÓN	
Longitud: 53.27300 ; Anchura: 3.606308	Superficie: 192
	Categoría 4
Inicio:	
Final:	
Descripción:	
Otra información:	
Camino afectado por vía pecuaria:	
Nombre vía pecuaria:	
Observaciones:	




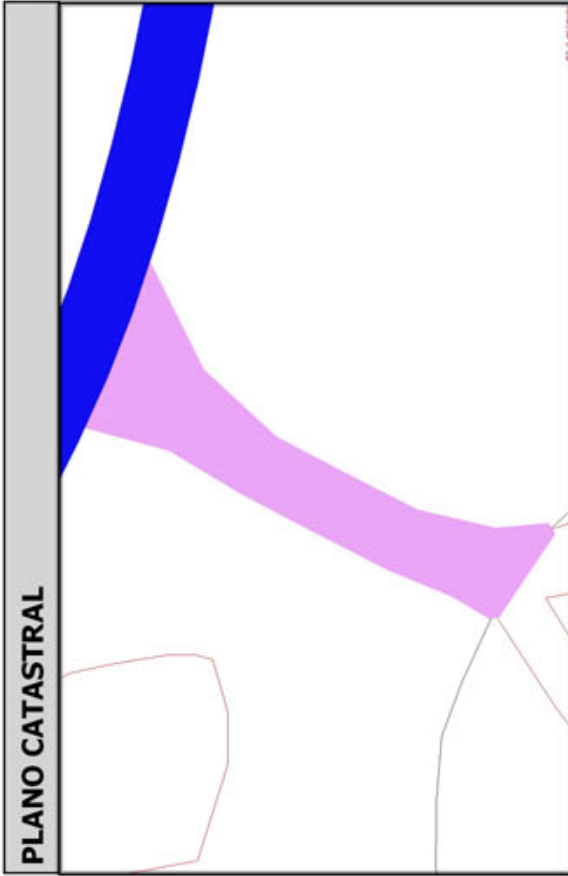
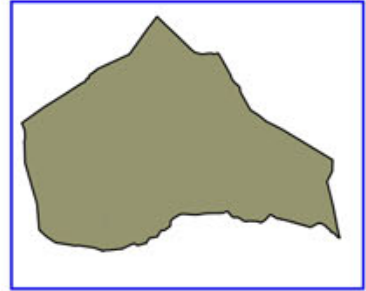
Código Seguro De Verificación:	8o0ngwOvP3GPW+Yv+mz1VA==	Estado	Fecha y hora
Firmado Por	Concepcion Pajarón Fernandez - Secretario/a Ayuntamiento Huercal Overa	Firmado	21/06/2016 13:57:07
Observaciones		Página	253/332
Url De Verificación	https://ov.dipalme.org/verifirmav2/		





Inventario municipal de caminos

IDENTIFICACIÓN	
Camino 4609010	Orden Inventario
Nombre CAMINO SIN NOMBRE	1129
Referencia catastral 04053A04609010	
Referencias catastrales afectadas:	
Epigrafe: INMUEBLES	Calificación: DOMINIO
Subepigrafe: CAMINOS RURALES	Uso: PUBLICO
DESCRIPCIÓN	
Longitud: 46.89602 Anchura: 4.047485 Superficie: 190	Categoría 4
Inicio:	
Final:	
Descripción:	
Otra información:	
Camino afectado por vía pecuaria:	
Nombre vía pecuaria:	
Observaciones:	




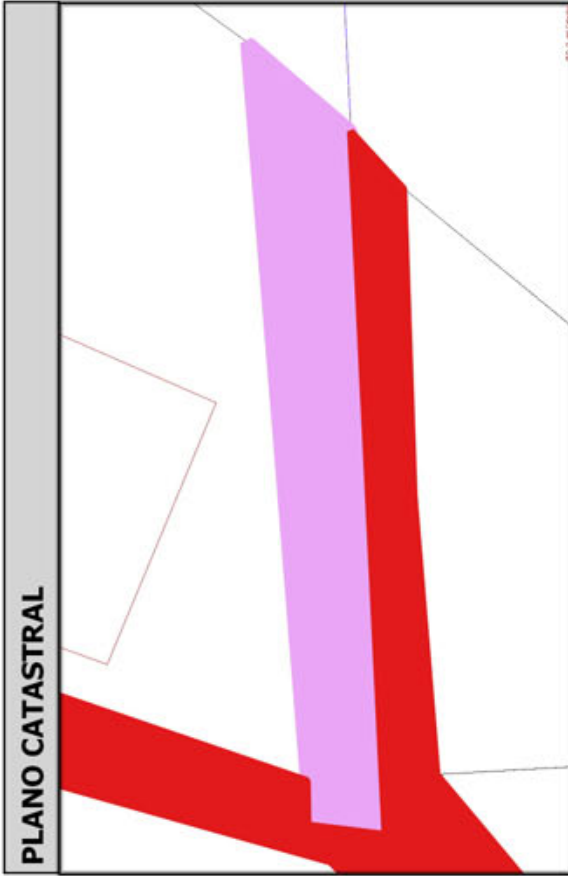
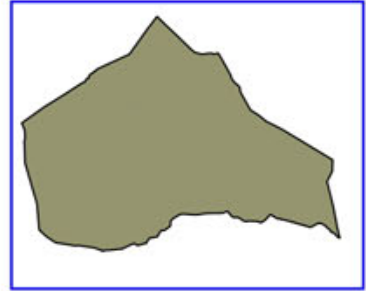
Código Seguro De Verificación:	8o0ngwOvP3GPW+Yv+mz1VA==	Estado	Fecha y hora
Firmado Por	Concepcion Pajarón Fernandez - Secretario/a Ayuntamiento Huercal Overa	Firmado	21/06/2016 13:57:07
Observaciones		Página	254/332
Url De Verificación	https://ov.dipalme.org/verificarmav2/		





Inventario municipal de caminos

IDENTIFICACIÓN	
Camino 0809005	Orden Inventario
Nombre CAMINO SIN NOMBRE	1130
Referencia catastral 04053A00809005	
Referencias catastrales afectadas:	
Epígrafe: INMUEBLES	Calificación: DOMINIO
Subepígrafe: CAMINOS RURALES	Uso: PUBLICO
DESCRIPCIÓN	
Longitud: 45.91068 Anchura: 4.048561 Superficie: 186 Categoría 4	
Inicio:	
Final:	
Descripción:	
Otra información:	
Camino afectado por vía pecuaria:	
Nombre vía pecuaria:	
Observaciones:	



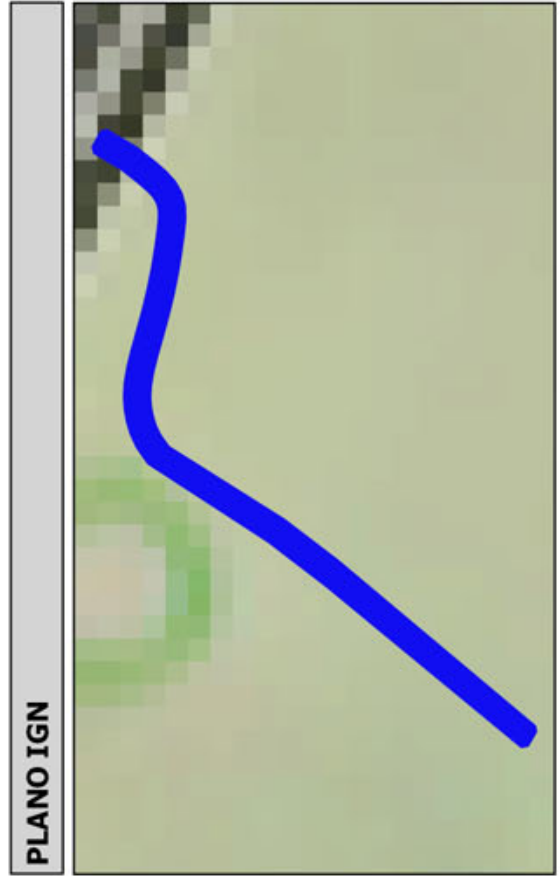
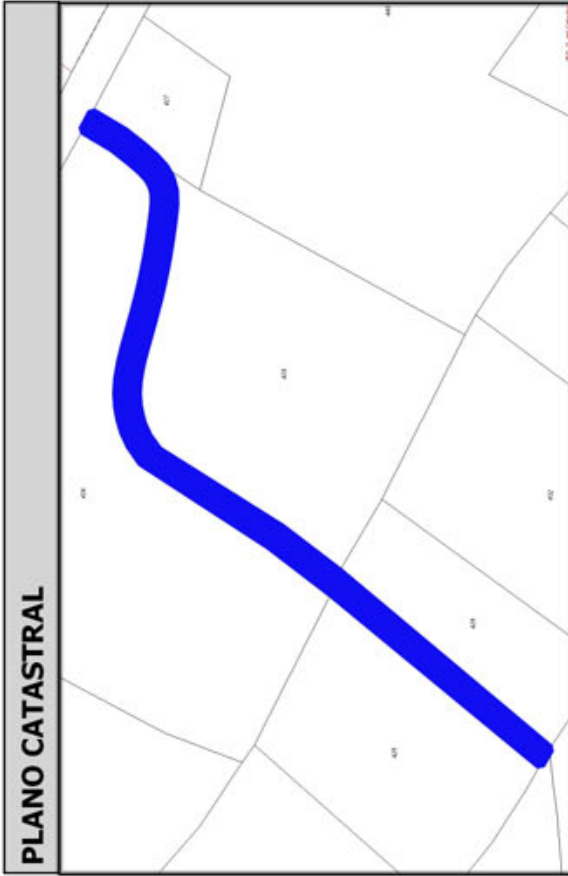
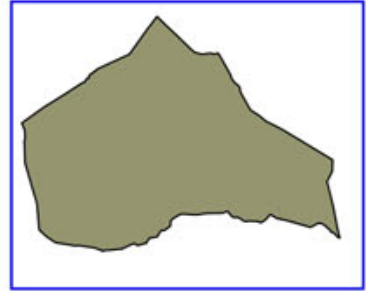
Código Seguro De Verificación:	8o0ngwOvP3GPW+Yv+mz1VA==	Estado	Fecha y hora
Firmado Por	Concepcion Pajarón Fernandez - Secretario/a Ayuntamiento Huercal Overa	Firmado	21/06/2016 13:57:07
Observaciones		Página	255/332
Url De Verificación	https://ov.dipalme.org/verifirmav2/		





Inventario municipal de caminos

IDENTIFICACIÓN	
Camino 3409081	Orden Inventario
Nombre CAMINO SIN NOMBRE	1131
Referencia catastral 04053A03409081	
Referencias catastrales afectadas:	
Epígrafe: INMUEBLES	Calificación: DOMINIO
Subepígrafe: CAMINOS RURALES	Uso: PUBLICO
DESCRIPCIÓN	
Longitud: 92.495551 Anchura: 2.002141 Superficie: 185 Categoría 2	
Inicio:	
Final:	
Descripción:	
Otra información:	
Camino afectado por vía pecuaria:	
Nombre vía pecuaria:	
Observaciones:	



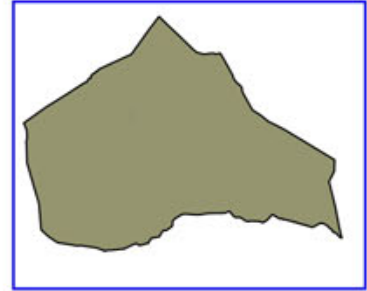
Código Seguro De Verificación:	8o0ngwOvP3GPW+Yv+mz1VA==	Estado	Fecha y hora
Firmado Por	Concepcion Pajarón Fernandez - Secretario/a Ayuntamiento Huercal Overa	Firmado	21/06/2016 13:57:07
Observaciones		Página	256/332
Url De Verificación	https://ov.dipalme.org/verifirmav2/		





Inventario municipal de caminos

IDENTIFICACIÓN	
Camino 0909155	Orden Inventario
Nombre CAMINO SIN NOMBRE	1132
Referencia catastral 04053A00909155	
Referencias catastrales afectadas:	
Epígrafe: INMUEBLES	Calificación: DOMINIO
Subepígrafe: CAMINOS RURALES	Uso: PUBLICO
DESCRIPCIÓN	
Longitud: 60.31210 Anchura: 3.032250 Superficie: 183	Categoría 4
Inicio:	
Final:	
Descripción:	
Otra información:	
Camino afectado por vía pecuaria:	
Nombre vía pecuaria:	
Observaciones:	



Código Seguro De Verificación:	8o0ngwOvP3GPW+Yv+mz1VA==	Estado	Fecha y hora
Firmado Por	Concepcion Pajarón Fernandez - Secretario/a Ayuntamiento Huercal Overa	Firmado	21/06/2016 13:57:07
Observaciones		Página	257/332
Url De Verificación	https://ov.dipalme.org/verifirmav2/		

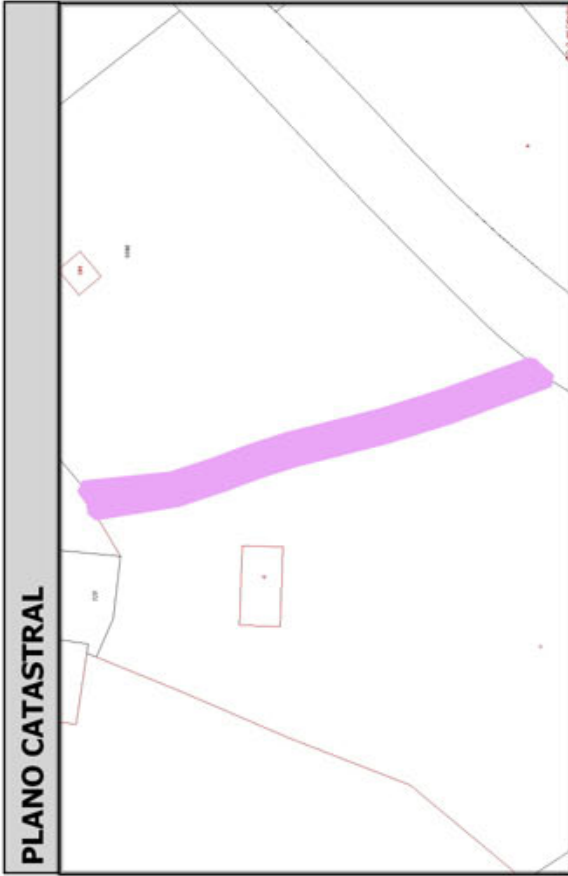
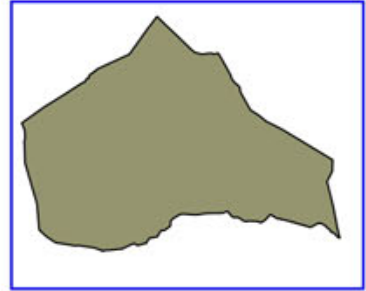




Excmo.
Ayuntamiento
Huércal-Overa

Inventario municipal de caminos

IDENTIFICACIÓN	
Camino 0209086	Orden Inventario
Nombre CAMINO SIN NOMBRE	1133
Referencia catastral 04053A00209086	
Referencias catastrales afectadas:	
Epigrafe: INMUEBLES	Calificación: DOMINIO
Subepigrafe: CAMINOS RURALES	Uso: PUBLICO
DESCRIPCIÓN	
Longitud: 64.87456 Anchura: 2.801165 Superficie: 182	Categoría 4
Inicio:	
Final:	
Descripción:	
Otra información:	
Camino afectado por vía pecuaria:	
Nombre vía pecuaria:	
Observaciones:	




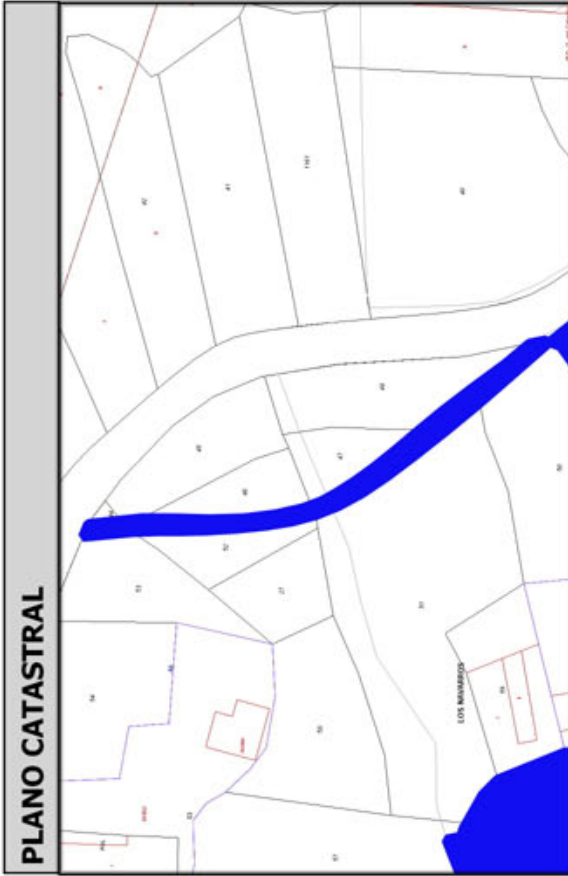
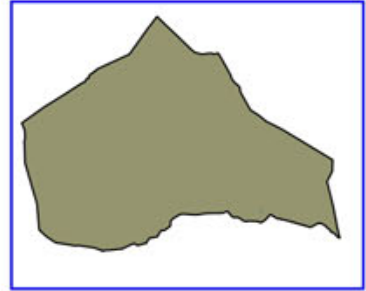
Código Seguro De Verificación:	8o0ngwOvP3GPW+Yv+mz1VA==	Estado	Fecha y hora
Firmado Por	Concepcion Pajarón Fernandez - Secretario/a Ayuntamiento Huercal Overa	Firmado	21/06/2016 13:57:07
Observaciones		Página	258/332
Url De Verificación	https://ov.dipalme.org/verifirmav2/		





Inventario municipal de caminos

IDENTIFICACIÓN	
Camino 3509058	Orden Inventario 1134
Nombre Caminos Los Navarros	
Referencia catastral 04053A03509058	
Referencias catastrales afectadas:	
Epígrafe: INMUEBLES	Calificación: DOMINIO
Subepígrafe: CAMINOS RURALES	Uso: PUBLICO
DESCRIPCIÓN	
Longitud: 85.95641 ; Anchura: 2.106198 Superficie: 181 Categoría 2	
Inicio:	
Final:	
Descripción:	
Otra información:	
Camino afectado por vía pecuaria:	
Nombre vía pecuaria:	
Observaciones:	




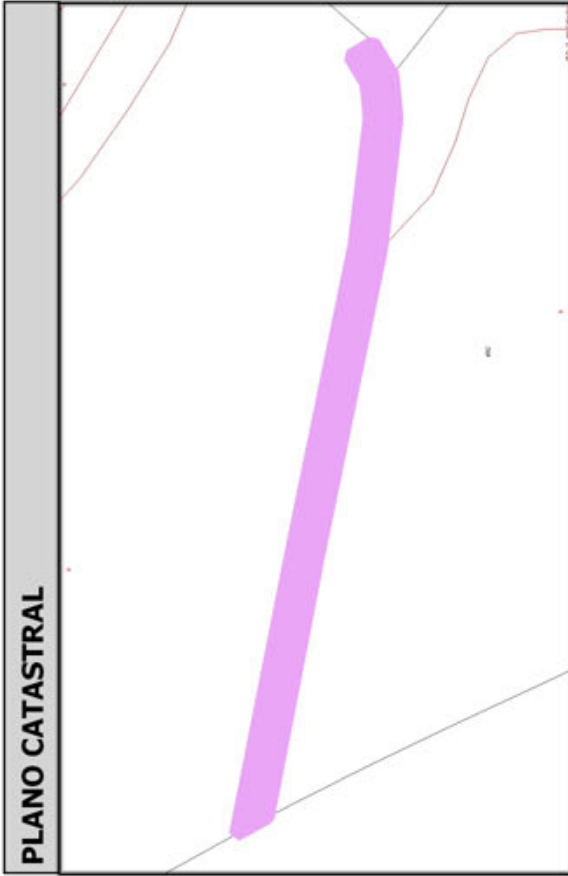
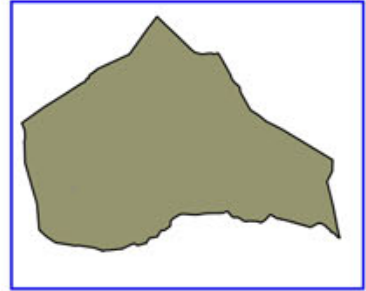
Código Seguro De Verificación:	8o0ngwOvP3GPW+Yv+mz1VA==	Estado	Fecha y hora
Firmado Por	Concepcion Pajarón Fernandez - Secretario/a Ayuntamiento Huercal Overa	Firmado	21/06/2016 13:57:07
Observaciones		Página	259/332
Url De Verificación	https://ov.dipalme.org/verifirmav2/		





Inventario municipal de caminos

IDENTIFICACIÓN	
Camino 5109056	Orden Inventario
Nombre CAMINO SIN NOMBRE	1135
Referencia catastral 04053A05109056	
Referencias catastrales afectadas:	
Epígrafe: INMUEBLES	Calificación: DOMINIO
Subepígrafe: CAMINOS RURALES	Uso: PUBLICO
DESCRIPCIÓN	
Longitud: 73.90984 Anchura: 2.315314 Superficie: 171	Categoría 4
Inicio:	
Final:	
Descripción:	
Otra información:	
Camino afectado por vía pecuaria:	
Nombre vía pecuaria:	
Observaciones:	



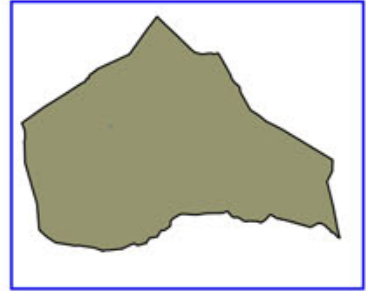
Código Seguro De Verificación:	8o0ngwOvP3GPW+Yv+mz1VA==	Estado	Fecha y hora
Firmado Por	Concepcion Pajarón Fernandez - Secretario/a Ayuntamiento Huercal Overa	Firmado	21/06/2016 13:57:07
Observaciones		Página	260/332
Url De Verificación	https://ov.dipalme.org/verifirmav2/		





Inventario municipal de caminos

IDENTIFICACIÓN	
Camino 5409131	Orden Inventario
Nombre CAMINO SIN NOMBRE	1136
Referencia catastral 04053A05409131	
Referencias catastrales afectadas:	
Epígrafe: INMUEBLES	Calificación: DOMINIO
Subepígrafe: CAMINOS RURALES	Uso: PUBLICO
DESCRIPCIÓN	
Longitud: 83.339611 Anchura: 2.056461 Superficie: 171	Categoría 4
Inicio:	
Final:	
Descripción:	
Otra información:	
Camino afectado por vía pecuaria:	
Nombre vía pecuaria:	
Observaciones:	



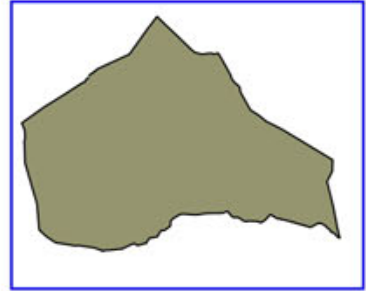
Código Seguro De Verificación:	8o0ngwOvP3GPW+Yv+mz1VA==	Estado	Fecha y hora
Firmado Por	Concepcion Pajarón Fernandez - Secretario/a Ayuntamiento Huercal Overa	Firmado	21/06/2016 13:57:07
Observaciones		Página	261/332
Url De Verificación	https://ov.dipalme.org/verifirmav2/		





Inventario municipal de caminos

IDENTIFICACIÓN	Camino 0709080 Orden Inventario 1137 Nombre CAMINO SIN NOMBRE Referencia catastral 04053A00709080 Referencias catastrales afectadas:	Epigrafe: INMUEBLES Subepigrafe: CAMINOS RURALES	Calificación: DOMINIO Uso: PUBLICO
DESCRIPCIÓN	Longitud: 53.48580 ; Anchura: 3.128903 Superficie: 167 ...	Inicio: Final: Descripción:	Categoría 4
Otra información:	Camino afectado por vía pecuaria: Nombre vía pecuaria: Observaciones:		




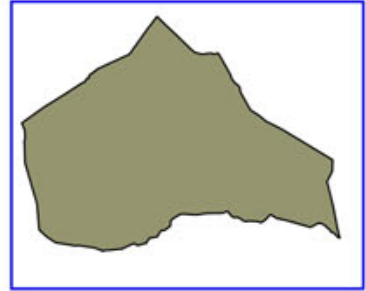
Código Seguro De Verificación:	8o0ngwOvP3GPW+Yv+mz1VA==	Estado	Fecha y hora
Firmado Por	Concepcion Pajarón Fernandez - Secretario/a Ayuntamiento Huercal Overa	Firmado	21/06/2016 13:57:07
Observaciones		Página	262/332
Url De Verificación	https://ov.dipalme.org/verifirmav2/		





Inventario municipal de caminos

IDENTIFICACIÓN	
Camino 3509059	Orden Inventario 1138
Nombre Caminos Los Navarros	
Referencia catastral 04053A03509059	
Referencias catastrales afectadas:	
Epigrafe: INMUEBLES	Calificación: DOMINIO
Subepigrafe: CAMINOS RURALES	Uso: PUBLICO
DESCRIPCIÓN	
Longitud: 88.580781 Anchura: 1.886974 Superficie: 167	Categoría 2
Inicio:	
Final:	
Descripción:	
Otra información:	
Camino afectado por vía pecuaria:	
Nombre vía pecuaria:	
Observaciones:	




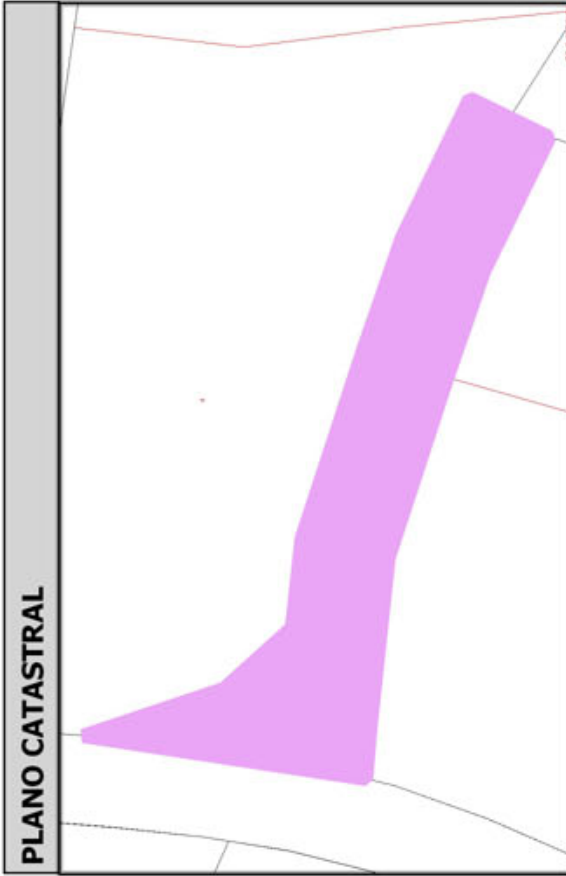
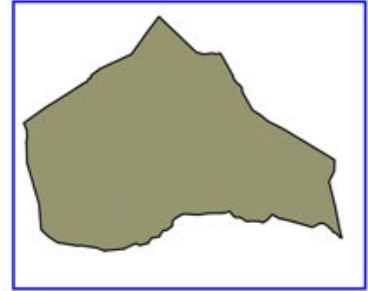
Código Seguro De Verificación:	8o0ngwOvP3GPW+Yv+mz1VA==	Estado	Fecha y hora
Firmado Por	Concepcion Pajarón Fernandez - Secretario/a Ayuntamiento Huercal Overa	Firmado	21/06/2016 13:57:07
Observaciones		Página	263/332
Url De Verificación	https://ov.dipalme.org/verifirmav2/		





Inventario municipal de caminos

IDENTIFICACIÓN	
Camino 4709029	Orden Inventario 1139
Nombre CAMINO SIN NOMBRE	
Referencia catastral 04053A04709029	
Referencias catastrales afectadas:	
Epígrafe: INMUEBLES	Calificación: DOMINIO
Subepígrafe: CAMINOS RURALES	Uso: PUBLICO
DESCRIPCIÓN	
Longitud: 44.486611 Anchura: 3.746182 Superficie: 167	Categoría 4
Inicio:	
Final:	
Descripción:	
Otra información:	
Camino afectado por vía pecuaria:	
Nombre vía pecuaria:	
Observaciones:	




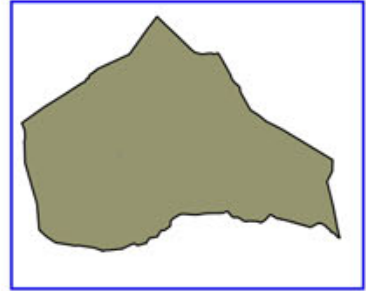
Código Seguro De Verificación:	8o0ngwOvP3GPW+Yv+mz1VA==	Estado	Fecha y hora
Firmado Por	Concepcion Pajarón Fernandez - Secretario/a Ayuntamiento Huercal Overa	Firmado	21/06/2016 13:57:07
Observaciones		Página	264/332
Url De Verificación	https://ov.dipalme.org/verificarmav2/		





Inventario municipal de caminos

IDENTIFICACIÓN	
Camino 5209094	Orden Inventario
Nombre CAMINO SIN NOMBRE	1140
Referencia catastral 04053A05209094	
Referencias catastrales afectadas:	
Epigrafe: INMUEBLES	Calificación: DOMINIO
Subepigrafe: CAMINOS RURALES	Uso: PUBLICO
DESCRIPCIÓN	
Longitud: 103.1019	Anchura: 1.608881 Superficie: 166
Inicio:	Categoría 4
Final:	
Descripción:	
Otra información:	
Camino afectado por vía pecuaria:	
Nombre vía pecuaria:	
Observaciones:	




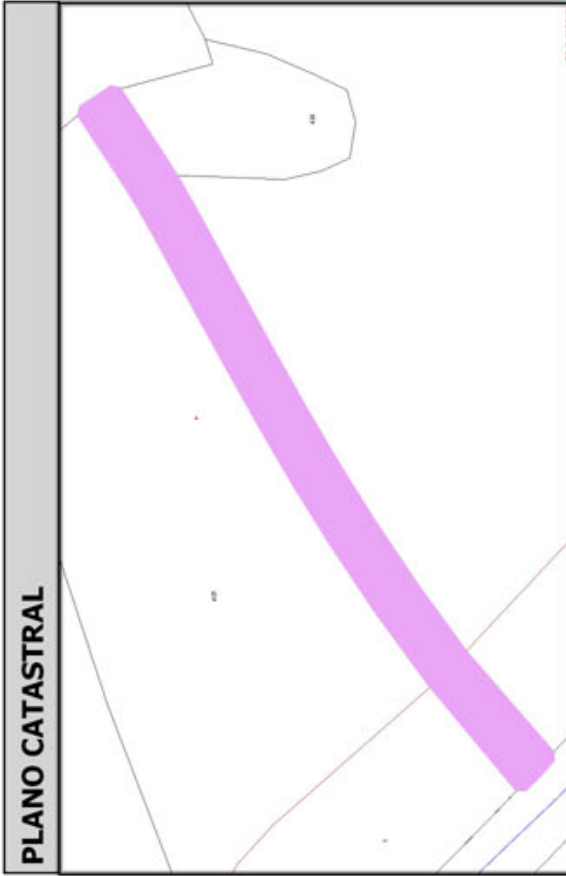
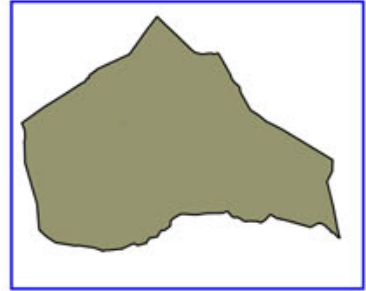
Código Seguro De Verificación:	8o0ngwOvP3GPW+Yv+mz1VA==	Estado	Fecha y hora
Firmado Por	Concepcion Pajarón Fernandez - Secretario/a Ayuntamiento Huercal Overa	Firmado	21/06/2016 13:57:07
Observaciones		Página	265/332
Url De Verificación	https://ov.dipalme.org/verifirmav2/		





Inventario municipal de caminos

IDENTIFICACIÓN	
Camino 0909157	Orden Inventario
Nombre CAMINO SIN NOMBRE	1141
Referencia catastral 04053A00909157	
Referencias catastrales afectadas:	
Epigrafe: INMUEBLES	Calificación: DOMINIO
Subepigrafe: CAMINOS RURALES	Uso: PUBLICO
DESCRIPCIÓN	
Longitud: 61.46787 ; Anchura: 2.688682	Superficie: 165
	Categoría 4
Inicio:	
Final:	
Descripción:	
Otra información:	
Camino afectado por vía pecuaria:	
Nombre vía pecuaria:	
Observaciones:	



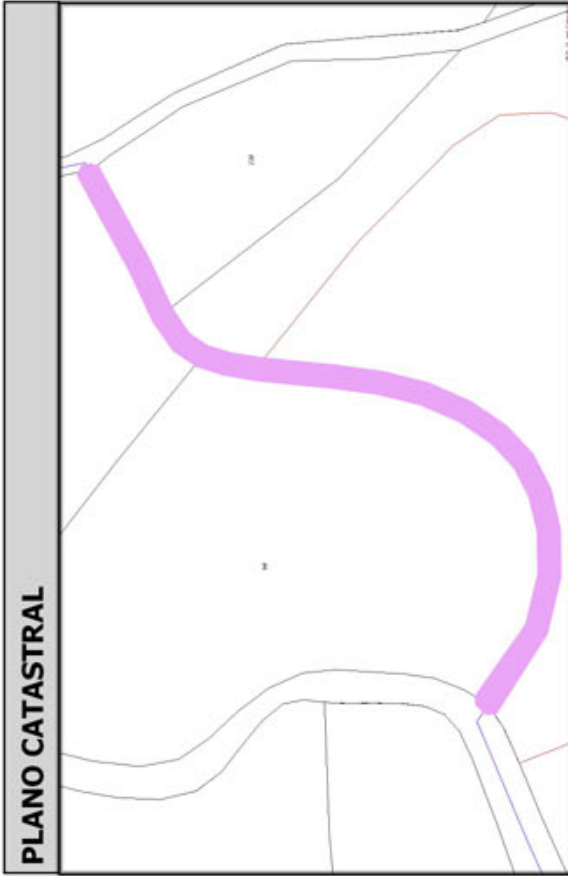
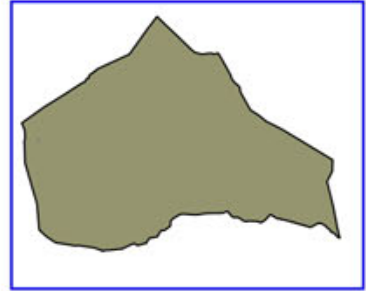
Código Seguro De Verificación:	8o0ngwOvP3GPW+Yv+mz1VA==	Estado	Fecha y hora
Firmado Por	Concepcion Pajarón Fernandez - Secretario/a Ayuntamiento Huercal Overa	Firmado	21/06/2016 13:57:07
Observaciones		Página	266/332
Url De Verificación	https://ov.dipalme.org/verifirmav2/		





Inventario municipal de caminos

IDENTIFICACIÓN	
Camino 0309009	Orden Inventario
Nombre CAMINO SIN NOMBRE	1142
Referencia catastral 04053A00309009	
Referencias catastrales afectadas:	
Epigrafe: INMUEBLES	Calificación: DOMINIO
Subepigrafe: CAMINOS RURALES	Uso: PUBLICO
DESCRIPCIÓN	
Longitud: 160.6228 Anchura: 1.022931 Superficie: 164	Categoría 4
Inicio:	
Final:	
Descripción:	
Otra información:	
Camino afectado por vía pecuaria:	
Nombre vía pecuaria:	
Observaciones:	




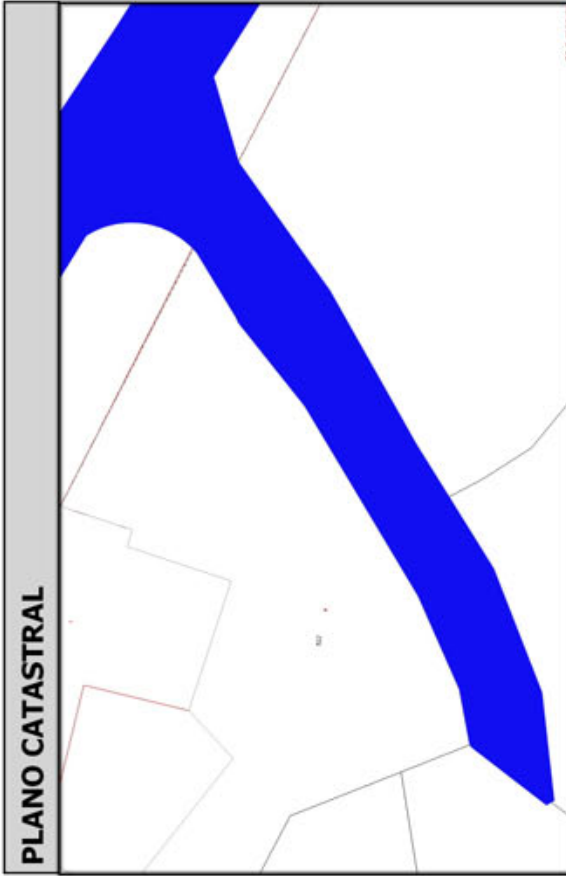
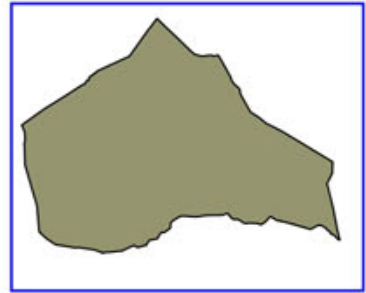
Código Seguro De Verificación:	8o0ngwOvP3GPW+Yv+mz1VA==	Estado	Fecha y hora
Firmado Por	Concepcion Pajarón Fernandez - Secretario/a Ayuntamiento Huercal Overa	Firmado	21/06/2016 13:57:07
Observaciones		Página	267/332
Url De Verificación	https://ov.dipalme.org/verifirmav2/		





Inventario municipal de caminos

IDENTIFICACIÓN	
Camino 3409080	Orden Inventario 1143
Nombre CAMINO SIN NOMBRE	
Referencia catastral 04053A03409080	
Referencias catastrales afectadas:	
Epígrafe: INMUEBLES	Calificación: DOMINIO
Subepígrafe: CAMINOS RURALES	Uso: PUBLICO
DESCRIPCIÓN	
Longitud: 47.86868 ; Anchura: 3.425052 Superficie: 164	
Categoría 2	
Inicio:	
Final:	
Descripción:	
Otra información:	
Camino afectado por vía pecuaria:	
Nombre vía pecuaria:	
Observaciones:	




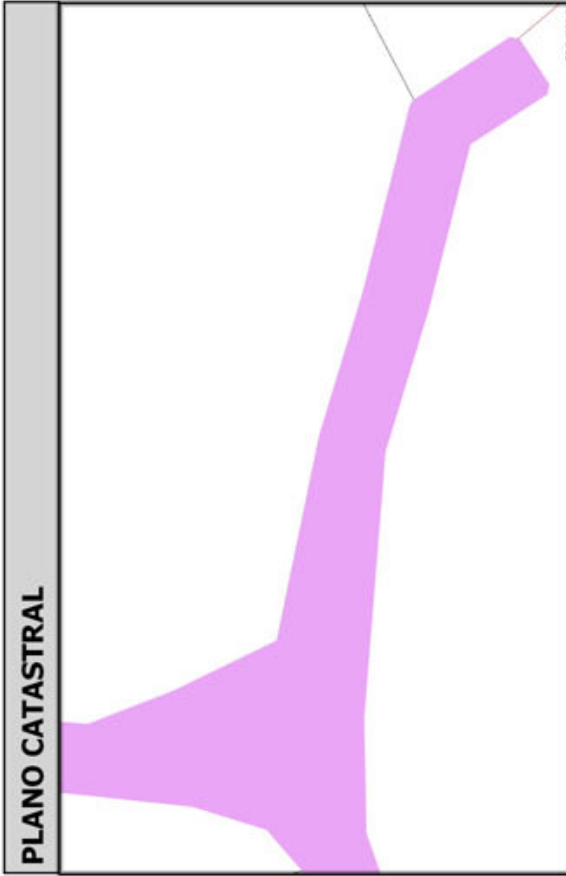
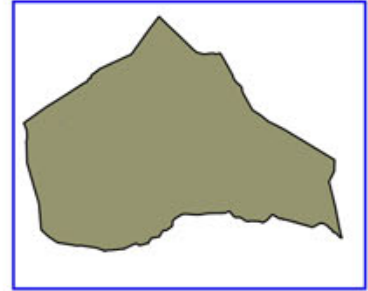
Código Seguro De Verificación:	8o0ngwOvP3GPW+Yv+mz1VA==	Estado	Fecha y hora
Firmado Por	Concepcion Pajarón Fernandez - Secretario/a Ayuntamiento Huercal Overa	Firmado	21/06/2016 13:57:07
Observaciones		Página	268/332
Url De Verificación	https://ov.dipalme.org/verifirmav2/		





Inventario municipal de caminos

IDENTIFICACIÓN	
Camino 0609046	Orden Inventario
Nombre CAMINO SIN NOMBRE	1144
Referencia catastral 04053A00609046	
Referencias catastrales afectadas:	
Epigrafe: INMUEBLES	Calificación: DOMINIO
Subepigrafe: CAMINOS RURALES	Uso: PUBLICO
DESCRIPCIÓN	
Longitud: 53.64255 : Anchura: 3.047674 Superficie: 163	Categoría 4
Inicio:	
Final:	
Descripción:	
Otra información:	
Camino afectado por vía pecuaria:	
Nombre vía pecuaria:	
Observaciones:	




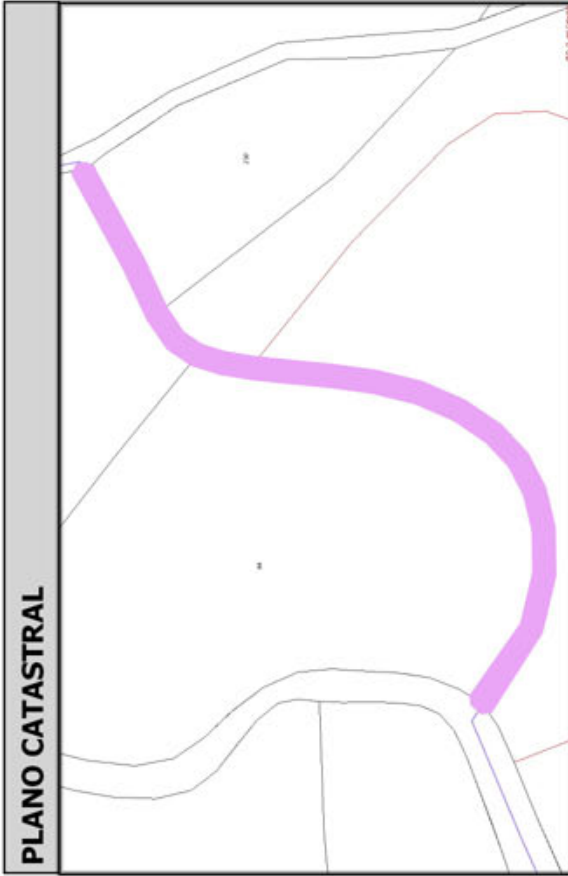
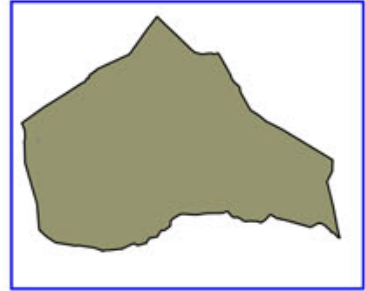
Código Seguro De Verificación:	8o0ngwOvP3GPW+Yv+mz1VA==	Estado	Fecha y hora
Firmado Por	Concepcion Pajarón Fernandez - Secretario/a Ayuntamiento Huercal Overa	Firmado	21/06/2016 13:57:07
Observaciones		Página	269/332
Url De Verificación	https://ov.dipalme.org/verificarmav2/		





Inventario municipal de caminos

IDENTIFICACIÓN	
Camino 0409020	Orden Inventario
Nombre CAMINO SIN NOMBRE	1145
Referencia catastral 04053A00409020	
Referencias catastrales afectadas:	
Epigrafe: INMUEBLES	Calificación: DOMINIO
Subepigrafe: CAMINOS RURALES	Uso: PUBLICO
DESCRIPCIÓN	
Longitud: 161.1410 ; Anchura: 0.990642	Superficie: 160
Inicio:	Categoría 4
Final:	
Descripción:	
Otra información:	
Camino afectado por vía pecuaria:	
Nombre vía pecuaria:	
Observaciones:	




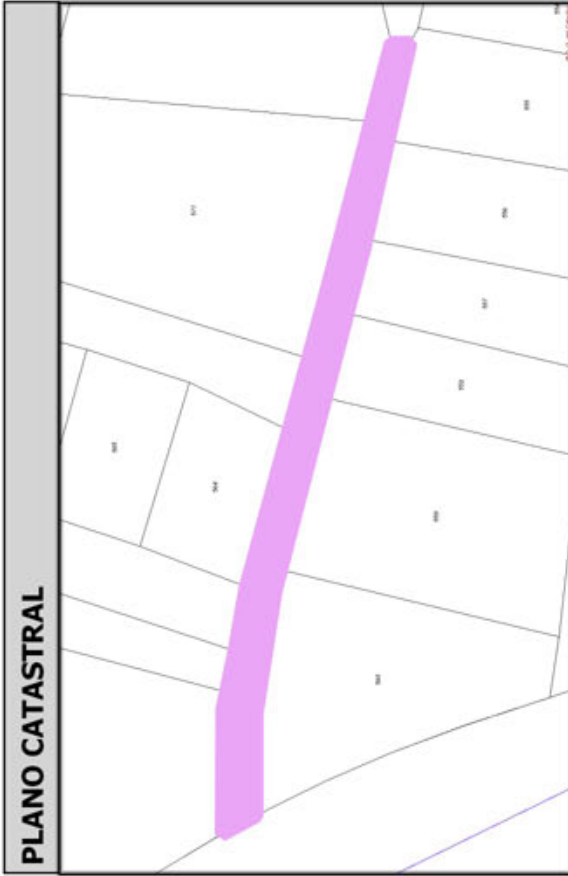
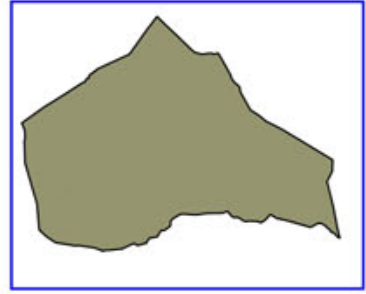
Código Seguro De Verificación:	8o0ngwOvP3GPW+Yv+mz1VA==	Estado	Fecha y hora
Firmado Por	Concepcion Pajarón Fernandez - Secretario/a Ayuntamiento Huercal Overa	Firmado	21/06/2016 13:57:07
Observaciones		Página	270/332
Url De Verificación	https://ov.dipalme.org/verifirmav2/		





Inventario municipal de caminos

IDENTIFICACIÓN	
Camino 5109057	Orden Inventario
Nombre CAMINO SIN NOMBRE	1146
Referencia catastral 04053A05109057	
Referencias catastrales afectadas:	
Epígrafe: INMUEBLES	Calificación: DOMINIO
Subepígrafe: CAMINOS RURALES	Uso: PUBLICO
DESCRIPCIÓN	
Longitud: 69.93287 Anchura: 2.275377 Superficie: 159	Categoría 4
Inicio:	
Final:	
Descripción:	
Otra información:	
Camino afectado por vía pecuaria:	
Nombre vía pecuaria:	
Observaciones:	




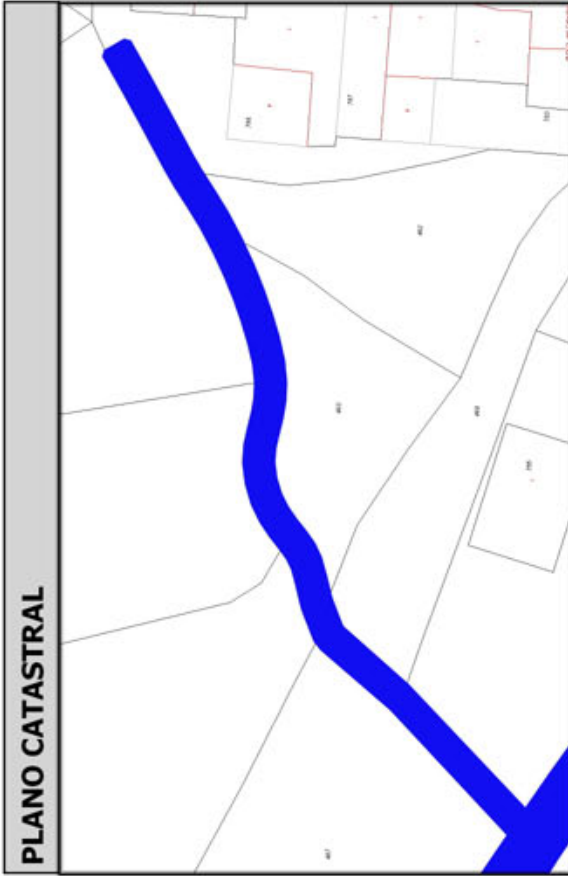
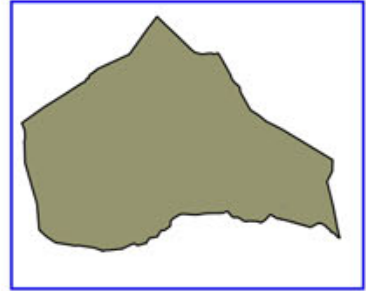
Código Seguro De Verificación:	8o0ngwOvP3GPW+Yv+mz1VA==	Estado	Fecha y hora
Firmado Por	Concepcion Pajarón Fernandez - Secretario/a Ayuntamiento Huercal Overa	Firmado	21/06/2016 13:57:07
Observaciones		Página	271/332
Url De Verificación	https://ov.dipalme.org/verifirmav2/		





Inventario municipal de caminos

IDENTIFICACIÓN	
Camino 3409084	Orden Inventario 1147
Nombre CAMINO SIN NOMBRE	
Referencia catastral 04053A03409084	
Referencias catastrales afectadas:	
Epígrafe: INMUEBLES	Calificación: DOMINIO
Subepígrafe: CAMINOS RURALES	Uso: PUBLICO
DESCRIPCIÓN	
Longitud: 80.11903 Anchura: 1.935564 Superficie: 155 Categoría 2	
Inicio:	
Final:	
Descripción:	
Otra información:	
Camino afectado por vía pecuaria:	
Nombre vía pecuaria:	
Observaciones:	



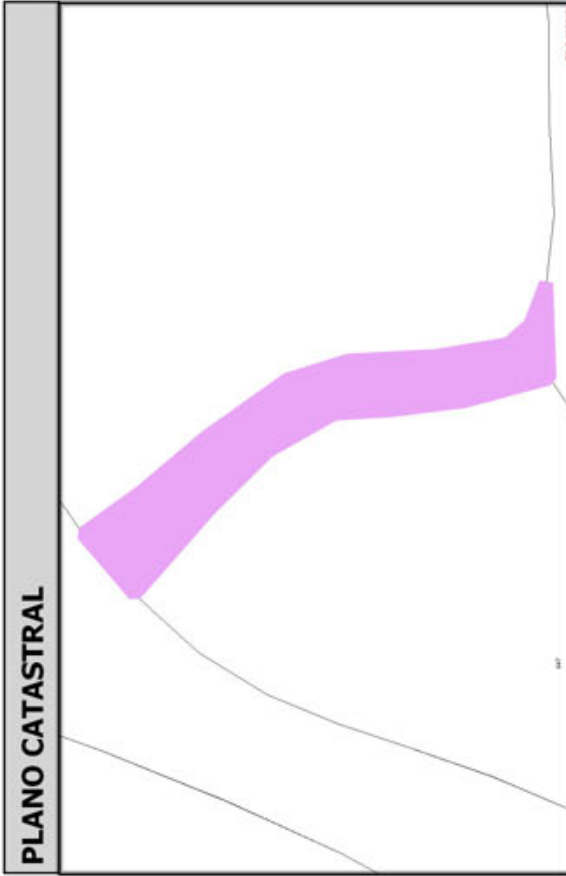
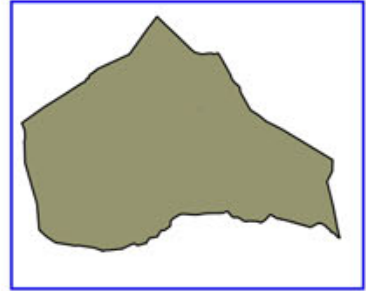
Código Seguro De Verificación:	8o0ngwOvP3GPW+Yv+mz1VA==	Estado	Fecha y hora
Firmado Por	Concepcion Pajarón Fernandez - Secretario/a Ayuntamiento Huercal Overa	Firmado	21/06/2016 13:57:07
Observaciones		Página	272/332
Url De Verificación	https://ov.dipalme.org/verificarmav2/		





Inventario municipal de caminos

IDENTIFICACIÓN	
Camino 2309200	Orden Inventario
Nombre CAMINO SIN NOMBRE	1148
Referencia catastral 04053A02309200	
Referencias catastrales afectadas:	
Epigrafe: INMUEBLES	Calificación: DOMINIO
Subepigrafe: CAMINOS RURALES	Uso: PUBLICO
DESCRIPCIÓN	
Longitud: 45.52955 ; Anchura: 3.387321	Superficie: 154
	Categoría 4
Inicio:	
Final:	
Descripción:	
Otra información:	
Camino afectado por vía pecuaria:	
Nombre vía pecuaria:	
Observaciones:	




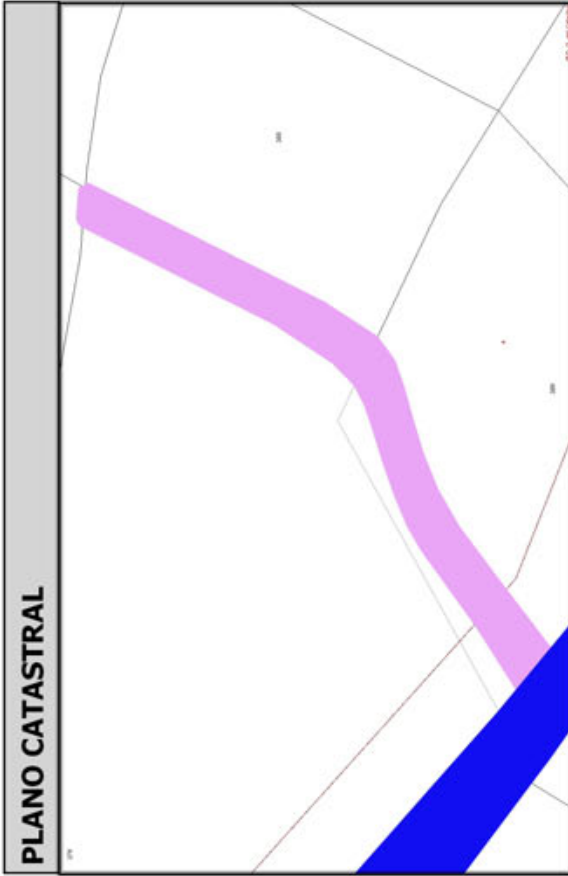
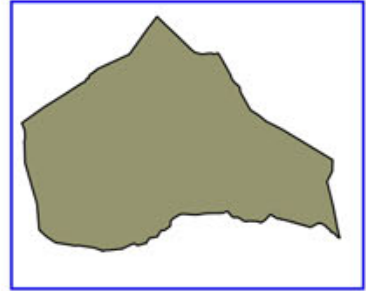
Código Seguro De Verificación:	8o0ngwOvP3GPW+Yv+mz1VA==	Estado	Fecha y hora
Firmado Por	Concepcion Pajarón Fernandez - Secretario/a Ayuntamiento Huercal Overa	Firmado	21/06/2016 13:57:07
Observaciones		Página	273/332
Url De Verificación	https://ov.dipalme.org/verifirmav2/		





Inventario municipal de caminos

IDENTIFICACIÓN	
Camino 3409074	Orden Inventario
Nombre CAMINO SIN NOMBRE	1149
Referencia catastral 04053A03409074	
Referencias catastrales afectadas:	
Epígrafe: INMUEBLES	Calificación: DOMINIO
Subepígrafe: CAMINOS RURALES	Uso: PUBLICO
DESCRIPCIÓN	
Longitud: 60.40817 Anchura: 2.506526 Superficie: 151	Categoría 4
Inicio:	
Final:	
Descripción:	
Otra información:	
Camino afectado por vía pecuaria:	
Nombre vía pecuaria:	
Observaciones:	




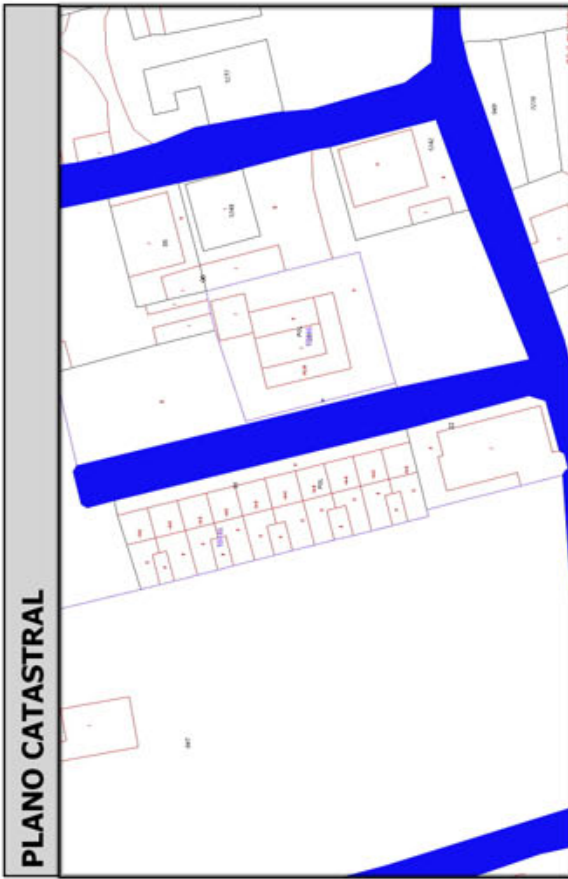
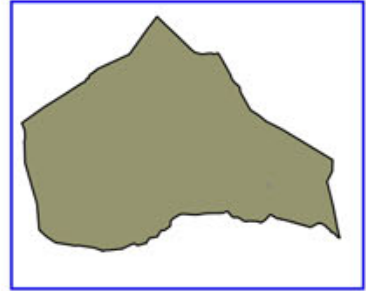
Código Seguro De Verificación:	8o0ngwOvP3GPW+Yv+mz1VA==	Estado	Fecha y hora
Firmado Por	Concepcion Pajarón Fernandez - Secretario/a Ayuntamiento Huercal Overa	Firmado	21/06/2016 13:57:07
Observaciones		Página	274/332
Url De Verificación	https://ov.dipalme.org/verifirmav2/		





Inventario municipal de caminos

IDENTIFICACIÓN	
Camino 3500948	Orden Inventario
Nombre CAMINO SIN NOMBRE	1150
Referencia catastral 04053A03500948	
Referencias catastrales afectadas:	
Epigrafe: INMUEBLES	Calificación: DOMINIO
Subepigrafe: CAMINOS RURALES	Uso: PUBLICO
DESCRIPCIÓN	
Longitud: 85.058421 Anchura: 1.775548 Superficie: 151	Categoría 2
Inicio:	
Final:	
Descripción:	
Otra información:	
Camino afectado por vía pecuaria:	
Nombre vía pecuaria:	
Observaciones:	




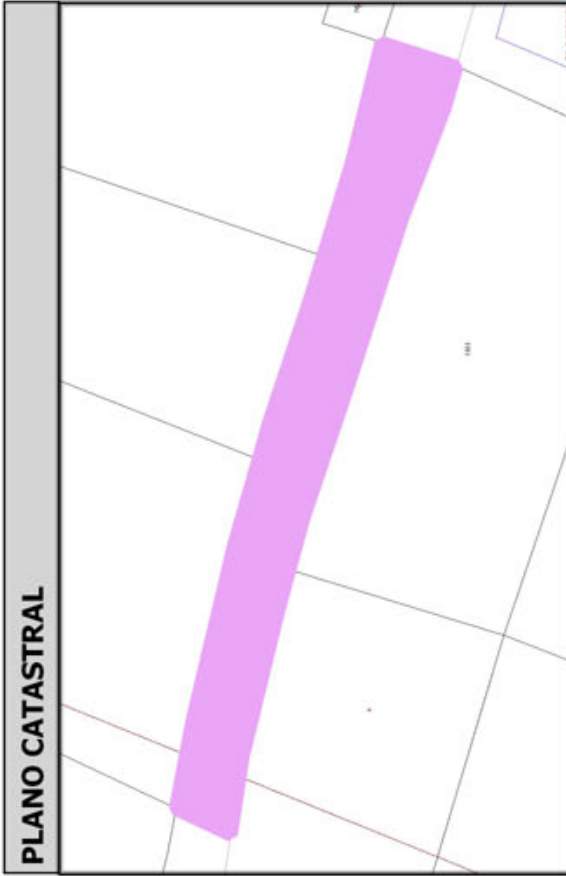
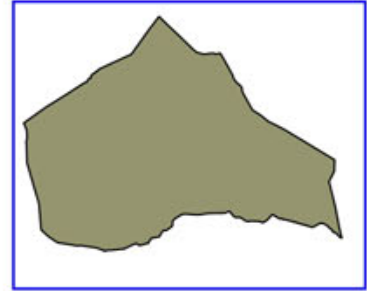
Código Seguro De Verificación:	8o0ngwOvP3GPW+Yv+mz1VA==	Estado	Fecha y hora
Firmado Por	Concepcion Pajarón Fernandez - Secretario/a Ayuntamiento Huercal Overa	Firmado	21/06/2016 13:57:07
Observaciones		Página	275/332
Url De Verificación	https://ov.dipalme.org/verifirmav2/		





Inventario municipal de caminos

IDENTIFICACIÓN	
Camino 4009060	Orden Inventario 1151
Nombre CAMINO SIN NOMBRE	
Referencia catastral 04053A04009060	
Referencias catastrales afectadas:	
Epígrafe: INMUEBLES	Calificación: DOMINIO
Subepígrafe: CAMINOS RURALES	Uso: PUBLICO
DESCRIPCIÓN	
Longitud: 47.28911 Anchura: 3.151430 Superficie: 149 Categoría 4	
Inicio:	
Final:	
Descripción:	
Otra información:	
Camino afectado por vía pecuaria:	
Nombre vía pecuaria:	
Observaciones:	




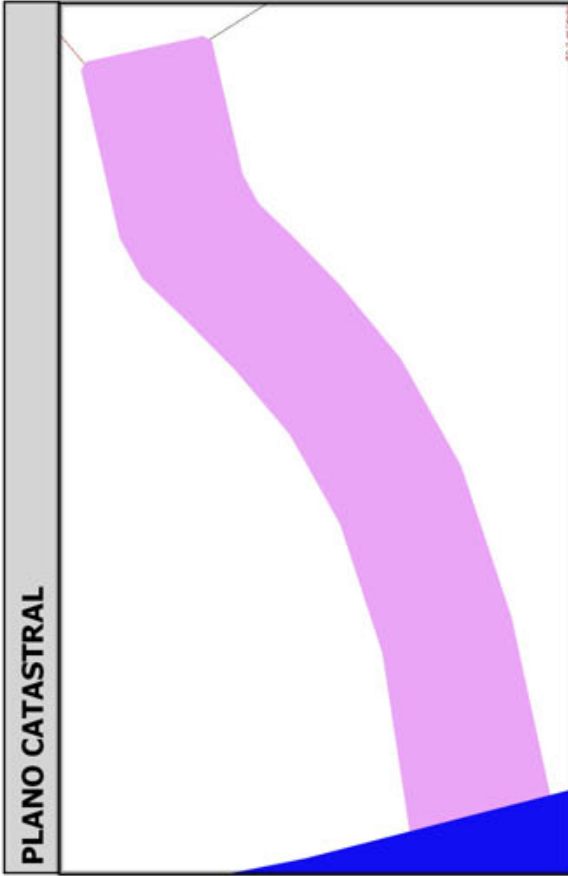
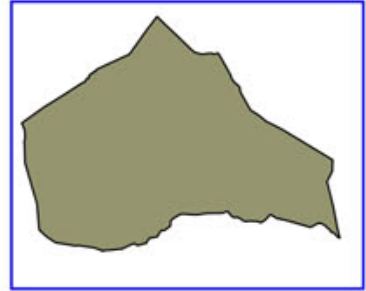
Código Seguro De Verificación:	8o0ngwOvP3GPW+Yv+mz1VA==	Estado	Fecha y hora
Firmado Por	Concepcion Pajarón Fernandez - Secretario/a Ayuntamiento Huercal Overa	Firmado	21/06/2016 13:57:07
Observaciones		Página	276/332
Url De Verificación	https://ov.dipalme.org/verificarmav2/		





Inventario municipal de caminos

IDENTIFICACIÓN	
Camino 1209049	Orden Inventario
Nombre CAMINO SIN NOMBRE	1152
Referencia catastral 04053A01209049	
Referencias catastrales afectadas:	
Epígrafe: INMUEBLES	Calificación: DOMINIO
Subepígrafe: CAMINOS RURALES	Uso: PUBLICO
DESCRIPCIÓN	
Longitud: 36.92128t Anchura: 4.001121 Superficie: 148 Categoría 4	
Inicio:	
Final:	
Descripción:	
Otra información:	
Camino afectado por vía pecuaria:	
Nombre vía pecuaria:	
Observaciones:	




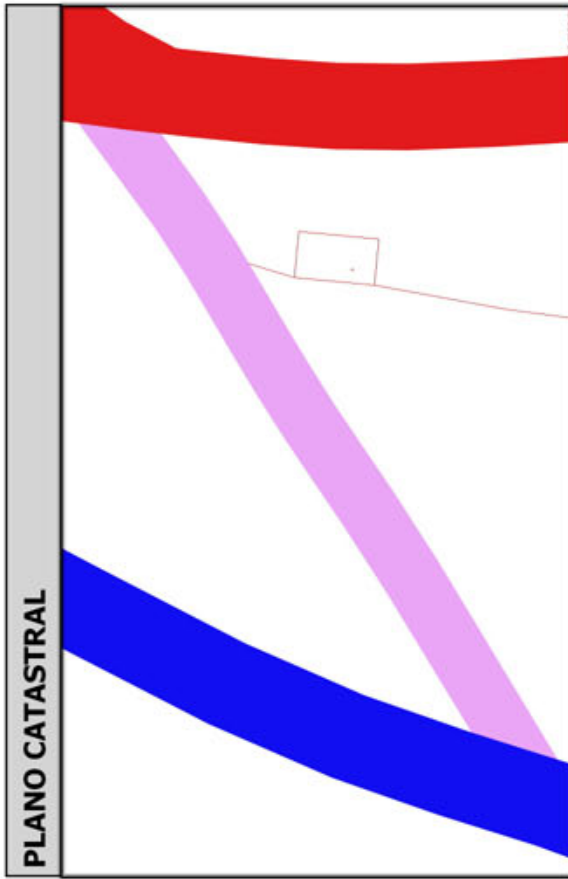
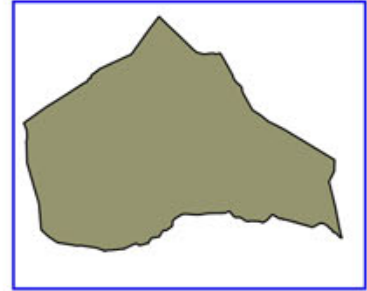
Código Seguro De Verificación:	8o0ngwOvP3GPW+Yv+mz1VA==	Estado	Fecha y hora
Firmado Por	Concepcion Pajarón Fernandez - Secretario/a Ayuntamiento Huercal Overa	Firmado	21/06/2016 13:57:07
Observaciones		Página	277/332
Url De Verificación	https://ov.dipalme.org/verificarmav2/		





Inventario municipal de caminos

IDENTIFICACIÓN	
Camino 4109044	Orden Inventario 1153
Nombre CAMINO SIN NOMBRE	
Referencia catastral 04053A04109044	
Referencias catastrales afectadas:	
Epígrafe: INMUEBLES	Calificación: DOMINIO
Subepígrafe: CAMINOS RURALES	Uso: PUBLICO
DESCRIPCIÓN	
Longitud: 52.95688* Anchura: 2.775206 Superficie: 147 Categoría 4	
Inicio:	
Final:	
Descripción:	
Otra información:	
Camino afectado por vía pecuaria:	
Nombre vía pecuaria:	
Observaciones:	





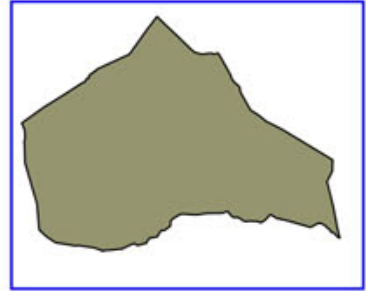
Código Seguro De Verificación:	8o0ngwOvP3GPW+Yv+mz1VA==	Estado	Fecha y hora
Firmado Por	Concepcion Pajarón Fernandez - Secretario/a Ayuntamiento Huercal Overa	Firmado	21/06/2016 13:57:07
Observaciones		Página	278/332
Url De Verificación	https://ov.dipalme.org/verifirmav2/		





Inventario municipal de caminos

IDENTIFICACIÓN	
Camino 3400828	Orden Inventario
Nombre CAMINO SIN NOMBRE	1154
Referencia catastral 04053A03400828	
Referencias catastrales afectadas:	
Epigrafe: INMUEBLES	Calificación: DOMINIO
Subepigrafe: CAMINOS RURALES	Uso: PUBLICO
DESCRIPCIÓN	
Longitud: 24.70487 Anchura: 5.927769 Superficie: 146	Categoría 2
Inicio:	
Final:	
Descripción:	
Otra información:	
Camino afectado por vía pecuaria:	
Nombre vía pecuaria:	
Observaciones:	



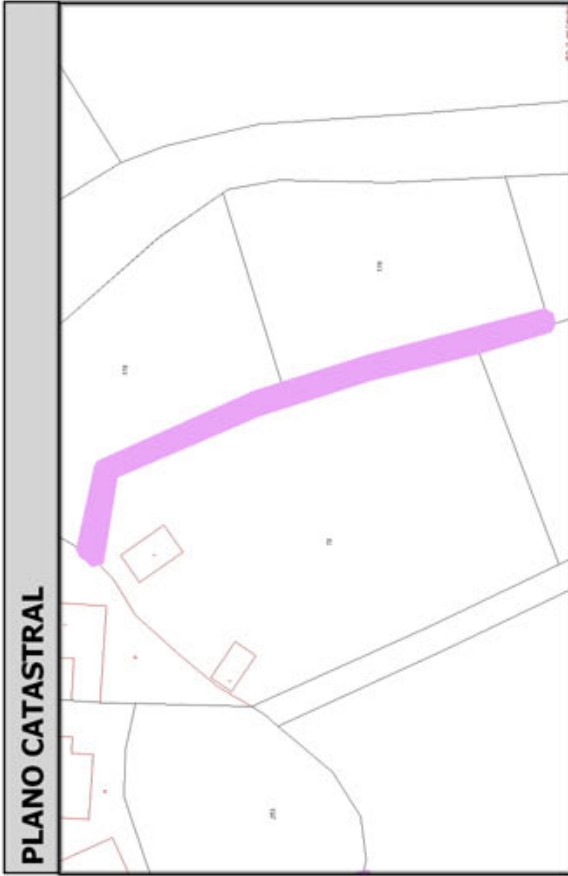
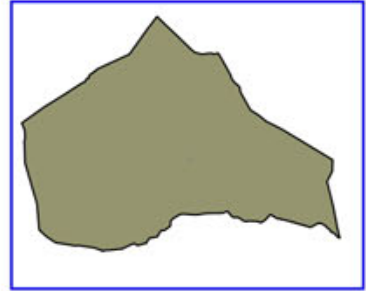
Código Seguro De Verificación:	8o0ngwOvP3GPW+Yv+mz1VA==	Estado	Fecha y hora
Firmado Por	Concepcion Pajarón Fernandez - Secretario/a Ayuntamiento Huercal Overa	Firmado	21/06/2016 13:57:07
Observaciones		Página	279/332
Url De Verificación	https://ov.dipalme.org/verifirmav2/		





Inventario municipal de caminos

IDENTIFICACIÓN	
Camino 5909088	Orden Inventario
Nombre CAMINO SIN NOMBRE	1155
Referencia catastral 04053A05909088	
Referencias catastrales afectadas:	
Epigrafe: INMUEBLES	Calificación: DOMINIO
Subepigrafe: CAMINOS RURALES	Uso: PUBLICO
DESCRIPCIÓN	
Longitud: 83.71927 Anchura: 1.738982 Superficie: 146	Categoría 4
Inicio:	
Final:	
Descripción:	
Otra información:	
Camino afectado por vía pecuaria:	
Nombre vía pecuaria:	
Observaciones:	



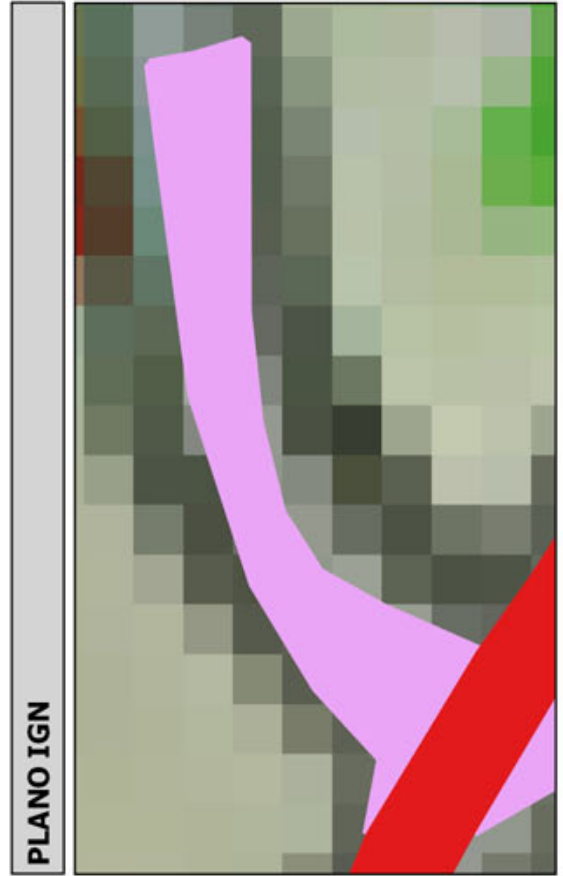
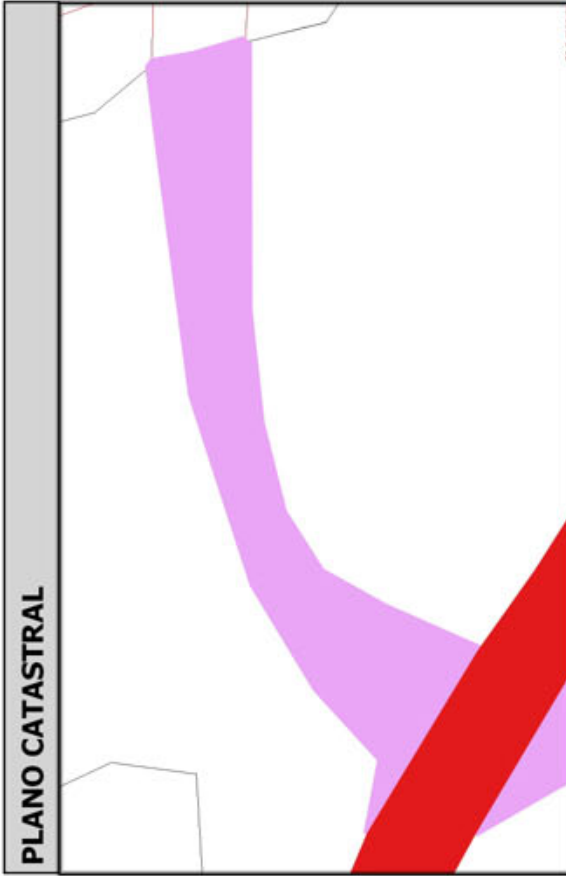
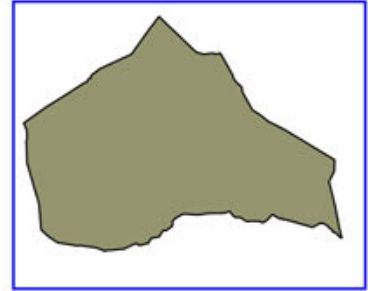
Código Seguro De Verificación:	8o0ngwOvP3GPW+Yv+mz1VA==	Estado	Fecha y hora
Firmado Por	Concepcion Pajarón Fernandez - Secretario/a Ayuntamiento Huercal Overa	Firmado	21/06/2016 13:57:07
Observaciones		Página	280/332
Url De Verificación	https://ov.dipalme.org/verifirmav2/		





Inventario municipal de caminos

IDENTIFICACIÓN	
Camino 0909170	Orden Inventario
Nombre CAMINO SIN NOMBRE	1156
Referencia catastral 04053A00909170	
Referencias catastrales afectadas:	
Epígrafe: INMUEBLES	Calificación: DOMINIO
Subepígrafe: CAMINOS RURALES	Uso: PUBLICO
DESCRIPCIÓN	
Longitud: 46.717391 Anchura: 3.093563 Superficie: 145	Categoría 4
Inicio:	
Final:	
Descripción:	
Otra información:	
Camino afectado por vía pecuaria:	
Nombre vía pecuaria:	
Observaciones:	




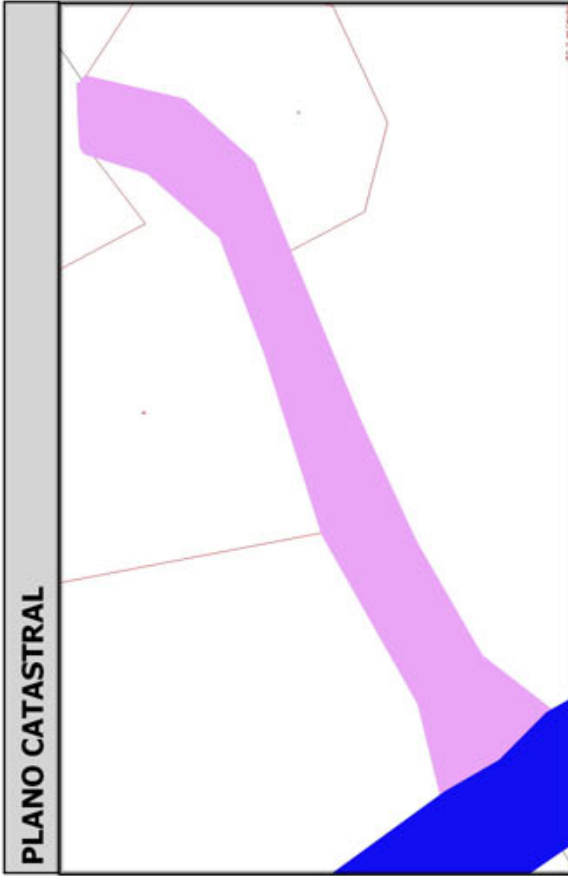
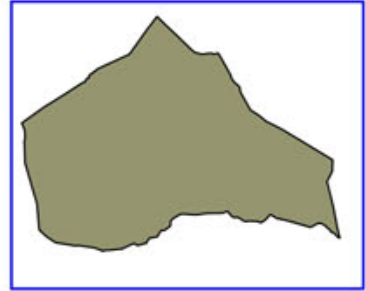
Código Seguro De Verificación:	8o0ngwOvP3GPW+Yv+mz1VA==	Estado	Fecha y hora
Firmado Por	Concepcion Pajarón Fernandez - Secretario/a Ayuntamiento Huercal Overa	Firmado	21/06/2016 13:57:07
Observaciones		Página	281/332
Url De Verificación	https://ov.dipalme.org/verificarmav2/		





Inventario municipal de caminos

IDENTIFICACIÓN	
Camino 1209033	Orden Inventario
Nombre CAMINO SIN NOMBRE	1157
Referencia catastral 04053A01209033	
Referencias catastrales afectadas:	
Epigrafe: INMUEBLES	Calificación: DOMINIO
Subepigrafe: CAMINOS RURALES	Uso: PUBLICO
DESCRIPCIÓN	
Longitud: 46.80629 ; Anchura: 3.021736 Superficie: 141 Categoría 4	
Inicio:	
Final:	
Descripción:	
Otra información:	
Camino afectado por vía pecuaria:	
Nombre vía pecuaria:	
Observaciones:	




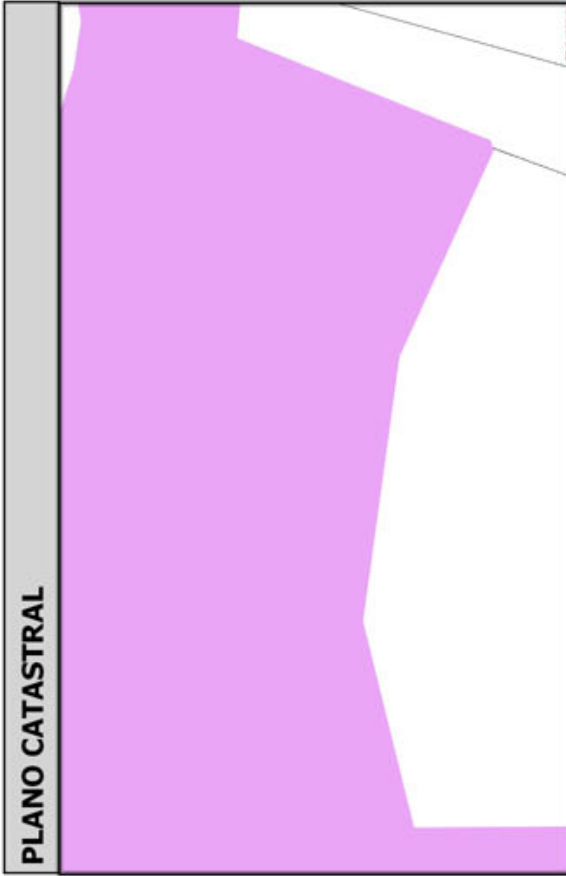
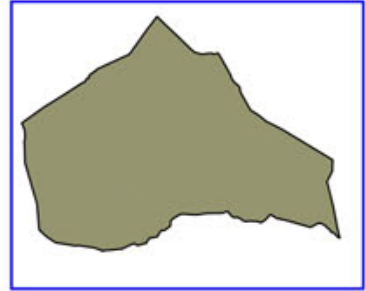
Código Seguro De Verificación:	8o0ngwOvP3GPW+Yv+mz1VA==	Estado	Fecha y hora
Firmado Por	Concepcion Pajarón Fernandez - Secretario/a Ayuntamiento Huercal Overa	Firmado	21/06/2016 13:57:07
Observaciones		Página	282/332
Url De Verificación	https://ov.dipalme.org/verifirmav2/		





Inventario municipal de caminos

IDENTIFICACIÓN	
Camino 6301007	Orden Inventario
Nombre CAMINO SIN NOMBRE	1158
Referencia catastral 04053A06301007	
Referencias catastrales afectadas:	
Epigrafe: INMUEBLES	Calificación: DOMINIO
Subepigrafe: CAMINOS RURALES	Uso: PUBLICO
DESCRIPCIÓN	
Longitud: 28.49858 Anchura: 4.875708 Superficie: 139	Categoría 4
Inicio:	
Final:	
Descripción:	
Otra información:	
Camino afectado por vía pecuaria:	
Nombre vía pecuaria:	
Observaciones:	




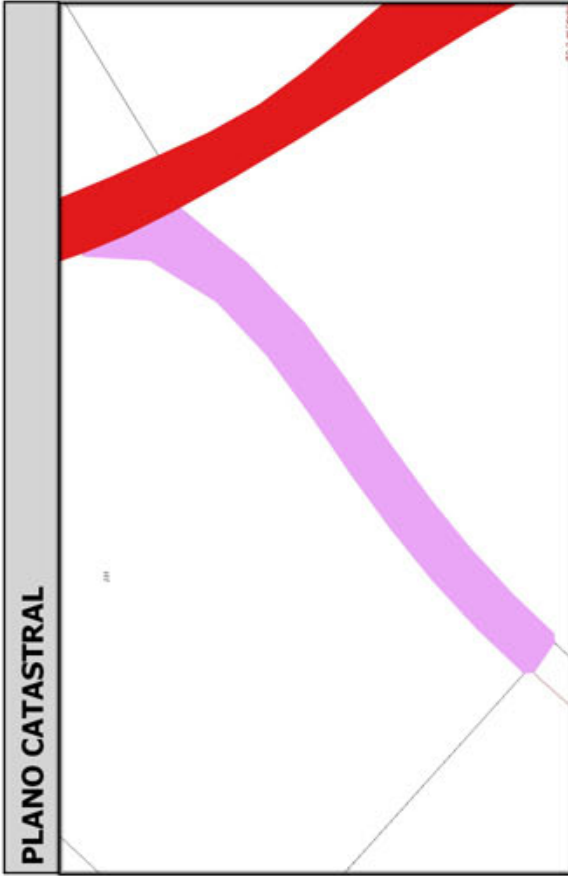
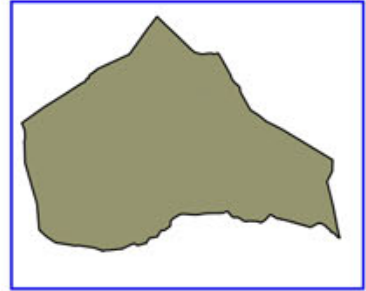
Código Seguro De Verificación:	8o0ngwOvP3GPW+Yv+mz1VA==	Estado	Fecha y hora
Firmado Por	Concepcion Pajarón Fernandez - Secretario/a Ayuntamiento Huercal Overa	Firmado	21/06/2016 13:57:07
Observaciones		Página	283/332
Url De Verificación	https://ov.dipalme.org/verificarmav2/		





Inventario municipal de caminos

IDENTIFICACIÓN	
Camino 2309226	Orden Inventario
Nombre CAMINO SIN NOMBRE	1159
Referencia catastral 04053A02309226	
Referencias catastrales afectadas:	
Epigrafe: INMUEBLES	Calificación: DOMINIO
Subepigrafe: CAMINOS RURALES	Uso: PUBLICO
DESCRIPCIÓN	
Longitud: 51.690691 Anchura: 2.612967 Superficie: 135	Categoría 4
Inicio:	
Final:	
Descripción:	
Otra información:	
Camino afectado por vía pecuaria:	
Nombre vía pecuaria:	
Observaciones:	





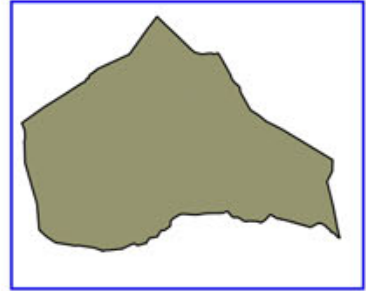
Código Seguro De Verificación:	8o0ngwOvP3GPW+Yv+mz1VA==	Estado	Fecha y hora
Firmado Por	Concepcion Pajarón Fernandez - Secretario/a Ayuntamiento Huercal Overa	Firmado	21/06/2016 13:57:07
Observaciones		Página	284/332
Url De Verificación	https://ov.dipalme.org/verifirmav2/		





Inventario municipal de caminos

IDENTIFICACIÓN	
Camino 2309209	Orden Inventario 1160
Nombre CAMINO SIN NOMBRE	
Referencia catastral 04053A02309209	
Referencias catastrales afectadas:	
Epigrafe: INMUEBLES	Calificación: DOMINIO
Subepigrafe: CAMINOS RURALES	Uso: PUBLICO
DESCRIPCIÓN	
Longitud: 57.533471 Anchura: 2.299901 Superficie: 132 Categoría 4	
Inicio:	
Final:	
Descripción:	
Otra información:	
Camino afectado por vía pecuaria:	
Nombre vía pecuaria:	
Observaciones:	




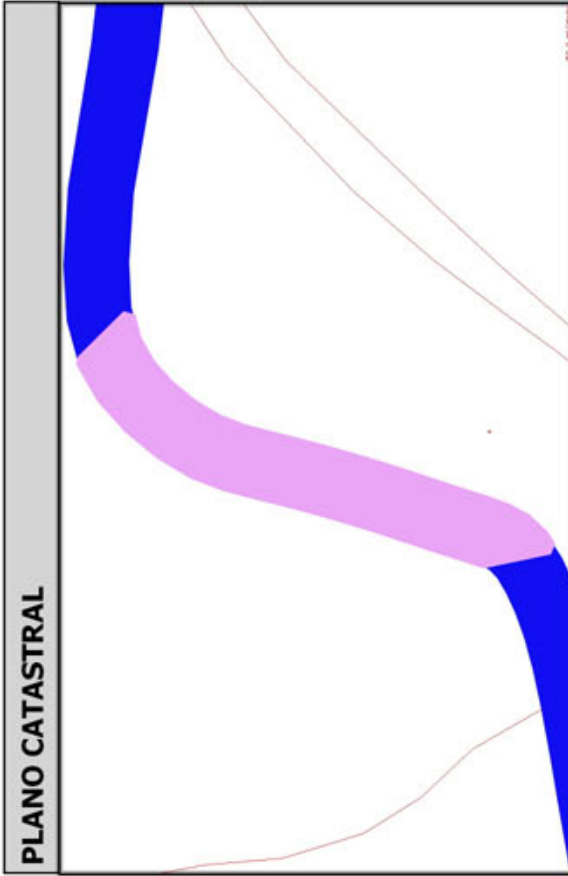
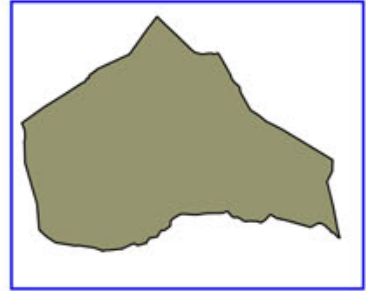
Código Seguro De Verificación:	8o0ngwOvP3GPW+Yv+mz1VA==	Estado	Fecha y hora
Firmado Por	Concepcion Pajarón Fernandez - Secretario/a Ayuntamiento Huercal Overa	Firmado	21/06/2016 13:57:07
Observaciones		Página	285/332
Url De Verificación	https://ov.dipalme.org/verificarmav2/		





Inventario municipal de caminos

IDENTIFICACIÓN	
Camino 4809051	Orden Inventario
Nombre CAMINO DE GATERO	1161
Referencia catastral 04053A04809051	
Referencias catastrales afectadas:	
Epigrafe: INMUEBLES	Calificación: DOMINIO
Subepigrafe: CAMINOS RURALES	Uso: PUBLICO
DESCRIPCIÓN	
Longitud: 38.03990! Anchura: 3.437159 Superficie: 131	Categoría 4
Inicio:	
Final:	
Descripción:	
Otra información:	
Camino afectado por vía pecuaria:	
Nombre vía pecuaria:	
Observaciones:	



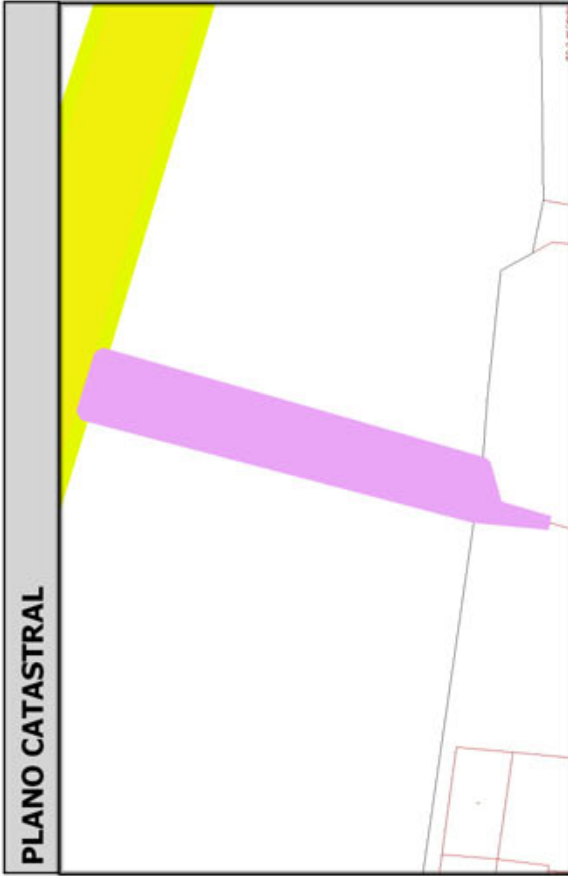
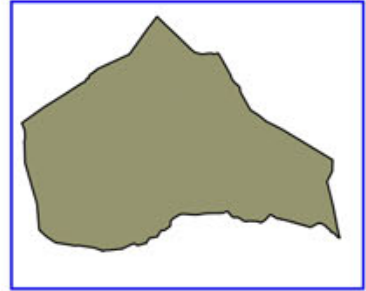
Código Seguro De Verificación:	8o0ngwOvP3GPW+Yv+mz1VA==	Estado	Fecha y hora
Firmado Por	Concepcion Pajarón Fernandez - Secretario/a Ayuntamiento Huercal Overa	Firmado	21/06/2016 13:57:07
Observaciones		Página	286/332
Url De Verificación	https://ov.dipalme.org/verifirmav2/		





Inventario municipal de caminos

IDENTIFICACIÓN	
Camino 1509145	Orden Inventario
Nombre CAMINO SIN NOMBRE	1162
Referencia catastral 04053A01509145	
Referencias catastrales afectadas:	
Epígrafe: INMUEBLES	Calificación: DOMINIO
Subepígrafe: CAMINOS RURALES	Uso: PUBLICO
DESCRIPCIÓN	
Longitud: 37.98399 ; Anchura: 3.350397 Superficie: 127 Categoría 4	
Inicio:	
Final:	
Descripción:	
Otra información:	
Camino afectado por vía pecuaria:	
Nombre vía pecuaria:	
Observaciones:	




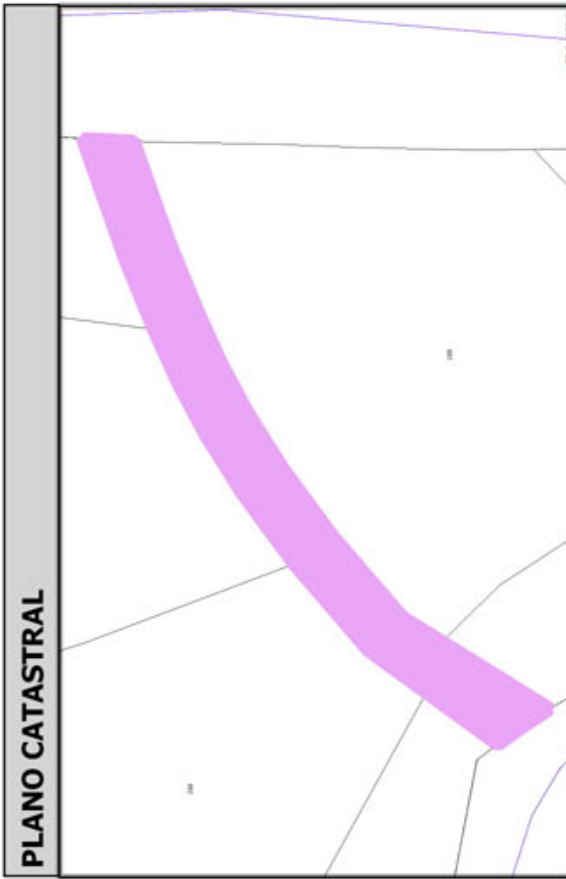
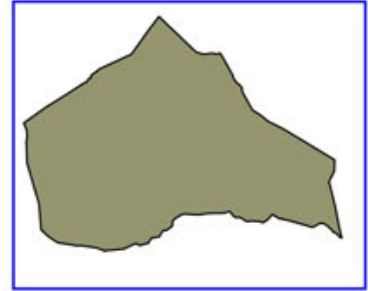
Código Seguro De Verificación:	8o0ngwOvP3GPW+Yv+mz1VA==	Estado	Fecha y hora
Firmado Por	Concepcion Pajarón Fernandez - Secretario/a Ayuntamiento Huercal Overa	Firmado	21/06/2016 13:57:07
Observaciones		Página	287/332
Url De Verificación	https://ov.dipalme.org/verifirmav2/		





Inventario municipal de caminos

IDENTIFICACIÓN	
Camino 5109049	Orden Inventario 1163
Nombre CAMINO SIN NOMBRE	
Referencia catastral 04053A05109049	
Referencias catastrales afectadas:	
Epigrafe: INMUEBLES	Calificación: DOMINIO
Subepigrafe: CAMINOS RURALES	Uso: PUBLICO
DESCRIPCIÓN	
Longitud: 47.41315 Anchura: 2.680910 Superficie: 127	Categoría 4
Inicio:	
Final:	
Descripción:	
Otra información:	
Camino afectado por vía pecuaria:	
Nombre vía pecuaria:	
Observaciones:	



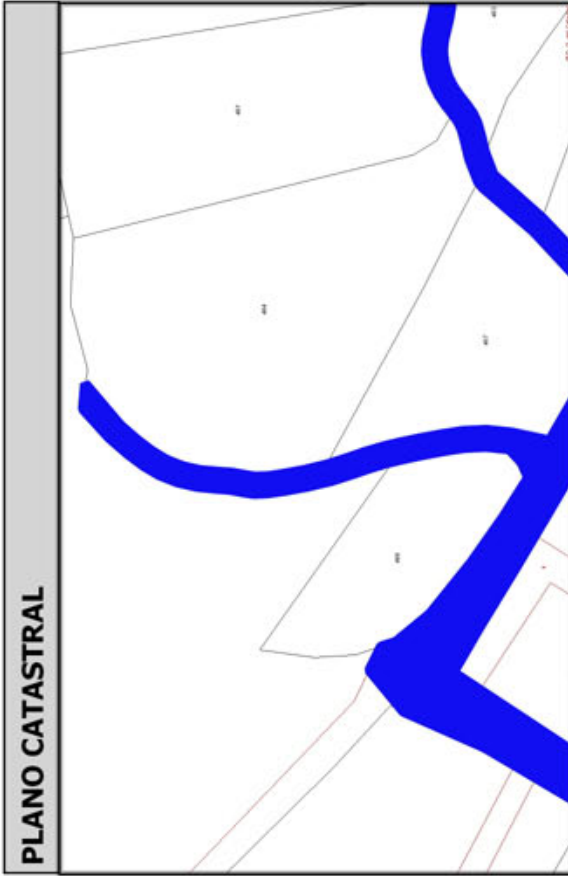
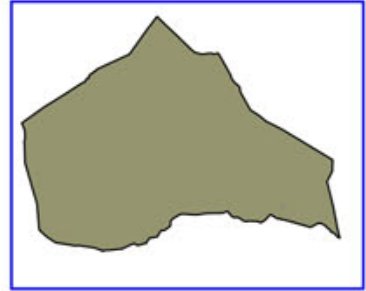
Código Seguro De Verificación:	8o0ngwOvP3GPW+Yv+mz1VA==	Estado	Fecha y hora
Firmado Por	Concepcion Pajarón Fernandez - Secretario/a Ayuntamiento Huercal Overa	Firmado	21/06/2016 13:57:07
Observaciones		Página	288/332
Url De Verificación	https://ov.dipalme.org/verifirmav2/		





Inventario municipal de caminos

IDENTIFICACIÓN	
Camino 3409083	Orden Inventario
Nombre CAMINO SIN NOMBRE	1164
Referencia catastral 04053A03409083	
Referencias catastrales afectadas:	
Epigrafe: INMUEBLES	Calificación: DOMINIO
Subepigrafe: CAMINOS RURALES	Uso: PUBLICO
DESCRIPCIÓN	
Longitud: 62.30996 Anchura: 1.952306 Superficie: 122	Categoría 2
Inicio:	
Final:	
Descripción:	
Otra información:	
Camino afectado por vía pecuaria:	
Nombre vía pecuaria:	
Observaciones:	



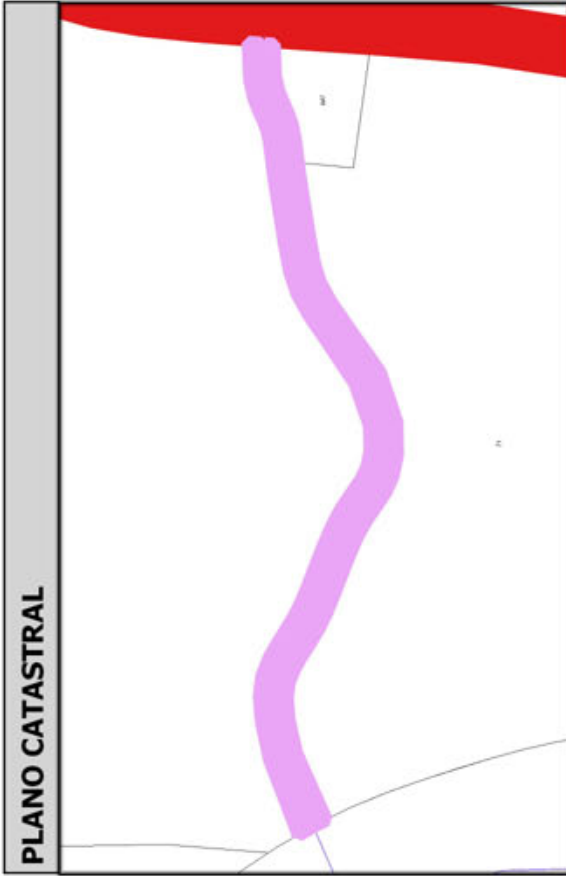
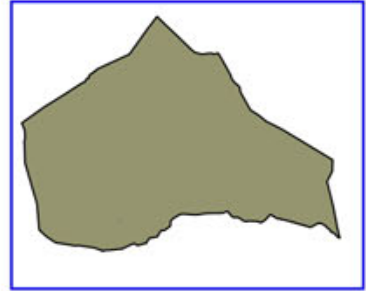
Código Seguro De Verificación:	8o0ngwOvP3GPW+Yv+mz1VA==	Estado	Fecha y hora
Firmado Por	Concepcion Pajarón Fernandez - Secretario/a Ayuntamiento Huercal Overa	Firmado	21/06/2016 13:57:07
Observaciones		Página	289/332
Url De Verificación	https://ov.dipalme.org/verifirmav2/		





Inventario municipal de caminos

IDENTIFICACIÓN	
Camino 4709015	Orden Inventario
Nombre CAMINO SIN NOMBRE	1165
Referencia catastral 04053A04709015	
Referencias catastrales afectadas:	
Epigrafe: INMUEBLES	Calificación: DOMINIO
Subepigrafe: CAMINOS RURALES	Uso: PUBLICO
DESCRIPCIÓN	
Longitud: 89.16002 Anchura: 1.356835 Superficie: 121	Categoría 4
Inicio:	
Final:	
Descripción:	
Otra información:	
Camino afectado por vía pecuaria:	
Nombre vía pecuaria:	
Observaciones:	




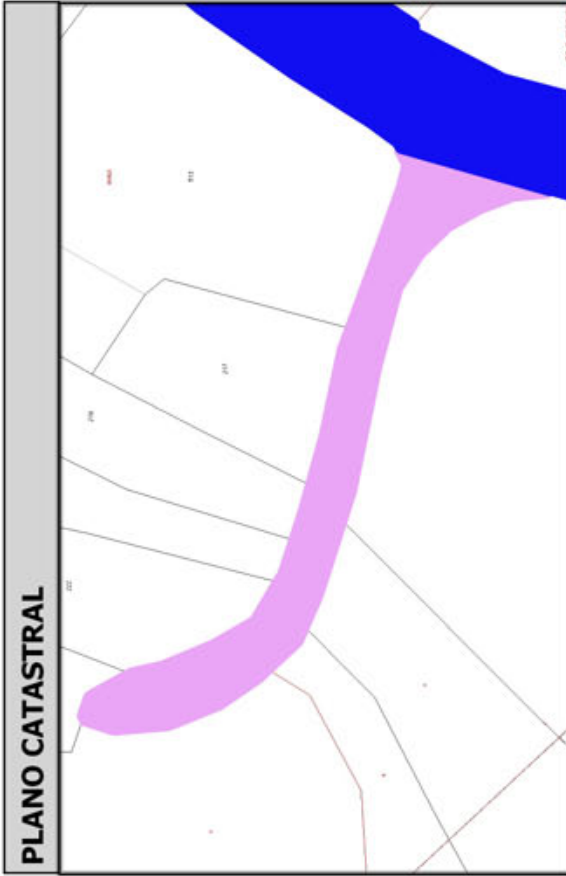
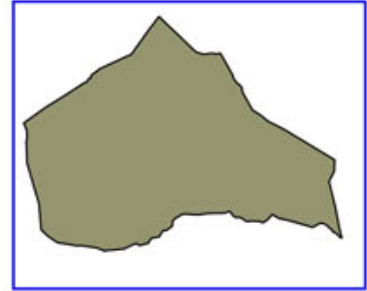
Código Seguro De Verificación:	8o0ngwOvP3GPW+Yv+mz1VA==	Estado	Fecha y hora
Firmado Por	Concepcion Pajarón Fernandez - Secretario/a Ayuntamiento Huercal Overa	Firmado	21/06/2016 13:57:07
Observaciones		Página	290/332
Url De Verificación	https://ov.dipalme.org/verificarmav2/		





Inventario municipal de caminos

IDENTIFICACIÓN	
Camino 4509030	Orden Inventario 1166
Nombre CAMINO SIN NOMBRE	
Referencia catastral 04053A04509030	
Referencias catastrales afectadas:	
Epigrafe: INMUEBLES	Calificación: DOMINIO
Subepigrafe: CAMINOS RURALES	Uso: PUBLICO
DESCRIPCIÓN	
Longitud: 51.17791 Anchura: 2.342091 Superficie: 120 Categoría 4	
Inicio:	
Final:	
Descripción:	
Otra información:	
Camino afectado por vía pecuaria:	
Nombre vía pecuaria:	
Observaciones:	




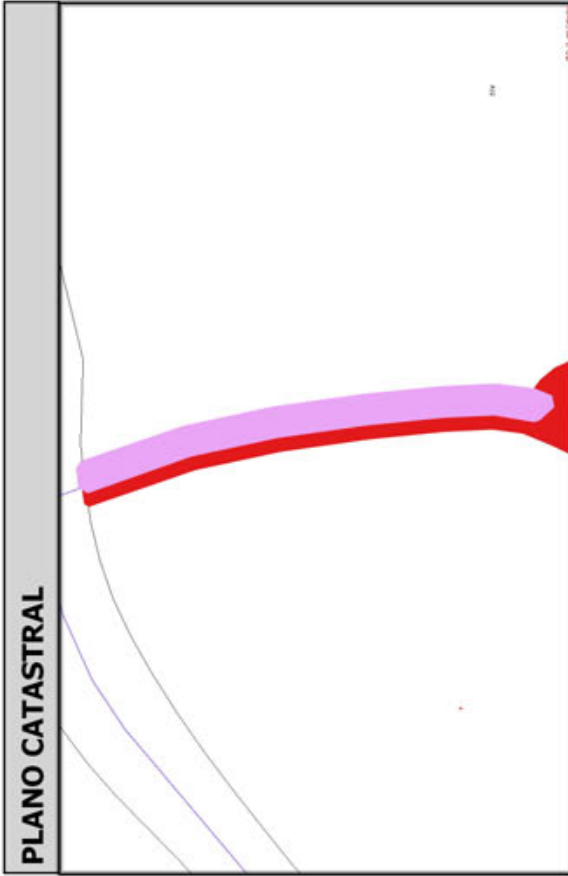
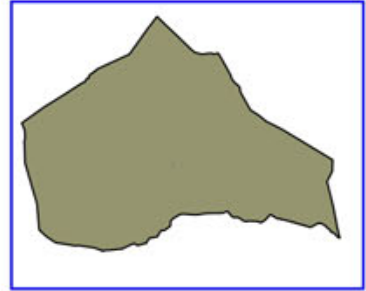
Código Seguro De Verificación:	8o0ngwOvP3GPW+Yv+mz1VA==	Estado	Fecha y hora
Firmado Por	Concepcion Pajarón Fernandez - Secretario/a Ayuntamiento Huercal Overa	Firmado	21/06/2016 13:57:07
Observaciones		Página	291/332
Url De Verificación	https://ov.dipalme.org/verifirmav2/		





Inventario municipal de caminos

IDENTIFICACIÓN	
Camino 6209049	Orden Inventario
Nombre CAMINO SIN NOMBRE	1167
Referencia catastral 04053A06209049	
Referencias catastrales afectadas:	
Epigrafe: INMUEBLES	Calificación: DOMINIO
Subepigrafe: CAMINOS RURALES	Uso: PUBLICO
DESCRIPCIÓN	
Longitud: 57.87899 ; Anchura: 2.043386	Superficie: 118
Inicio:	Categoría 4
Final:	
Descripción:	
Otra información:	
Camino afectado por vía pecuaria:	
Nombre vía pecuaria:	
Observaciones:	




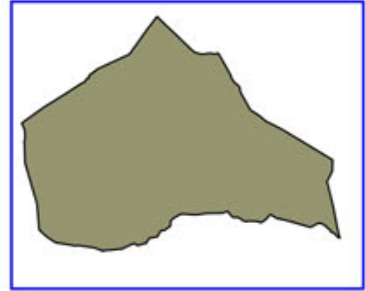
Código Seguro De Verificación:	8o0ngwOvP3GPW+Yv+mz1VA==	Estado	Fecha y hora
Firmado Por	Concepcion Pajarón Fernandez - Secretario/a Ayuntamiento Huercal Overa	Firmado	21/06/2016 13:57:07
Observaciones		Página	292/332
Url De Verificación	https://ov.dipalme.org/verifirmav2/		





Inventario municipal de caminos

IDENTIFICACIÓN	
Camino 3409085	Orden Inventario 1168
Nombre CAMINO SIN NOMBRE	
Referencia catastral 04053A03409085	
Referencias catastrales afectadas:	
Epigrafe: INMUEBLES	Calificación: DOMINIO
Subepigrafe: CAMINOS RURALES	Uso: PUBLICO
DESCRIPCIÓN	
Longitud: 59.99106 ; Anchura: 1.943094 Superficie: 117 Categoría 2	
Inicio:	
Final:	
Descripción:	
Otra información:	
Camino afectado por vía pecuaria:	
Nombre vía pecuaria:	
Observaciones:	



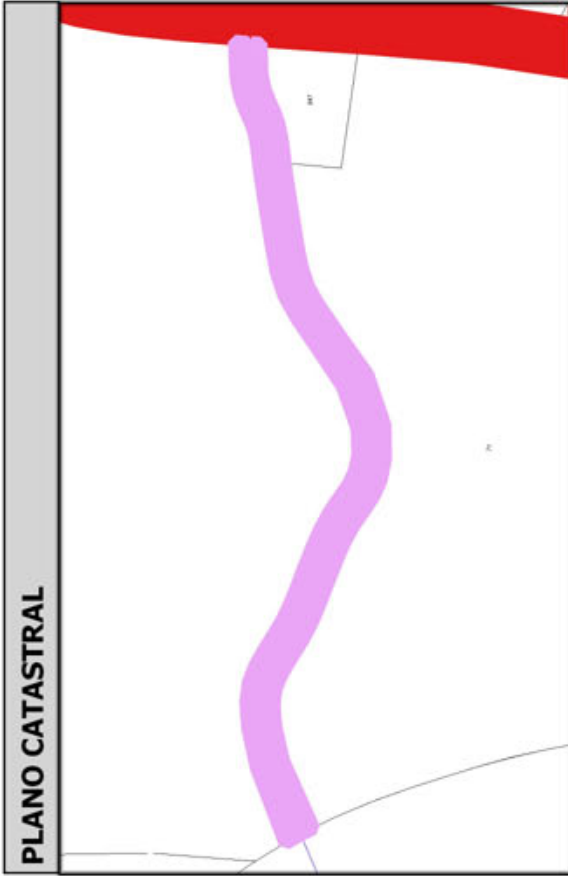
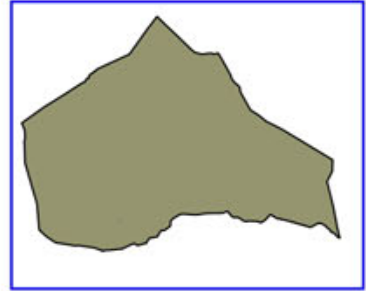
Código Seguro De Verificación:	8o0ngwOvP3GPW+Yv+mz1VA==	Estado	Fecha y hora
Firmado Por	Concepcion Pajarón Fernandez - Secretario/a Ayuntamiento Huercal Overa	Firmado	21/06/2016 13:57:07
Observaciones		Página	293/332
Url De Verificación	https://ov.dipalme.org/verifirmav2/		





Inventario municipal de caminos

IDENTIFICACIÓN	
Camino 4409027	Orden Inventario
Nombre CAMINO SIN NOMBRE	1169
Referencia catastral 04053A04409027	
Referencias catastrales afectadas:	
Epígrafe: INMUEBLES	Calificación: DOMINIO
Subepígrafe: CAMINOS RURALES	Uso: PUBLICO
DESCRIPCIÓN	
Longitud: 88.32364 ; Anchura: 1.327004	Superficie: 117
	Categoría 4
Inicio:	
Final:	
Descripción:	
Otra información:	
Camino afectado por vía pecuaria:	
Nombre vía pecuaria:	
Observaciones:	




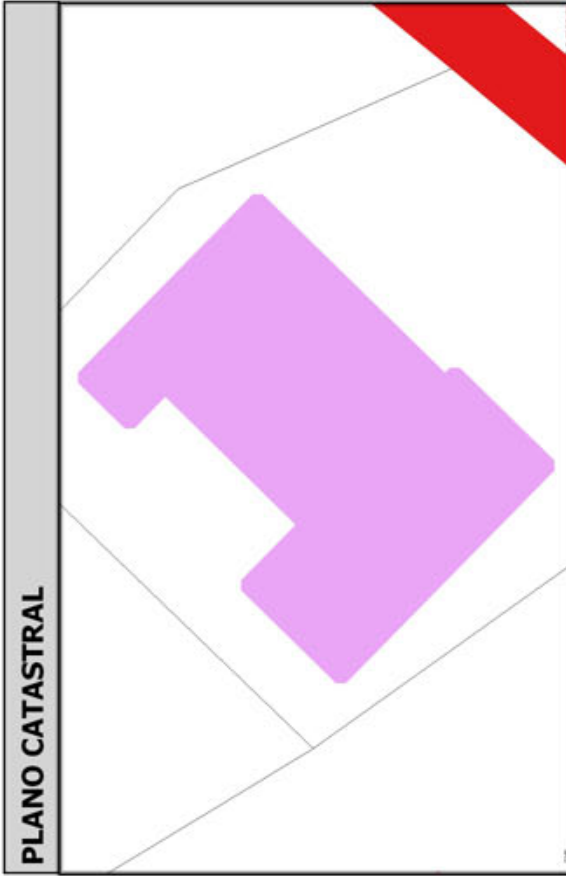
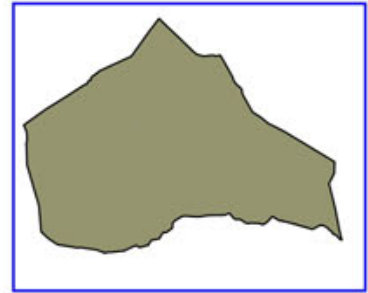
Código Seguro De Verificación:	8o0ngwOvP3GPW+Yv+mz1VA==	Estado	Fecha y hora
Firmado Por	Concepcion Pajarón Fernandez - Secretario/a Ayuntamiento Huercal Overa	Firmado	21/06/2016 13:57:07
Observaciones		Página	294/332
Url De Verificación	https://ov.dipalme.org/verifirmav2/		





Inventario municipal de caminos

IDENTIFICACIÓN	
Camino 1001139	Orden Inventario 1170
Nombre CAMINO SIN NOMBRE	
Referencia catastral 04053A01001139	
Referencias catastrales afectadas:	
Epigrafe: INMUEBLES	Calificación: DOMINIO
Subepigrafe: CAMINOS RURALES	Uso: PUBLICO
DESCRIPCIÓN	
Longitud: 25.846331 Anchura: 4.457583 Superficie: 115	Categoría 4
Inicio:	
Final:	
Descripción:	
Otra información:	
Camino afectado por vía pecuaria:	
Nombre vía pecuaria:	
Observaciones:	




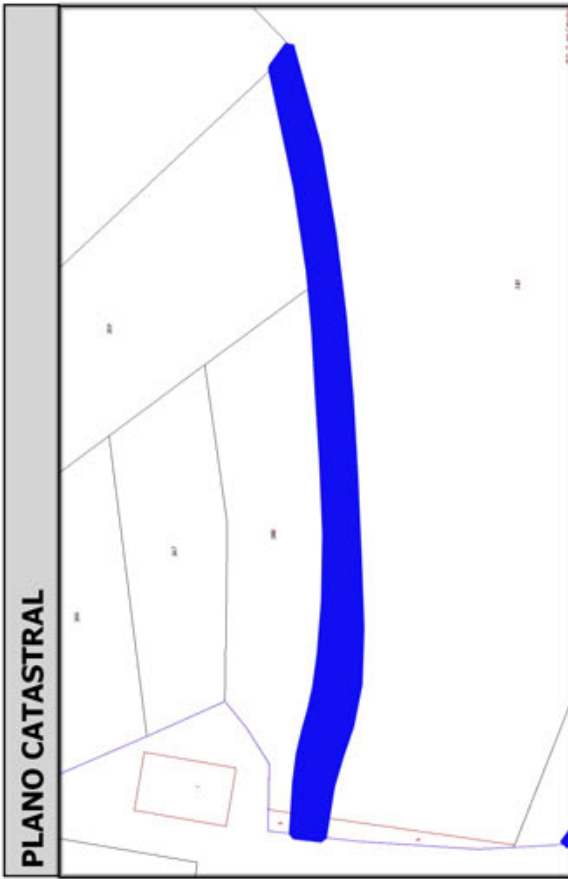
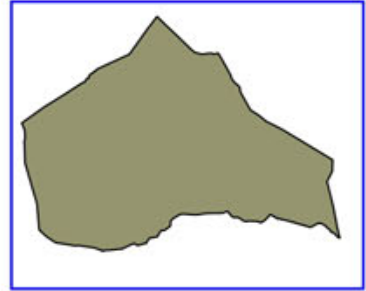
Código Seguro De Verificación:	8o0ngwOvP3GPW+Yv+mz1VA==	Estado	Fecha y hora
Firmado Por	Concepcion Pajarón Fernandez - Secretario/a Ayuntamiento Huercal Overa	Firmado	21/06/2016 13:57:07
Observaciones		Página	295/332
Url De Verificación	https://ov.dipalme.org/verificarmav2/		





Inventario municipal de caminos

IDENTIFICACIÓN	
Camino 3409073	Orden Inventario
Nombre CAMINO SIN NOMBRE	1171
Referencia catastral 04053A03409073	
Referencias catastrales afectadas:	
Epígrafe: INMUEBLES	Calificación: DOMINIO
Subepígrafe: CAMINOS RURALES	Uso: PUBLICO
DESCRIPCIÓN	
Longitud: 56.06225 ; Anchura: 1.977461 Superficie: 111 Categoría 2	
Inicio:	
Final:	
Descripción:	
Otra información:	
Camino afectado por vía pecuaria:	
Nombre vía pecuaria:	
Observaciones:	



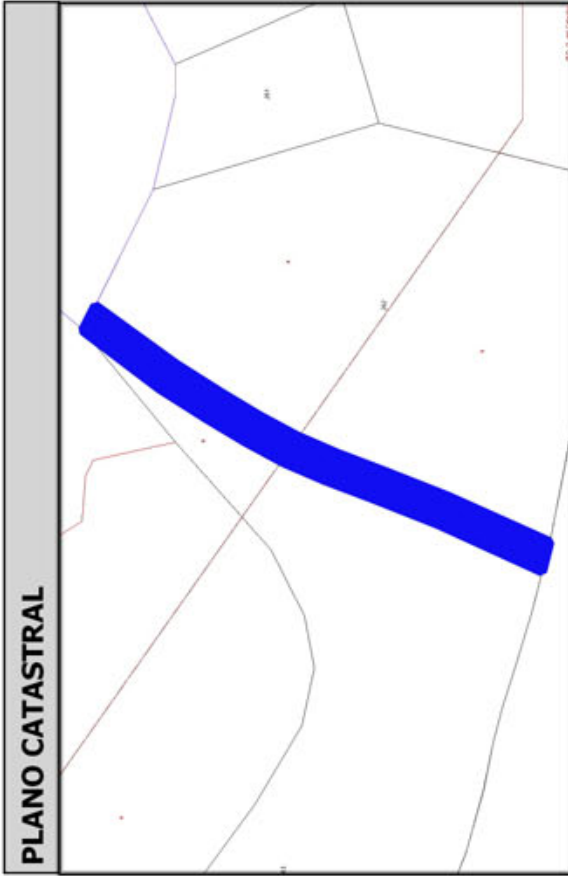
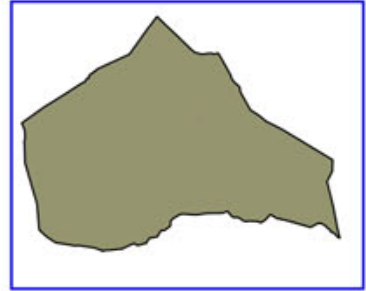
Código Seguro De Verificación:	8o0ngwOvP3GPW+Yv+mz1VA==	Estado	Fecha y hora
Firmado Por	Concepcion Pajarón Fernandez - Secretario/a Ayuntamiento Huercal Overa	Firmado	21/06/2016 13:57:07
Observaciones		Página	296/332
Url De Verificación	https://ov.dipalme.org/verifirmav2/		





Inventario municipal de caminos

IDENTIFICACIÓN	
Camino 5809085	Orden Inventario 1172
Nombre CAMINO SIN NOMBRE	
Referencia catastral 04053A05809085	
Referencias catastrales afectadas:	
Epigrafe: INMUEBLES	Calificación: DOMINIO
Subepigrafe: CAMINOS RURALES	Uso: PUBLICO
DESCRIPCIÓN	
Longitud: 46.65484 Anchura: 2.355999 Superficie: 110	Categoría 2
Inicio:	
Final:	
Descripción:	
Otra información:	
Camino afectado por vía pecuaria:	
Nombre vía pecuaria:	
Observaciones:	




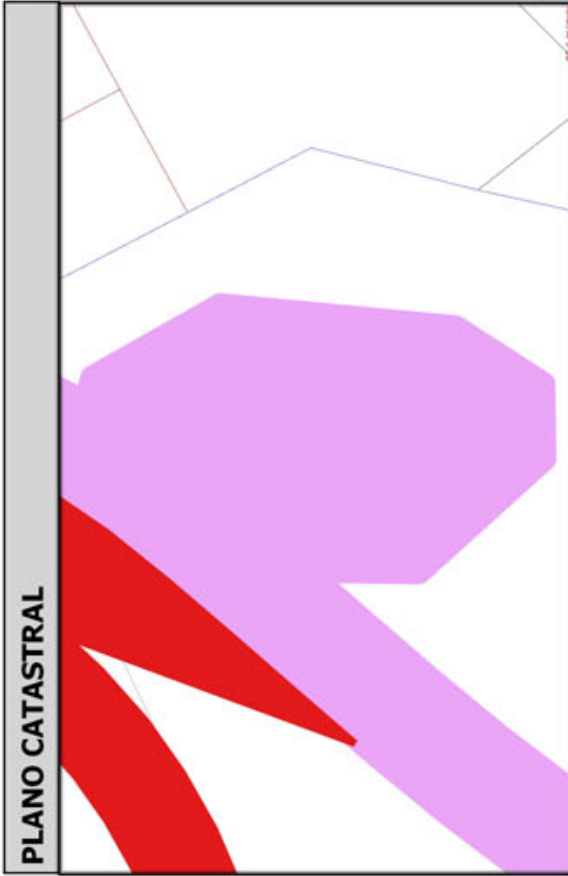
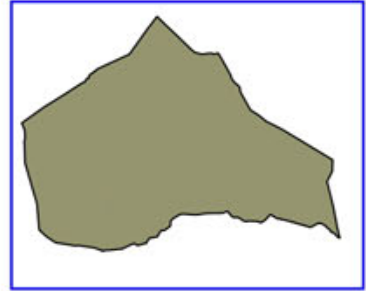
Código Seguro De Verificación:	8o0ngwOvP3GPW+Yv+mz1VA==	Estado	Fecha y hora
Firmado Por	Concepcion Pajarón Fernandez - Secretario/a Ayuntamiento Huercal Overa	Firmado	21/06/2016 13:57:07
Observaciones		Página	297/332
Url De Verificación	https://ov.dipalme.org/verificarmav2/		





Inventario municipal de caminos

IDENTIFICACIÓN	
Camino	WG8497S
Nombre	CAMINO SIN NOMBRE
Referencia catastral	9474405WG8497S
Referencias catastrales afectadas:	
Epígrafe: INMUEBLES	Calificación: DOMINIO
Subepígrafe: CAMINOS RURALES	Uso: PUBLICO
DESCRIPCIÓN	
Longitud: 20.95487; Anchura: 5.270045	Superficie: 110
Inicio:	Categoría 4
Final:	
Descripción:	
Otra información:	
Camino afectado por vía pecuaria:	
Nombre vía pecuaria:	
Observaciones:	




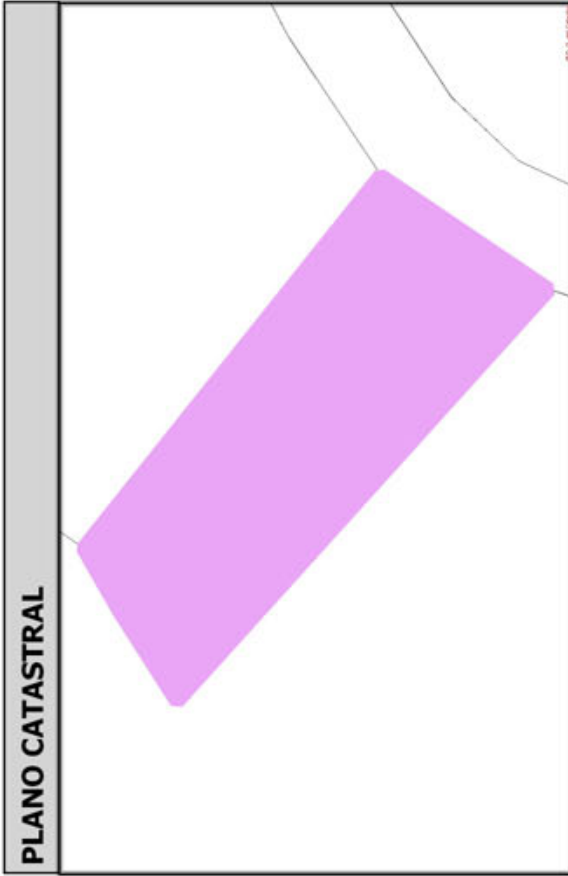
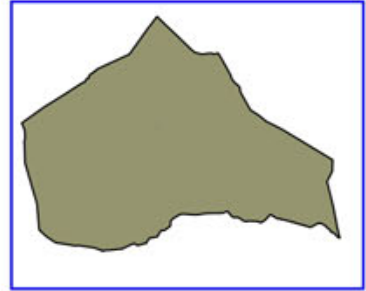
Código Seguro De Verificación:	8o0ngwOvP3GPW+Yv+mz1VA==	Estado	Fecha y hora
Firmado Por	Concepcion Pajarón Fernandez - Secretario/a Ayuntamiento Huercal Overa	Firmado	21/06/2016 13:57:07
Observaciones		Página	298/332
Url De Verificación	https://ov.dipalme.org/verifirmav2/		





Inventario municipal de caminos

IDENTIFICACIÓN	
Camino 1009083	Orden Inventario
Nombre CAMINO SIN NOMBRE	1174
Referencia catastral 04053A01009083	
Referencias catastrales afectadas:	
Epígrafe: INMUEBLES	Calificación: DOMINIO
Subepígrafe: CAMINOS RURALES	Uso: PUBLICO
DESCRIPCIÓN	
Longitud: 23.81975 ; Anchura: 4.605367	Superficie: 110
	Categoría 4
Inicio:	
Final:	
Descripción:	
Otra información:	
Camino afectado por vía pecuaria:	
Nombre vía pecuaria:	
Observaciones:	



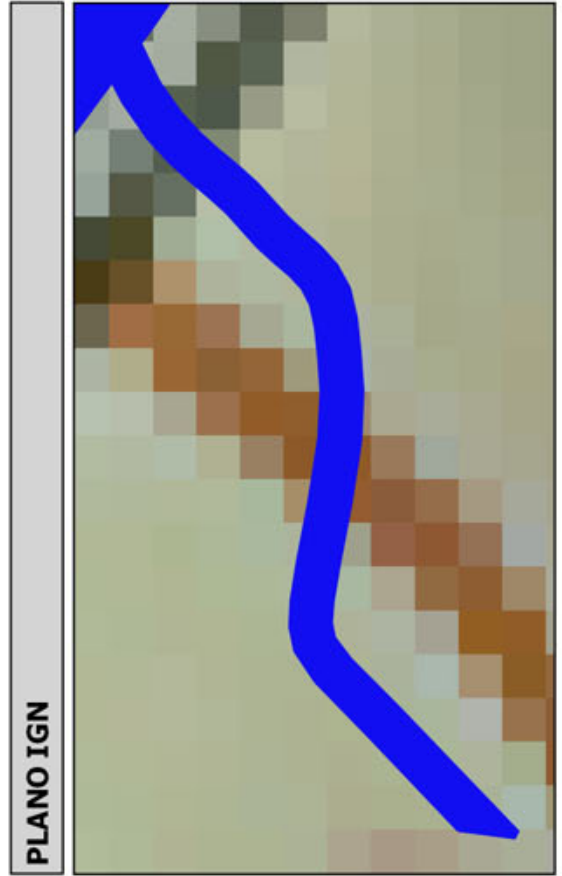
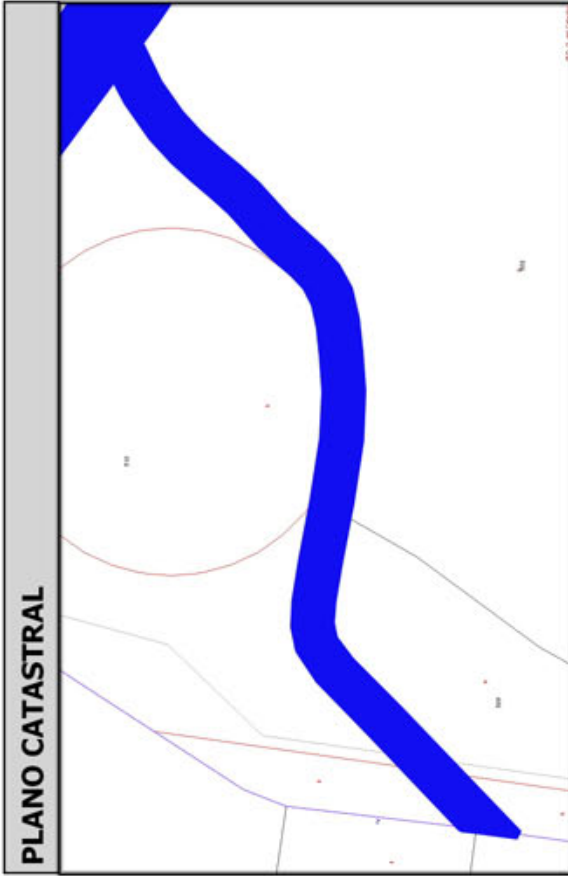
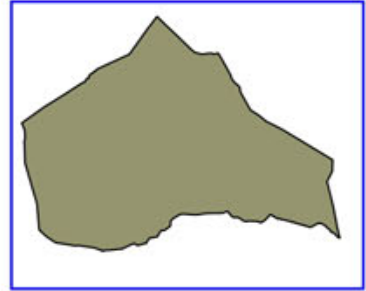
Código Seguro De Verificación:	8o0ngwOvP3GPW+Yv+mz1VA==	Estado	Fecha y hora
Firmado Por	Concepcion Pajarón Fernandez - Secretario/a Ayuntamiento Huercal Overa	Firmado	21/06/2016 13:57:07
Observaciones		Página	299/332
Url De Verificación	https://ov.dipalme.org/verifirmav2/		





Inventario municipal de caminos

IDENTIFICACIÓN	
Camino 3409077	Orden Inventario
Nombre CAMINO SIN NOMBRE	1175
Referencia catastral 04053A03409077	
Referencias catastrales afectadas:	
Epigrafe: INMUEBLES	Calificación: DOMINIO
Subepigrafe: CAMINOS RURALES	Uso: PUBLICO
DESCRIPCIÓN	
Longitud: 55.59548 Anchura: 1.900017 Superficie: 106	Categoría 2
Inicio:	
Final:	
Descripción:	
Otra información:	
Camino afectado por vía pecuaria:	
Nombre vía pecuaria:	
Observaciones:	




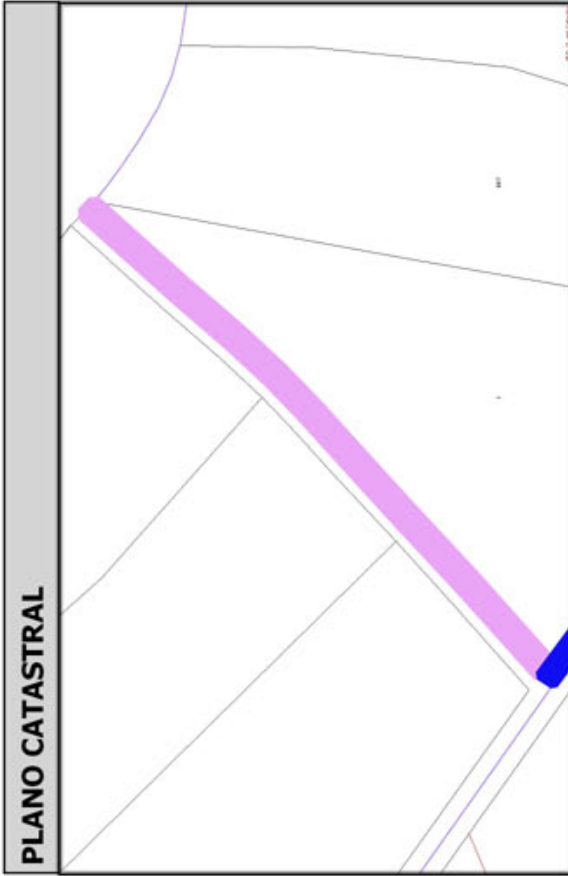
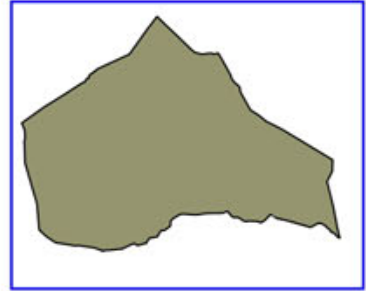
Código Seguro De Verificación:	8o0ngwOvP3GPW+Yv+mz1VA==	Estado	Fecha y hora
Firmado Por	Concepcion Pajarón Fernandez - Secretario/a Ayuntamiento Huercal Overa	Firmado	21/06/2016 13:57:07
Observaciones		Página	300/332
Url De Verificación	https://ov.dipalme.org/verifirmav2/		





Inventario municipal de caminos

IDENTIFICACIÓN	
Camino 3409101	Orden Inventario
Nombre CAMINO SIN NOMBRE	1176
Referencia catastral 04053A03409101	
Referencias catastrales afectadas:	
Epigrafe: INMUEBLES	Calificación: DOMINIO
Subepigrafe: CAMINOS RURALES	Uso: PUBLICO
DESCRIPCIÓN	
Longitud: 65.94044 Anchura: 1.587178 Superficie: 105	Categoría 4
Inicio:	
Final:	
Descripción:	
Otra información:	
Camino afectado por vía pecuaria:	
Nombre vía pecuaria:	
Observaciones:	



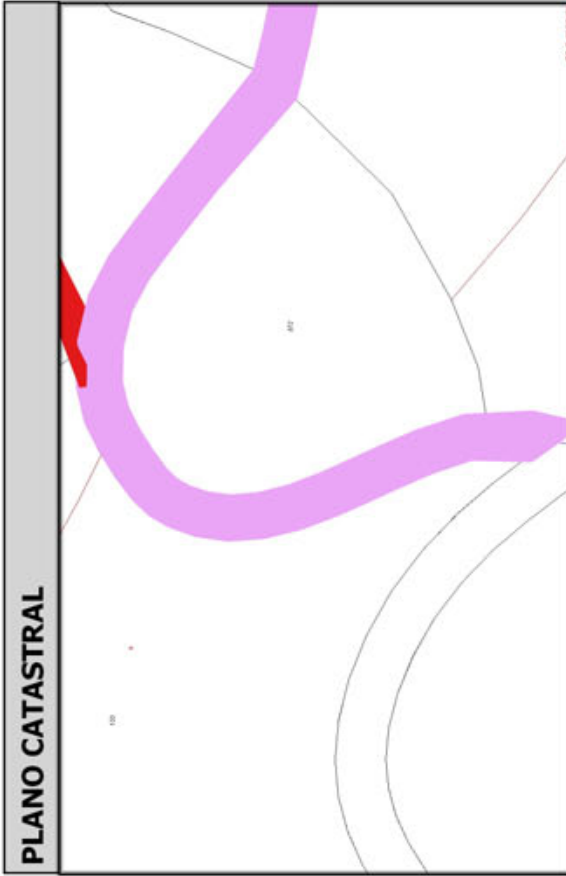
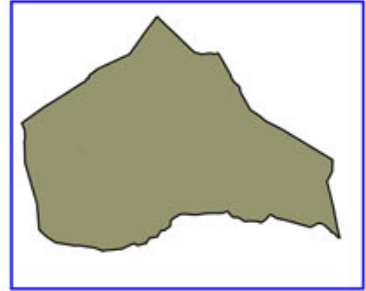
Código Seguro De Verificación:	8o0ngwOvP3GPW+Yv+mz1VA==	Estado	Fecha y hora
Firmado Por	Concepcion Pajarón Fernandez - Secretario/a Ayuntamiento Huercal Overa	Firmado	21/06/2016 13:57:07
Observaciones		Página	301/332
Url De Verificación	https://ov.dipalme.org/verificarmav2/		





Inventario municipal de caminos

IDENTIFICACIÓN	
Camino 5209072	Orden Inventario
Nombre CAMINO SIN NOMBRE	1177
Referencia catastral 04053A05209072	
Referencias catastrales afectadas:	
Epigrafe: INMUEBLES	Calificación: DOMINIO
Subepigrafe: CAMINOS RURALES	Uso: PUBLICO
DESCRIPCIÓN	
Longitud: 63.06707 Anchura: 1.661688 Superficie: 105	Categoría 4
Inicio:	
Final:	
Descripción:	
Otra información:	
Camino afectado por vía pecuaria:	
Nombre vía pecuaria:	
Observaciones:	




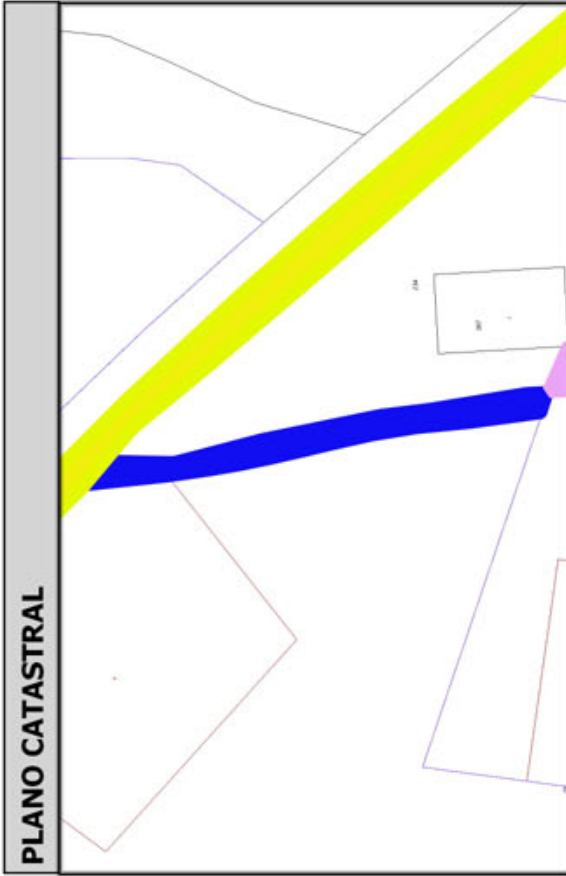
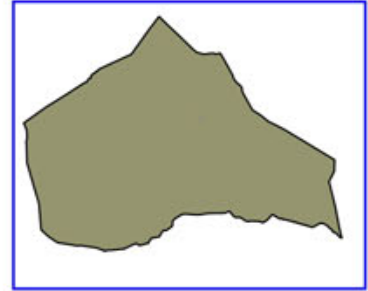
Código Seguro De Verificación:	8o0ngwOvP3GPW+Yv+mz1VA==	Estado	Fecha y hora
Firmado Por	Concepcion Pajarón Fernandez - Secretario/a Ayuntamiento Huercal Overa	Firmado	21/06/2016 13:57:07
Observaciones		Página	302/332
Url De Verificación	https://ov.dipalme.org/verificarmav2/		





Inventario municipal de caminos

IDENTIFICACIÓN	
Camino 5809084	Orden Inventario
Nombre CAMINO SIN NOMBRE	1178
Referencia catastral 04053A05809084	
Referencias catastrales afectadas:	
Epigrafe: INMUEBLES	Calificación: DOMINIO
Subepigrafe: CAMINOS RURALES	Uso: PUBLICO
DESCRIPCIÓN	
Longitud: 50.37256 ; Anchura: 2.052431 Superficie: 103 Categoría 2	
Inicio:	
Final:	
Descripción:	
Otra información:	
Camino afectado por vía pecuaria:	
Nombre vía pecuaria:	
Observaciones:	




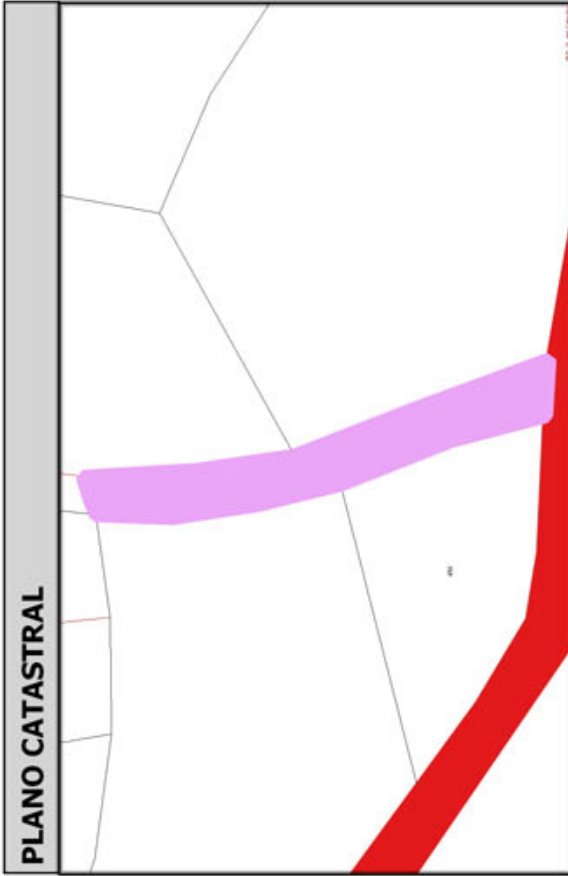
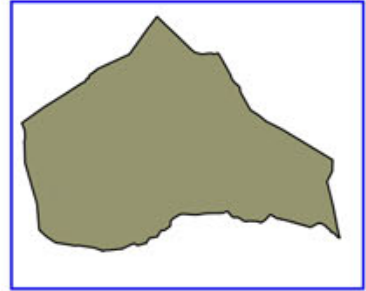
Código Seguro De Verificación:	8o0ngwOvP3GPW+Yv+mz1VA==	Estado	Fecha y hora
Firmado Por	Concepcion Pajarón Fernandez - Secretario/a Ayuntamiento Huercal Overa	Firmado	21/06/2016 13:57:07
Observaciones		Página	303/332
Url De Verificación	https://ov.dipalme.org/verifirmav2/		





Inventario municipal de caminos

IDENTIFICACIÓN	
Camino 0209072	Orden Inventario
Nombre CAMINO SIN NOMBRE	1179
Referencia catastral 04053A00209072	
Referencias catastrales afectadas:	
Epigrafe: INMUEBLES	Calificación: DOMINIO
Subepigrafe: CAMINOS RURALES	Uso: PUBLICO
DESCRIPCIÓN	
Longitud: 36.19872 ; Anchura: 2.769764 Superficie: 100 Categoría 4	
Inicio:	
Final:	
Descripción:	
Otra información:	
Camino afectado por vía pecuaria:	
Nombre vía pecuaria:	
Observaciones:	



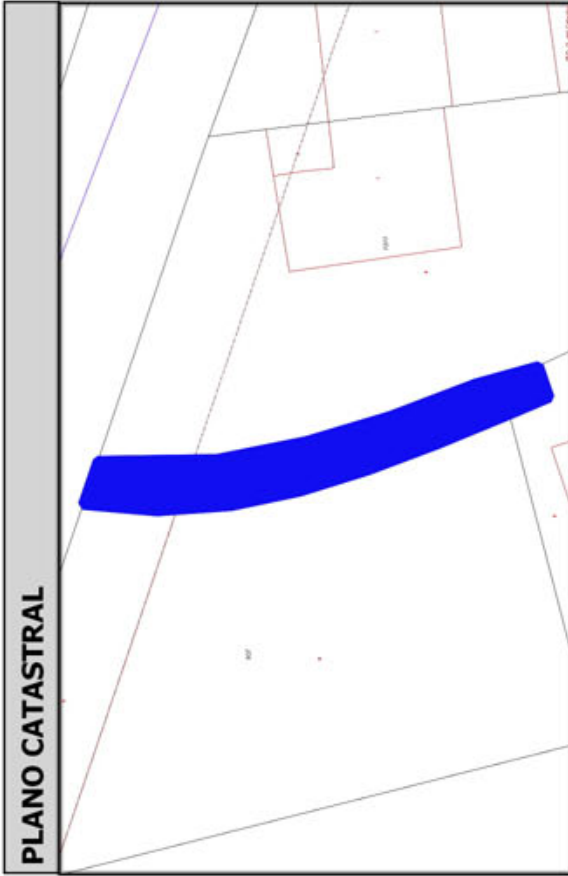
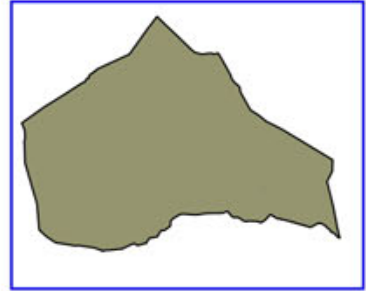
Código Seguro De Verificación:	8o0ngwOvP3GPW+Yv+mz1VA==	Estado	Fecha y hora
Firmado Por	Concepcion Pajarón Fernandez - Secretario/a Ayuntamiento Huercal Overa	Firmado	21/06/2016 13:57:07
Observaciones		Página	304/332
Url De Verificación	https://ov.dipalme.org/verifirmav2/		





Inventario municipal de caminos

IDENTIFICACIÓN	
Camino 3509056	Orden Inventario
Nombre CAMINO SIN NOMBRE	1181
Referencia catastral 04053A03509056	
Referencias catastrales afectadas:	
Epigrafe: INMUEBLES	Calificación: DOMINIO
Subepigrafe: CAMINOS RURALES	Uso: PUBLICO
DESCRIPCIÓN	
Longitud: 34.414391 Anchura: 2.816887 Superficie: 97	Categoría 2
Inicio:	
Final:	
Descripción:	
Otra información:	
Camino afectado por vía pecuaria:	
Nombre vía pecuaria:	
Observaciones:	



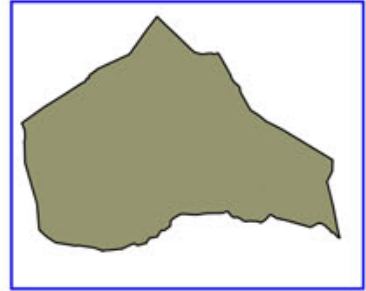
Código Seguro De Verificación:	8o0ngwOvP3GPW+Yv+mz1VA==	Estado	Fecha y hora
Firmado Por	Concepcion Pajarón Fernandez - Secretario/a Ayuntamiento Huercal Overa	Firmado	21/06/2016 13:57:07
Observaciones		Página	305/332
Url De Verificación	https://ov.dipalme.org/verifirmav2/		





Inventario municipal de caminos

IDENTIFICACIÓN	
Camino 3509056	Orden Inventario
Nombre CAMINO SIN NOMBRE	1181
Referencia catastral 04053A03509056	
Referencias catastrales afectadas:	
Epigrafe: INMUEBLES	Calificación: DOMINIO
Subepigrafe: CAMINOS RURALES	Uso: PUBLICO
DESCRIPCIÓN	
Longitud: 34.414391 Anchura: 2.816887 Superficie: 97	Categoría 2
Inicio:	
Final:	
Descripción:	
Otra información:	
Camino afectado por vía pecuaria:	
Nombre vía pecuaria:	
Observaciones:	




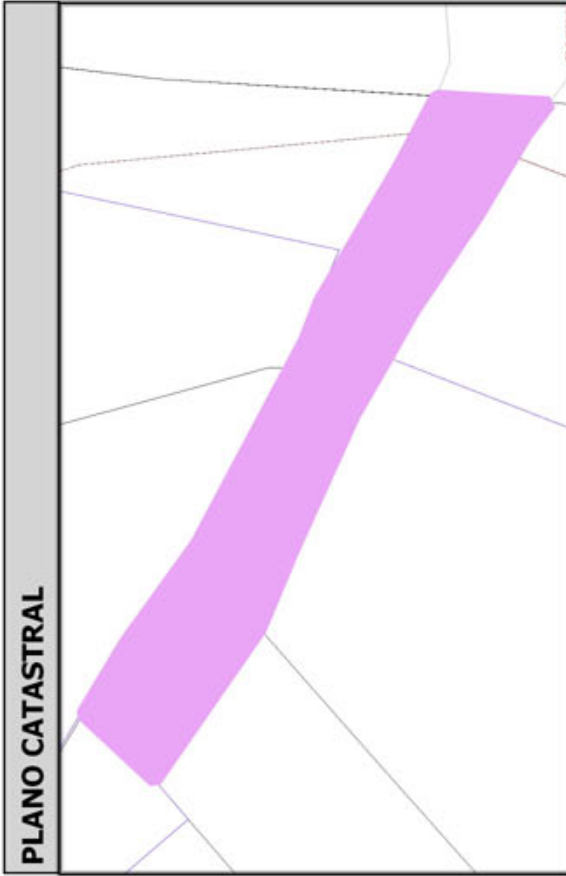
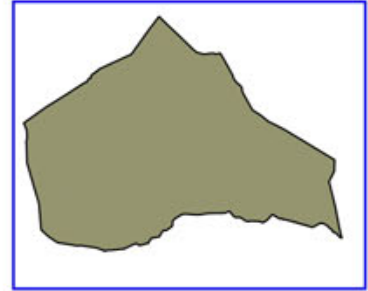
Código Seguro De Verificación:	8o0ngwOvP3GPW+Yv+mz1VA==	Estado	Fecha y hora
Firmado Por	Concepcion Pajarón Fernandez - Secretario/a Ayuntamiento Huercal Overa	Firmado	21/06/2016 13:57:07
Observaciones		Página	306/332
Url De Verificación	https://ov.dipalme.org/verifirmav2/		





Inventario municipal de caminos

IDENTIFICACIÓN	
Camino 5009060	Orden Inventario
Nombre CAMINO SIN NOMBRE	1182
Referencia catastral 04053A05009060	
Referencias catastrales afectadas:	
Epigrafe: INMUEBLES	Calificación: DOMINIO
Subepigrafe: CAMINOS RURALES	Uso: PUBLICO
DESCRIPCIÓN	
Longitud: 32.084411 Anchura: 2.980639 Superficie: 96	Categoría 4
Inicio:	
Final:	
Descripción:	
Otra información:	
Camino afectado por vía pecuaria:	
Nombre vía pecuaria:	
Observaciones:	




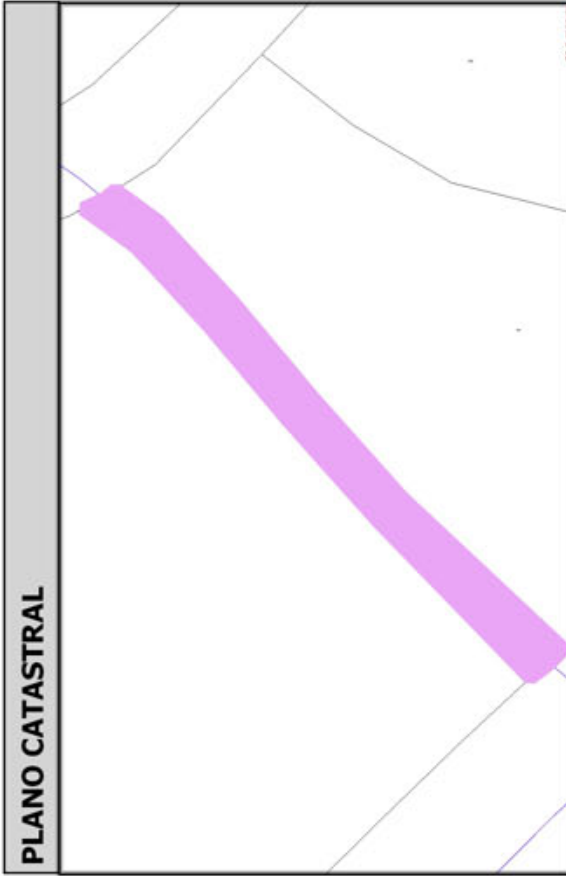
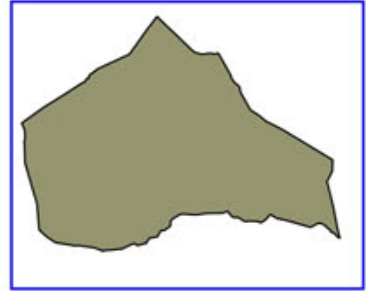
Código Seguro De Verificación:	8o0ngwOvP3GPW+Yv+mz1VA==	Estado	Fecha y hora
Firmado Por	Concepcion Pajarón Fernandez - Secretario/a Ayuntamiento Huercal Overa	Firmado	21/06/2016 13:57:07
Observaciones		Página	307/332
Url De Verificación	https://ov.dipalme.org/verificarmav2/		





Inventario municipal de caminos

IDENTIFICACIÓN	
Camino 0409016	Orden Inventario
Nombre CAMINO SIN NOMBRE	1183
Referencia catastral 04053A00409016	
Referencias catastrales afectadas:	
Epígrafe: INMUEBLES	Calificación: DOMINIO
Subepígrafe: CAMINOS RURALES	Uso: PUBLICO
DESCRIPCIÓN	
Longitud: 59.63442 ; Anchura: 1.569864	Superficie: 94
Inicio: ...	Categoría 4
Final:	
Descripción:	
Otra información:	
Camino afectado por vía pecuaria:	
Nombre vía pecuaria:	
Observaciones:	




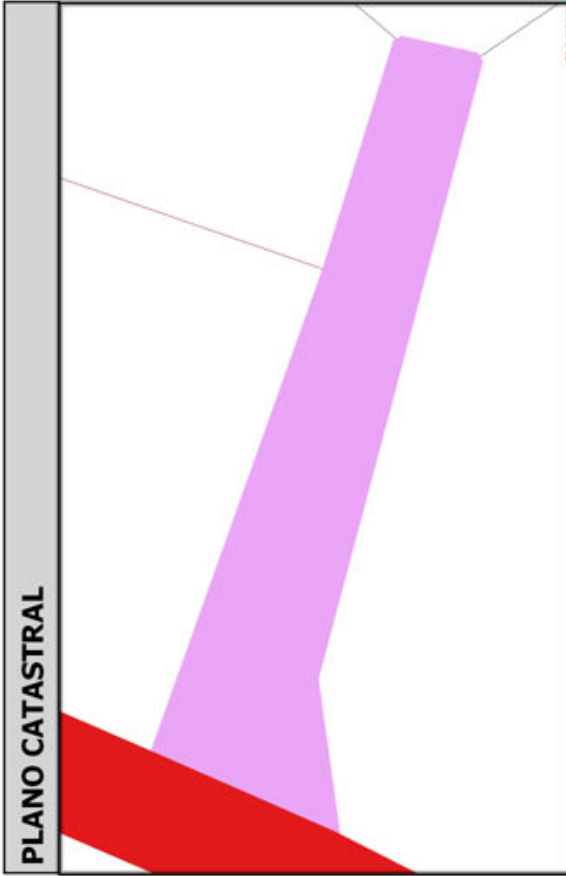
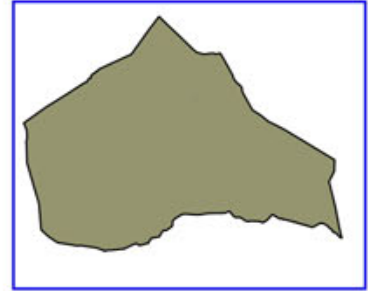
Código Seguro De Verificación:	8o0ngwOvP3GPW+Yv+mz1VA==	Estado	Fecha y hora
Firmado Por	Concepcion Pajarón Fernandez - Secretario/a Ayuntamiento Huercal Overa	Firmado	21/06/2016 13:57:07
Observaciones		Página	308/332
Url De Verificación	https://ov.dipalme.org/verificarmav2/		





Inventario municipal de caminos

IDENTIFICACIÓN	
Camino 2309212	Orden Inventario
Nombre CAMINO SIN NOMBRE	1184
Referencia catastral 04053A02309212	
Referencias catastrales afectadas:	
Epigrafe: INMUEBLES	Calificación: DOMINIO
Subepigrafe: CAMINOS RURALES	Uso: PUBLICO
DESCRIPCIÓN	
Longitud: 30.590361 Anchura: 3.001846 Superficie: 92	Categoría 4
Inicio:	
Final:	
Descripción:	
Otra información:	
Camino afectado por vía pecuaria:	
Nombre vía pecuaria:	
Observaciones:	




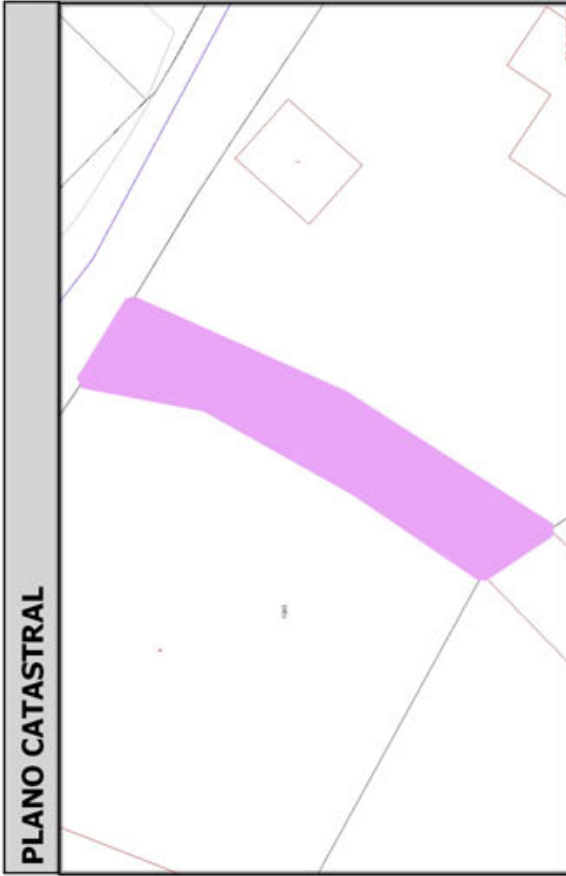
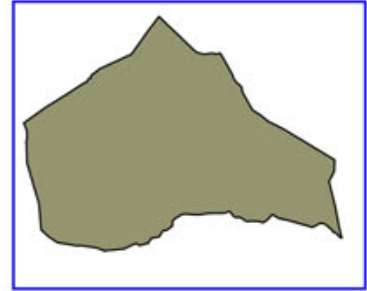
Código Seguro De Verificación:	8o0ngwOvP3GPW+Yv+mz1VA==	Estado	Fecha y hora
Firmado Por	Concepcion Pajarón Fernandez - Secretario/a Ayuntamiento Huercal Overa	Firmado	21/06/2016 13:57:07
Observaciones		Página	309/332
Url De Verificación	https://ov.dipalme.org/verifirmav2/		





Inventario municipal de caminos

IDENTIFICACIÓN	
Camino 6309062	Orden Inventario
Nombre CAMINO SIN NOMBRE	1185
Referencia catastral 04053A06309062	
Referencias catastrales afectadas:	
Epigrafe: INMUEBLES	Calificación: DOMINIO
Subepigrafe: CAMINOS RURALES	Uso: PUBLICO
DESCRIPCIÓN	
Longitud: 28.875411 Anchura: 3.186837 Superficie: 92	Categoría 4
Inicio:	
Final:	
Descripción:	
Otra información:	
Camino afectado por vía pecuaria:	
Nombre vía pecuaria:	
Observaciones:	




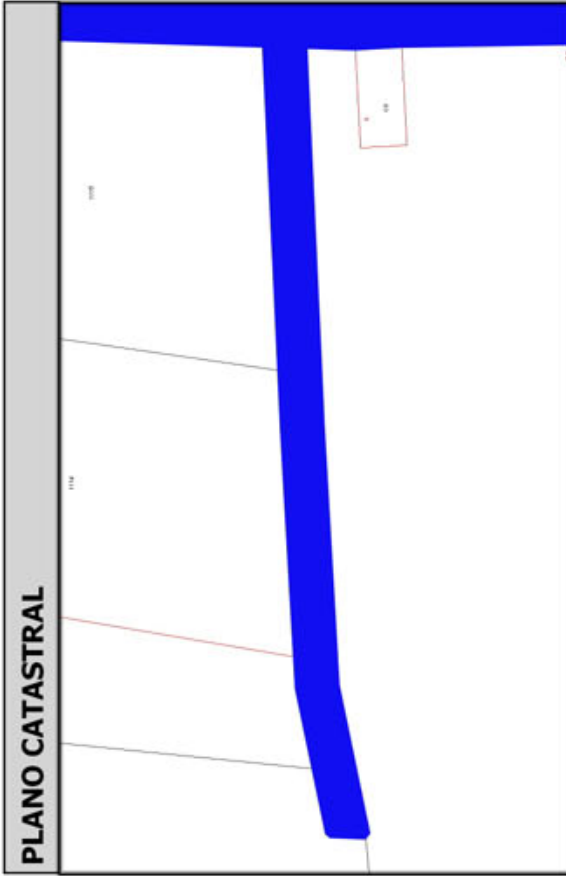
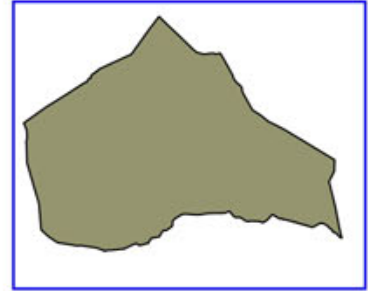
Código Seguro De Verificación:	8o0ngwOvP3GPW+Yv+mz1VA==	Estado	Fecha y hora
Firmado Por	Concepcion Pajarón Fernandez - Secretario/a Ayuntamiento Huercal Overa	Firmado	21/06/2016 13:57:07
Observaciones		Página	310/332
Url De Verificación	https://ov.dipalme.org/verifirmav2/		





Inventario municipal de caminos

IDENTIFICACIÓN	
Camino 4009061	Orden Inventario
Nombre CAMINO SIN NOMBRE	1186
Referencia catastral 04053A04009061	
Referencias catastrales afectadas:	
Epigrafe: INMUEBLES	Calificación: DOMINIO
Subepigrafe: CAMINOS RURALES	Uso: PUBLICO
DESCRIPCIÓN	
Longitud: 47.41275 Anchura: 1.926321 Superficie: 91	Categoría 2
Inicio:	
Final:	
Descripción:	
Otra información:	
Camino afectado por vía pecuaria:	
Nombre vía pecuaria:	
Observaciones:	




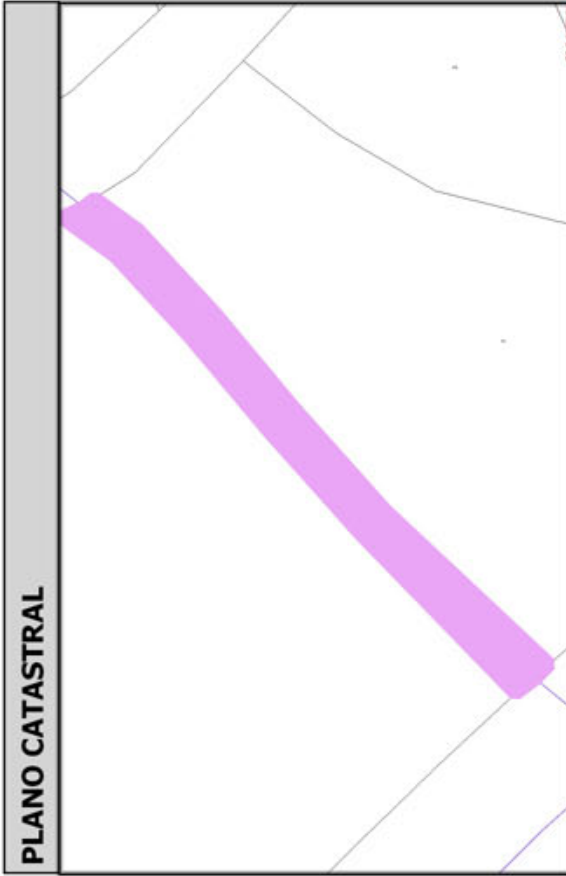
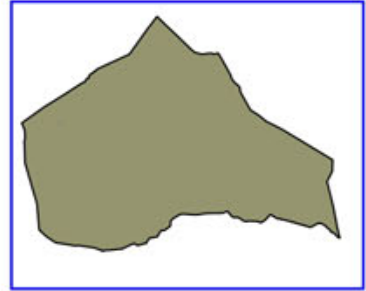
Código Seguro De Verificación:	8o0ngwOvP3GPW+Yv+mz1VA==	Estado	Fecha y hora
Firmado Por	Concepcion Pajarón Fernandez - Secretario/a Ayuntamiento Huercal Overa	Firmado	21/06/2016 13:57:07
Observaciones		Página	311/332
Url De Verificación	https://ov.dipalme.org/verifirmav2/		





Inventario municipal de caminos

IDENTIFICACIÓN	
Camino 0609085	Orden Inventario
Nombre CAMINO SIN NOMBRE	1187
Referencia catastral 04053A00609085	
Referencias catastrales afectadas:	
Epigrafe: INMUEBLES	Calificación: DOMINIO
Subepigrafe: CAMINOS RURALES	Uso: PUBLICO
DESCRIPCIÓN	
Longitud: 58.80834 ; Anchura: 1.512026 Superficie: 89	
Categoría 4	
Inicio:	
Final:	
Descripción:	
Otra información:	
Camino afectado por vía pecuaria:	
Nombre vía pecuaria:	
Observaciones:	




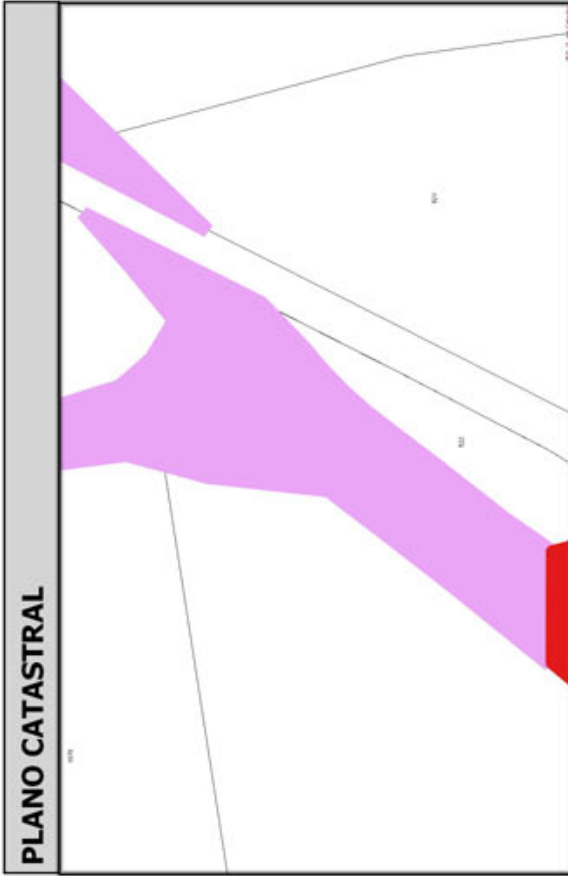
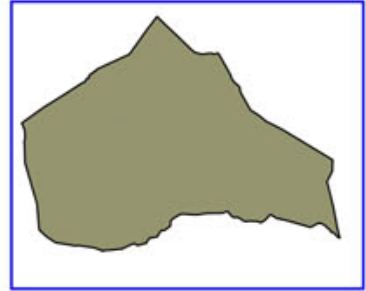
Código Seguro De Verificación:	8o0ngwOvP3GPW+Yv+mz1VA==	Estado	Fecha y hora
Firmado Por	Concepcion Pajarón Fernandez - Secretario/a Ayuntamiento Huercal Overa	Firmado	21/06/2016 13:57:07
Observaciones		Página	312/332
Url De Verificación	https://ov.dipalme.org/verificarmav2/		





Inventario municipal de caminos

IDENTIFICACIÓN	
Camino 0909170	Orden Inventario
Nombre CAMINO SIN NOMBRE	1188
Referencia catastral 04053A00909170	
Referencias catastrales afectadas:	
Epigrafe: INMUEBLES	Calificación: DOMINIO
Subepigrafe: CAMINOS RURALES	Uso: PUBLICO
DESCRIPCIÓN	
Longitud: 30.274761 Anchura: 2.905505 Superficie: 88	Categoría 4
Inicio:	
Final:	
Descripción:	
Otra información:	
Camino afectado por vía pecuaria:	
Nombre vía pecuaria:	
Observaciones:	

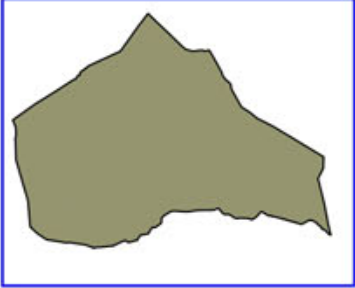



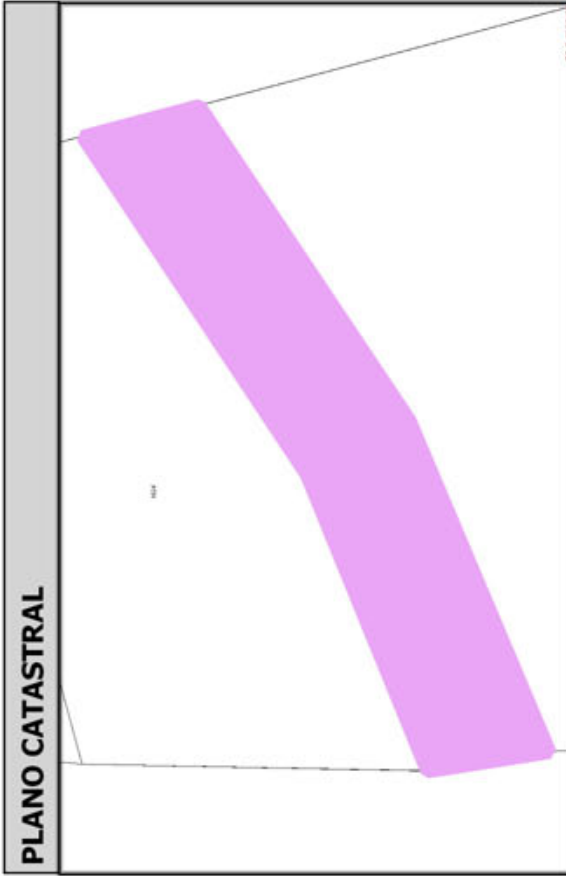
Código Seguro De Verificación:	8o0ngwOvP3GPW+Yv+mz1VA==	Estado	Fecha y hora
Firmado Por	Concepcion Pajarón Fernandez - Secretario/a Ayuntamiento Huercal Overa	Firmado	21/06/2016 13:57:07
Observaciones		Página	313/332
Url De Verificación	https://ov.dipalme.org/verificarmav2/		





Inventario municipal de caminos

IDENTIFICACIÓN	Camino 4909123 Nombre CAMINO SIN NOMBRE Referencia catastral 04053A04909123 Referencias catastrales afectadas:	Orden Inventario 1189
Epígrafe: INMUEBLES Subepígrafe: CAMINOS RURALES	Calificación: DOMINIO Uso: PUBLICO	
DESCRIPCIÓN	Longitud: 26.60463 ; Anchura: 3.112738 Superficie: 83 ...	Categoría 4
Inicio: Final: Descripción:		
Otra información:	Camino afectado por vía pecuaria: Nombre vía pecuaria: Observaciones:	

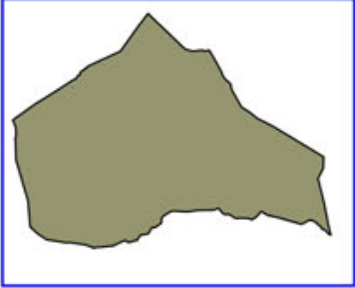



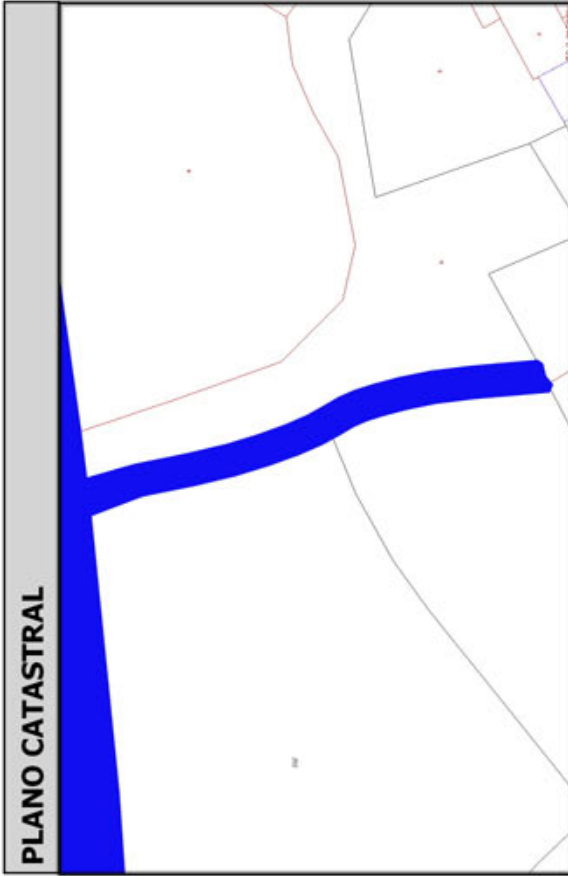
Código Seguro De Verificación:	8o0ngwOvP3GPW+Yv+mz1VA==	Estado	Fecha y hora
Firmado Por	Concepcion Pajarón Fernandez - Secretario/a Ayuntamiento Huercal Overa	Firmado	21/06/2016 13:57:07
Observaciones		Página	314/332
Url De Verificación	https://ov.dipalme.org/verifirmav2/		





Inventario municipal de caminos

IDENTIFICACIÓN	
Camino 0709092	Orden Inventario
Nombre CAMINO SIN NOMBRE	1190
Referencia catastral 04053A00709092	
Referencias catastrales afectadas:	
Epigrafe: INMUEBLES	Calificación: DOMINIO
Subepigrafe: CAMINOS RURALES	Uso: PUBLICO
DESCRIPCIÓN	
Longitud: 42.49587 Anchura: 1.914066 Superficie: 81	Categoría 2
Inicio:	
Final:	
Descripción:	
Otra información:	
Camino afectado por vía pecuaria:	
Nombre vía pecuaria:	
Observaciones:	
	




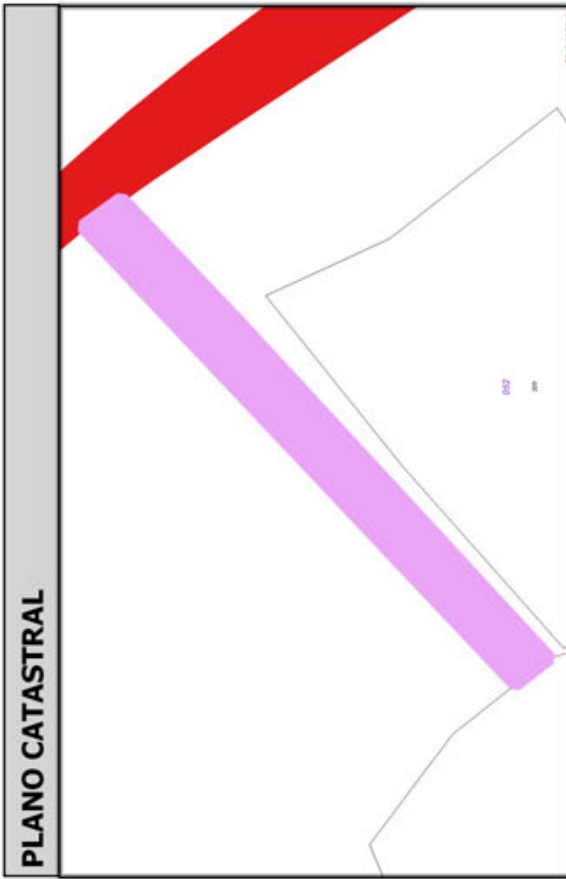
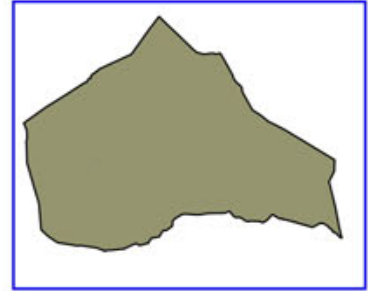
Código Seguro De Verificación:	8o0ngwOvP3GPW+Yv+mz1VA==	Estado	Fecha y hora
Firmado Por	Concepcion Pajarón Fernandez - Secretario/a Ayuntamiento Huercal Overa	Firmado	21/06/2016 13:57:07
Observaciones		Página	315/332
Url De Verificación	https://ov.dipalme.org/verifirmav2/		





Inventario municipal de caminos

IDENTIFICACIÓN	
Camino 5209089	Orden Inventario
Nombre CAMINO SIN NOMBRE	1191
Referencia catastral 04053A05209089	
Referencias catastrales afectadas:	
Epigrafe: INMUEBLES	Calificación: DOMINIO
Subepigrafe: CAMINOS RURALES	Uso: PUBLICO
DESCRIPCIÓN	
Longitud: 35.81358 ; Anchura: 2.268973	Superficie: 81
Inicio:	Categoría 4
Final:	
Descripción:	
Otra información:	
Camino afectado por vía pecuaria:	
Nombre vía pecuaria:	
Observaciones:	



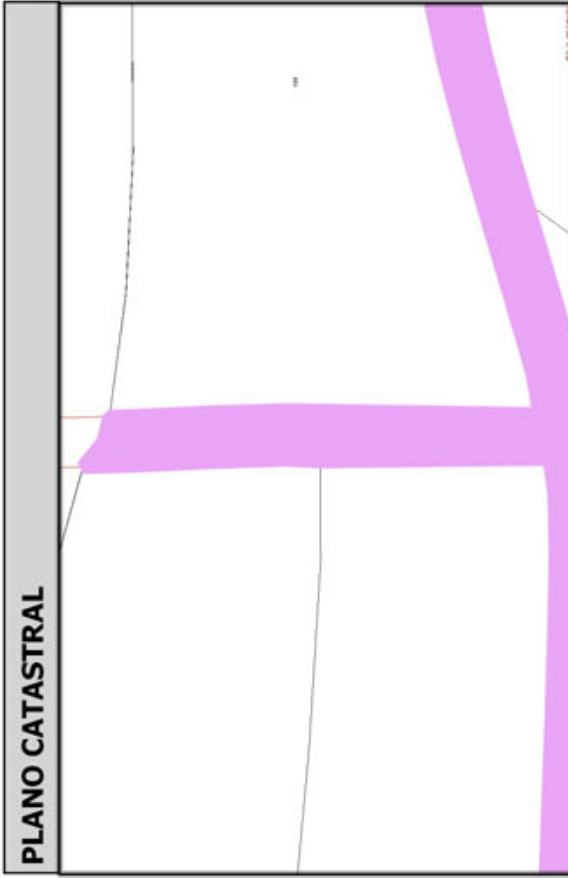
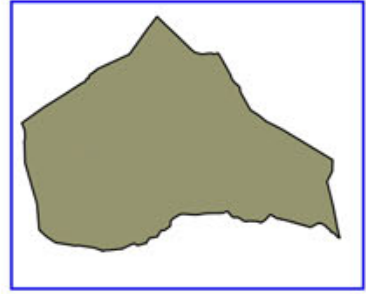
Código Seguro De Verificación:	8o0ngwOvP3GPW+Yv+mz1VA==	Estado	Fecha y hora
Firmado Por	Concepcion Pajarón Fernandez - Secretario/a Ayuntamiento Huercal Overa	Firmado	21/06/2016 13:57:07
Observaciones		Página	316/332
Url De Verificación	https://ov.dipalme.org/verifirmav2/		





Inventario municipal de caminos

IDENTIFICACIÓN	
Camino 5209083	Orden Inventario
Nombre CAMINO SIN NOMBRE	1192
Referencia catastral 04053A05209083	
Referencias catastrales afectadas:	
Epígrafe: INMUEBLES	Calificación: DOMINIO
Subepígrafe: CAMINOS RURALES	Uso: PUBLICO
DESCRIPCIÓN	
Longitud: 30.40060 ; Anchura: 2.635365	Superficie: 80
Inicio:	Categoría 4
Final:	
Descripción:	
Otra información:	
Camino afectado por vía pecuaria:	
Nombre vía pecuaria:	
Observaciones:	



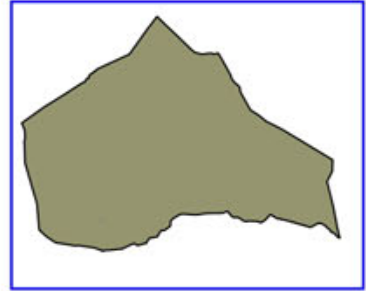
Código Seguro De Verificación:	8o0ngwOvP3GPW+Yv+mz1VA==	Estado	Fecha y hora
Firmado Por	Concepcion Pajarón Fernandez - Secretario/a Ayuntamiento Huercal Overa	Firmado	21/06/2016 13:57:07
Observaciones		Página	317/332
Url De Verificación	https://ov.dipalme.org/verifirmav2/		





Inventario municipal de caminos

IDENTIFICACIÓN	
Camino 4909096	Orden Inventario
Nombre CAMINO SIN NOMBRE	1193
Referencia catastral 04053A04909096	
Referencias catastrales afectadas:	
Epigrafe: INMUEBLES	Calificación: DOMINIO
Subepigrafe: CAMINOS RURALES	Uso: PUBLICO
DESCRIPCIÓN	
Longitud: 48.634511 Anchura: 1.556541 Superficie: 76	Categoría 4
Inicio:	
Final:	
Descripción:	
Otra información:	
Camino afectado por vía pecuaria:	
Nombre vía pecuaria:	
Observaciones:	





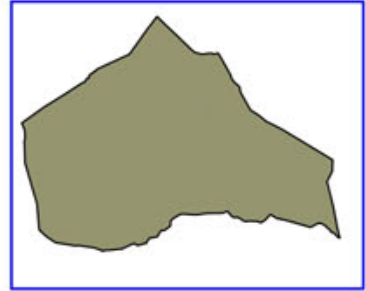
Código Seguro De Verificación:	8o0ngwOvP3GPW+Yv+mz1VA==	Estado	Fecha y hora
Firmado Por	Concepcion Pajarón Fernandez - Secretario/a Ayuntamiento Huercal Overa	Firmado	21/06/2016 13:57:07
Observaciones		Página	318/332
Url De Verificación	https://ov.dipalme.org/verifirmav2/		





Inventario municipal de caminos

IDENTIFICACIÓN	
Camino 2709078	Orden Inventario
Nombre CAMINO SIN NOMBRE	1194
Referencia catastral 04053A02709078	
Referencias catastrales afectadas:	
Epigrafe: INMUEBLES	Calificación: DOMINIO
Subepigrafe: CAMINOS RURALES	Uso: PUBLICO
DESCRIPCIÓN	
Longitud: 20.45765 Anchura: 3.589810 Superficie: 73	Categoría 4
Inicio:	
Final:	
Descripción:	
Otra información:	
Camino afectado por vía pecuaria:	
Nombre vía pecuaria:	
Observaciones:	




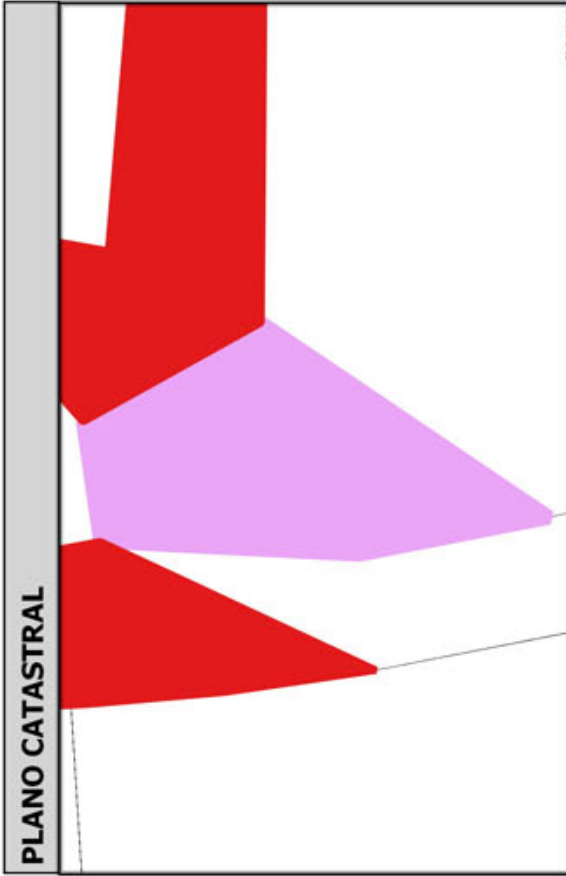
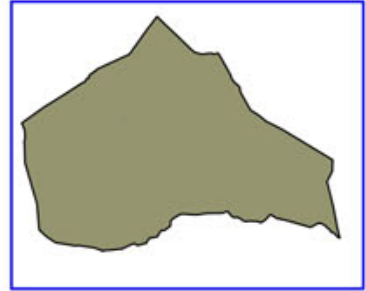
Código Seguro De Verificación:	8o0ngwOvP3GPW+Yv+mz1VA==	Estado	Fecha y hora
Firmado Por	Concepcion Pajarón Fernandez - Secretario/a Ayuntamiento Huercal Overa	Firmado	21/06/2016 13:57:07
Observaciones		Página	319/332
Url De Verificación	https://ov.dipalme.org/verifirmav2/		





Inventario municipal de caminos

IDENTIFICACIÓN	
Camino 0909161	Orden Inventario
Nombre CAMINO SIN NOMBRE	1195
Referencia catastral 04053A00909161	
Referencias catastrales afectadas:	
Epígrafe: INMUEBLES	Calificación: DOMINIO
Subepígrafe: CAMINOS RURALES	Uso: PUBLICO
DESCRIPCIÓN	
Longitud: 18.512311 Anchura: 3.797536 Superficie: 70	Categoría 4
Inicio:	
Final:	
Descripción:	
Otra información:	
Camino afectado por vía pecuaria:	
Nombre vía pecuaria:	
Observaciones:	



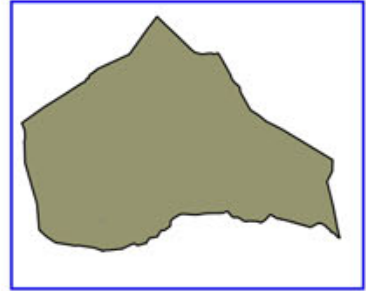
Código Seguro De Verificación:	8o0ngwOvP3GPW+Yv+mz1VA==	Estado	Fecha y hora
Firmado Por	Concepcion Pajarón Fernandez - Secretario/a Ayuntamiento Huercal Overa	Firmado	21/06/2016 13:57:07
Observaciones		Página	320/332
Url De Verificación	https://ov.dipalme.org/verifirmav2/		





Inventario municipal de caminos

IDENTIFICACIÓN	
Camino 4709035	Orden Inventario
Nombre CAMINO SIN NOMBRE	1196
Referencia catastral 04053A04709035	
Referencias catastrales afectadas:	
Epigrafe: INMUEBLES	Calificación: DOMINIO
Subepigrafe: CAMINOS RURALES	Uso: PUBLICO
DESCRIPCIÓN	
Longitud: 45.34063 Anchura: 1.546243 Superficie: 70	Categoría 4
Inicio:	
Final:	
Descripción:	
Otra información:	
Camino afectado por vía pecuaria:	
Nombre vía pecuaria:	
Observaciones:	




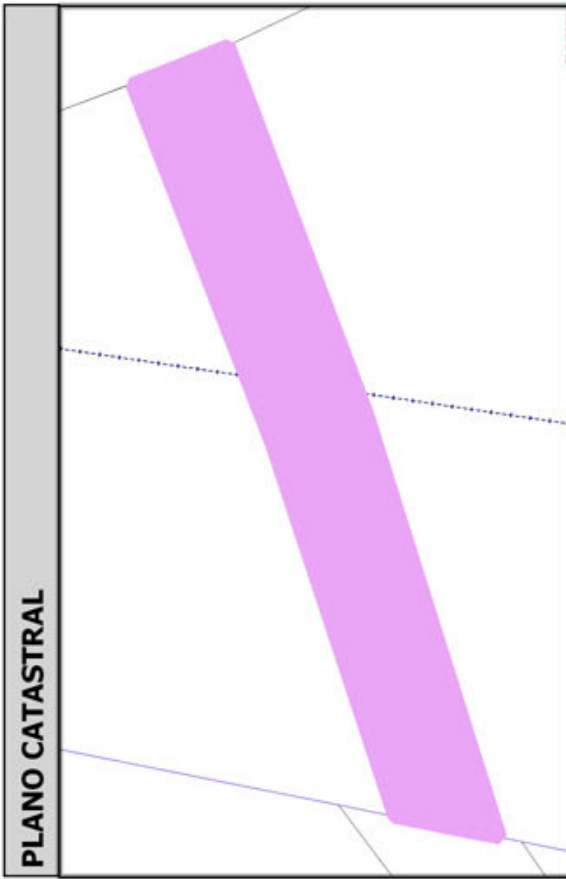
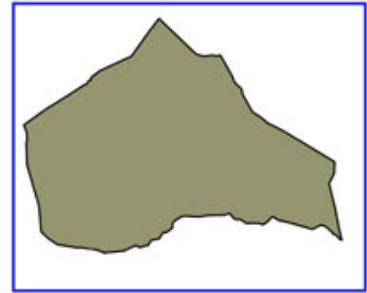
Código Seguro De Verificación:	8o0ngwOvP3GPW+Yv+mz1VA==	Estado	Fecha y hora
Firmado Por	Concepcion Pajarón Fernandez - Secretario/a Ayuntamiento Huercal Overa	Firmado	21/06/2016 13:57:07
Observaciones		Página	321/332
Url De Verificación	https://ov.dipalme.org/verifirmav2/		





Inventario municipal de caminos

IDENTIFICACIÓN	
Camino 4809048	Orden Inventario 1197
Nombre CAMINO SIN NOMBRE	
Referencia catastral 04053A04809048	
Referencias catastrales afectadas:	
Epigrafe: INMUEBLES	Calificación: DOMINIO
Subepigrafe: CAMINOS RURALES	Uso: PUBLICO
DESCRIPCIÓN	
Longitud: 26.66144 ; Anchura: 2.568528	Superficie: 68
Inicio:	Categoría 4
Final:	
Descripción:	
Otra información:	
Camino afectado por vía pecuaria:	
Nombre vía pecuaria:	
Observaciones:	




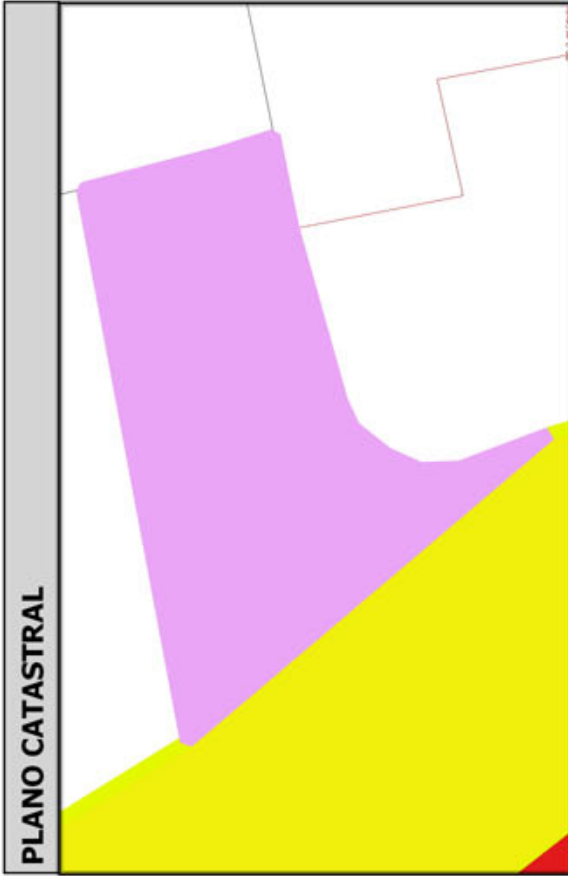
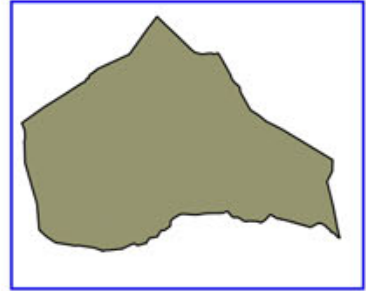
Código Seguro De Verificación:	8o0ngwOvP3GPW+Yv+mz1VA==	Estado	Fecha y hora
Firmado Por	Concepcion Pajarón Fernandez - Secretario/a Ayuntamiento Huercal Overa	Firmado	21/06/2016 13:57:07
Observaciones		Página	322/332
Url De Verificación	https://ov.dipalme.org/verifirmav2/		





Inventario municipal de caminos

IDENTIFICACIÓN	
Camino 4709019	Orden Inventario
Nombre CAMINO SIN NOMBRE	1198
Referencia catastral 04053A04709019	
Referencias catastrales afectadas:	
Epigrafe: INMUEBLES	Calificación: DOMINIO
Subepigrafe: CAMINOS RURALES	Uso: PUBLICO
DESCRIPCIÓN	
Longitud: 21.13564 ; Anchura: 3.239955	Superficie: 68
Inicio:	Categoría 4
Final:	
Descripción:	
Otra información:	
Camino afectado por vía pecuaria:	
Nombre vía pecuaria:	
Observaciones:	



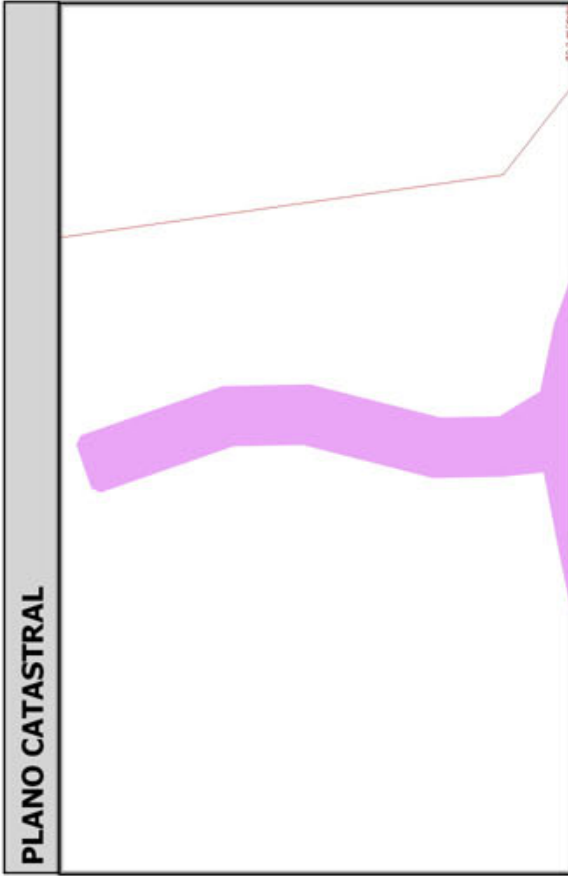
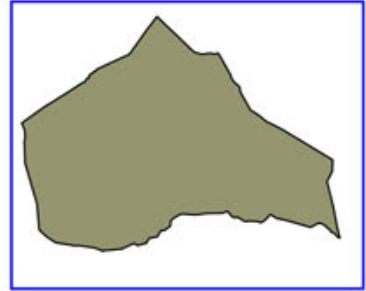
Código Seguro De Verificación:	8o0ngwOvP3GPW+Yv+mz1VA==	Estado	Fecha y hora
Firmado Por	Concepcion Pajarón Fernandez - Secretario/a Ayuntamiento Huercal Overa	Firmado	21/06/2016 13:57:07
Observaciones		Página	323/332
Url De Verificación	https://ov.dipalme.org/verifirmav2/		





Inventario municipal de caminos

IDENTIFICACIÓN	
Camino 0709070	Orden Inventario
Nombre CAMINO SIN NOMBRE	1199
Referencia catastral 04053A00709070	
Referencias catastrales afectadas:	
Epigrafe: INMUEBLES	Calificación: DOMINIO
Subepigrafe: CAMINOS RURALES	Uso: PUBLICO
DESCRIPCIÓN	
Longitud: 28.82635 Anchura: 2.284489 Superficie: 66	Categoría 4
Inicio:	
Final:	
Descripción:	
Otra información:	
Camino afectado por vía pecuaria:	
Nombre vía pecuaria:	
Observaciones:	





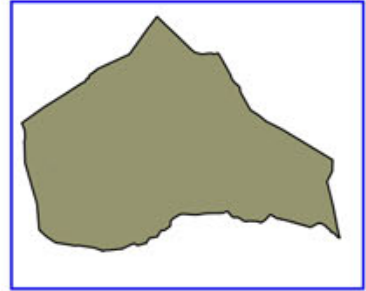
Código Seguro De Verificación:	8o0ngwOvP3GPW+Yv+mz1VA==	Estado	Fecha y hora
Firmado Por	Concepcion Pajarón Fernandez - Secretario/a Ayuntamiento Huercal Overa	Firmado	21/06/2016 13:57:07
Observaciones		Página	324/332
Url De Verificación	https://ov.dipalme.org/verifirmav2/		





Inventario municipal de caminos

IDENTIFICACIÓN	Camino 0209071 Orden Inventario 1200 Nombre CAMINO SIN NOMBRE Referencia catastral 04053A00209071 Referencias catastrales afectadas:	Epigrafe: INMUEBLES Subepigrafe: CAMINOS RURALES	Calificación: DOMINIO Uso: PUBLICO
DESCRIPCIÓN	Longitud: 32.68023 Anchura: 1.972961 Superficie: 64 ...	Inicio: Final: Descripción:	Categoría 4
Otra información:	Camino afectado por vía pecuaria: Nombre vía pecuaria: Observaciones:		



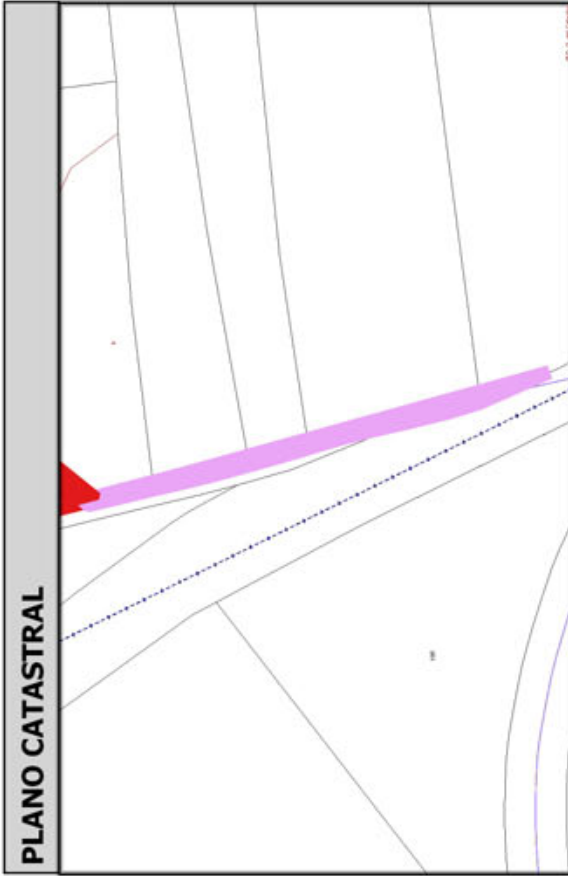
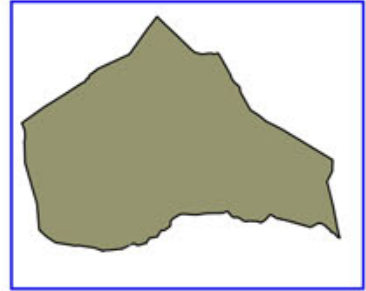
Código Seguro De Verificación:	8o0ngwOvP3GPW+Yv+mz1VA==	Estado	Fecha y hora
Firmado Por	Concepcion Pajarón Fernandez - Secretario/a Ayuntamiento Huercal Overa	Firmado	21/06/2016 13:57:07
Observaciones		Página	325/332
Url De Verificación	https://ov.dipalme.org/verifirmav2/		





Inventario municipal de caminos

IDENTIFICACIÓN	
Camino 4509033	Orden Inventario
Nombre CAMINO SIN NOMBRE	1201
Referencia catastral 04053A04509033	
Referencias catastrales afectadas:	
Epigrafe: INMUEBLES	Calificación: DOMINIO
Subepigrafe: CAMINOS RURALES	Uso: PUBLICO
DESCRIPCIÓN	
Longitud: 60.52035 ; Anchura: 1.062631	Superficie: 64
Inicio:	Categoría 4
Final:	
Descripción:	
Otra información:	
Camino afectado por vía pecuaria:	
Nombre vía pecuaria:	
Observaciones:	




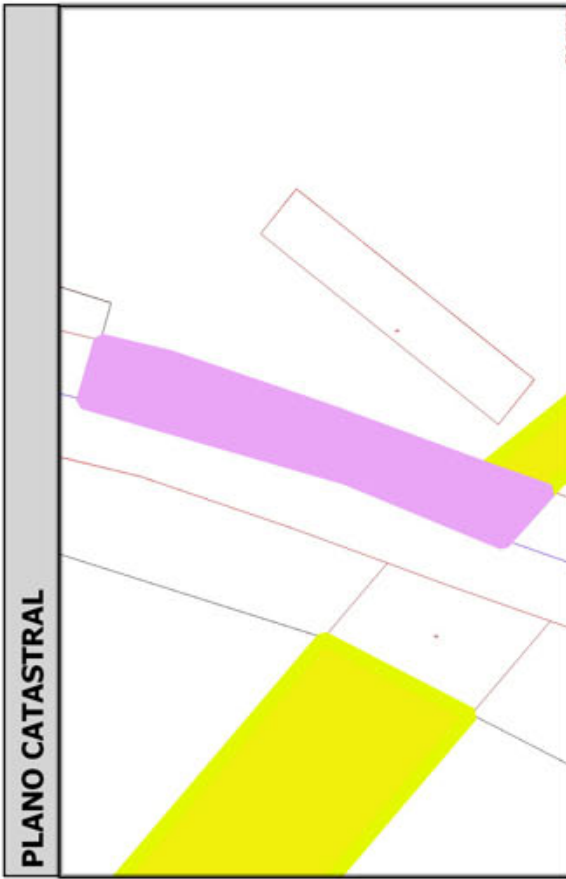
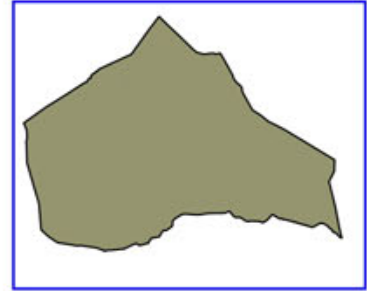
Código Seguro De Verificación:	8o0ngwOvP3GPW+Yv+mz1VA==	Estado	Fecha y hora
Firmado Por	Concepcion Pajarón Fernandez - Secretario/a Ayuntamiento Huercal Overa	Firmado	21/06/2016 13:57:07
Observaciones		Página	326/332
Url De Verificación	https://ov.dipalme.org/verifirmav2/		





Inventario municipal de caminos

IDENTIFICACIÓN	
Camino 1409040	Orden Inventario 1202
Nombre CAMINO SIN NOMBRE	
Referencia catastral 04053A01409040	
Referencias catastrales afectadas:	
Epígrafe: INMUEBLES	Calificación: DOMINIO
Subepígrafe: CAMINOS RURALES	Uso: PUBLICO
DESCRIPCIÓN	
Longitud: 24.72837 ; Anchura: 2.559480	Superficie: 63
Inicio:	Categoría 4
Final:	
Descripción:	
Otra información:	
Camino afectado por vía pecuaria:	
Nombre vía pecuaria:	
Observaciones:	




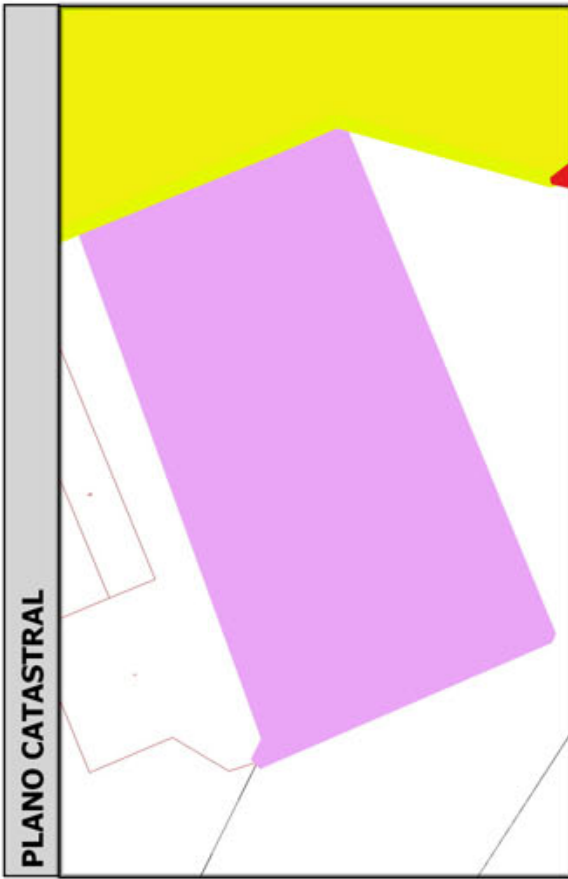
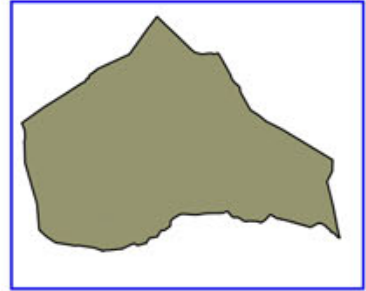
Código Seguro De Verificación:	8o0ngwOvP3GPW+Yv+mz1VA==	Estado	Fecha y hora
Firmado Por	Concepcion Pajarón Fernandez - Secretario/a Ayuntamiento Huercal Overa	Firmado	21/06/2016 13:57:07
Observaciones		Página	327/332
Url De Verificación	https://ov.dipalme.org/verificarmav2/		





Inventario municipal de caminos

IDENTIFICACIÓN	
Camino 4701576	Orden Inventario
Nombre CAMINO SIN NOMBRE	1203
Referencia catastral 04053A04701576	
Referencias catastrales afectadas:	
Epigrafe: INMUEBLES	Calificación: DOMINIO
Subepigrafe: CAMINOS RURALES	Uso: PUBLICO
DESCRIPCIÓN	
Longitud: 16.13462 Anchura: 3.505887 Superficie: 57	Categoría 4
Inicio:	
Final:	
Descripción:	
Otra información:	
Camino afectado por vía pecuaria:	
Nombre vía pecuaria:	
Observaciones:	




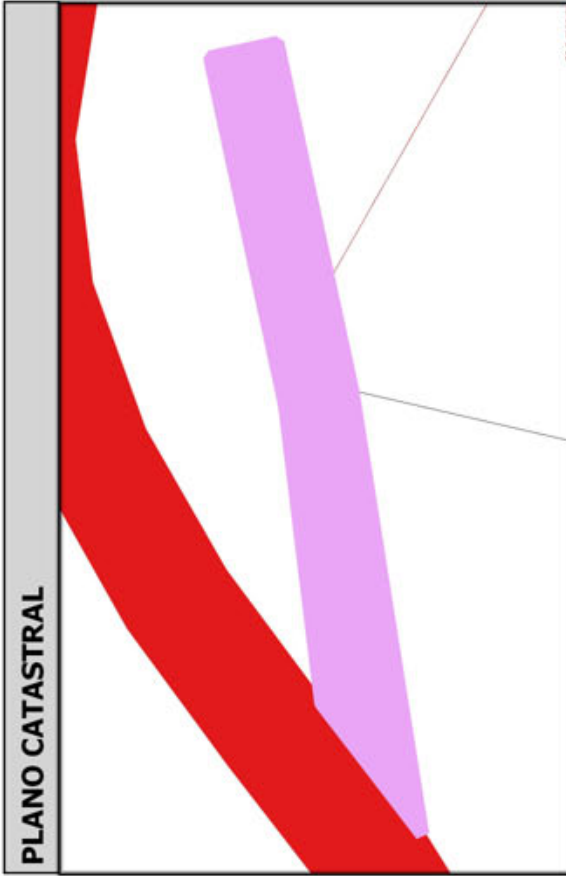
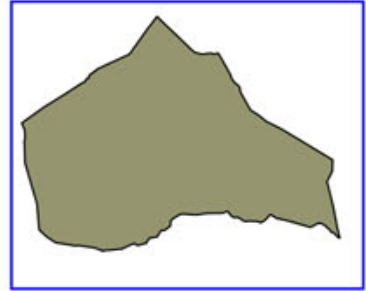
Código Seguro De Verificación:	8o0ngwOvP3GPW+Yv+mz1VA==	Estado	Fecha y hora
Firmado Por	Concepcion Pajarón Fernandez - Secretario/a Ayuntamiento Huercal Overa	Firmado	21/06/2016 13:57:07
Observaciones		Página	328/332
Url De Verificación	https://ov.dipalme.org/verifirmav2/		





Inventario municipal de caminos

IDENTIFICACIÓN	
Camino 0609053	Orden Inventario
Nombre CAMINO SIN NOMBRE	1204
Referencia catastral 04053A00609053	
Referencias catastrales afectadas:	
Epígrafe: INMUEBLES	Calificación: DOMINIO
Subepígrafe: CAMINOS RURALES	Uso: PUBLICO
DESCRIPCIÓN	
Longitud: 27.36961 Anchura: 2.009568 Superficie: 55	Categoría 4
Inicio:	
Final:	
Descripción:	
Otra información:	
Camino afectado por vía pecuaria:	
Nombre vía pecuaria:	
Observaciones:	



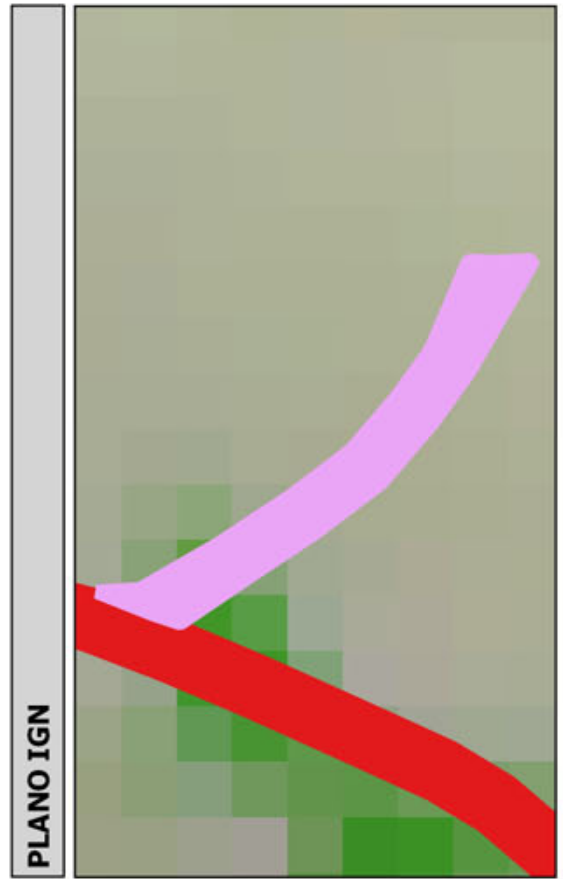
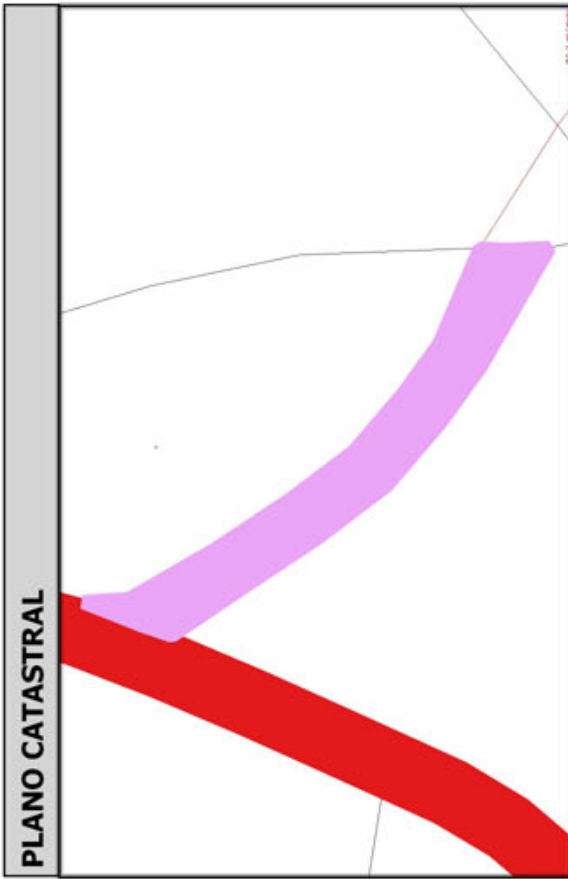
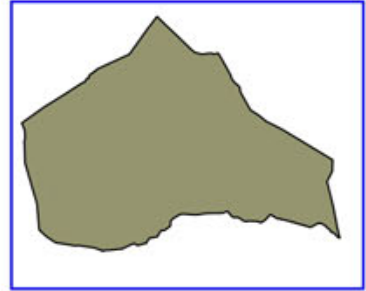
Código Seguro De Verificación:	8o0ngwOvP3GPW+Yv+mz1VA==	Estado	Fecha y hora
Firmado Por	Concepcion Pajarón Fernandez - Secretario/a Ayuntamiento Huercal Overa	Firmado	21/06/2016 13:57:07
Observaciones		Página	329/332
Url De Verificación	https://ov.dipalme.org/verifirmav2/		





Inventario municipal de caminos

IDENTIFICACIÓN	
Camino 0209066	Orden Inventario
Nombre CAMINO SIN NOMBRE	1206
Referencia catastral 04053A00209066	
Referencias catastrales afectadas:	
Epigrafe: INMUEBLES	Calificación: DOMINIO
Subepigrafe: CAMINOS RURALES	Uso: PUBLICO
DESCRIPCIÓN	
Longitud: 26.91065f Anchura: 1.813435 Superficie: 49	Categoría 4
Inicio:	
Final:	
Descripción:	
Otra información:	
Camino afectado por vía pecuaria:	
Nombre vía pecuaria:	
Observaciones:	




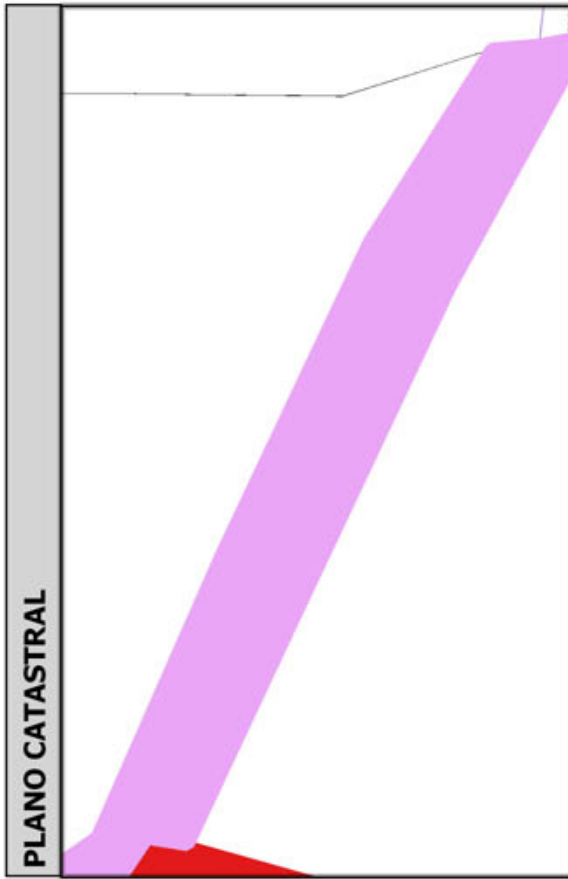
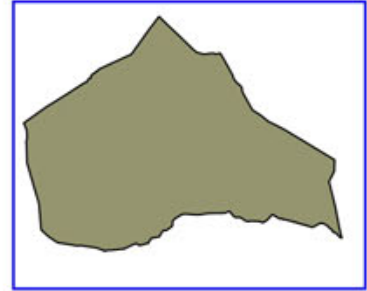
Código Seguro De Verificación:	8o0ngwOvP3GPW+Yv+mz1VA==	Estado	Fecha y hora
Firmado Por	Concepcion Pajarón Fernandez - Secretario/a Ayuntamiento Huercal Overa	Firmado	21/06/2016 13:57:07
Observaciones		Página	330/332
Url De Verificación	https://ov.dipalme.org/verificarmav2/		





Inventario municipal de caminos

IDENTIFICACIÓN	
Camino 0709072	Orden Inventario
Nombre CAMINO SIN NOMBRE	1207
Referencia catastral 04053A00709072	
Referencias catastrales afectadas:	
Epígrafe: INMUEBLES	Calificación: DOMINIO
Subepígrafe: CAMINOS RURALES	Uso: PUBLICO
DESCRIPCIÓN	
Longitud: 32.835331 Anchura: 1.493448 Superficie: 49 Categoría 4	
Inicio:	
Final:	
Descripción:	
Otra información:	
Camino afectado por vía pecuaria:	
Nombre vía pecuaria:	
Observaciones:	




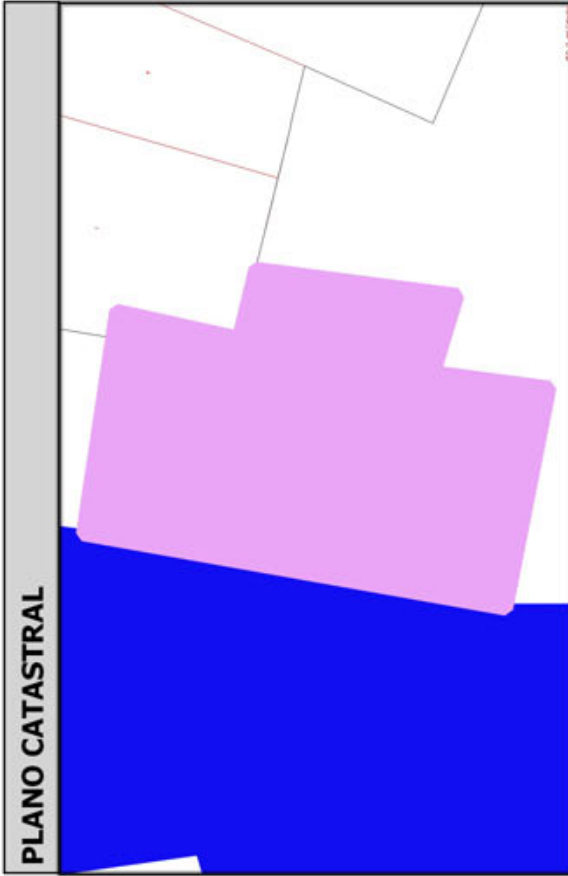
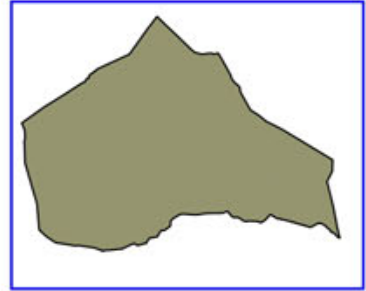
Código Seguro De Verificación:	8o0ngwOvP3GPW+Yv+mz1VA==	Estado	Fecha y hora
Firmado Por	Concepcion Pajarón Fernandez - Secretario/a Ayuntamiento Huercal Overa	Firmado	21/06/2016 13:57:07
Observaciones		Página	331/332
Url De Verificación	https://ov.dipalme.org/verificarmav2/		





Inventario municipal de caminos

IDENTIFICACIÓN	
Camino WG9314S	Orden Inventario 1208
Nombre CAMINO SIN NOMBRE	
Referencia catastral 1643708WG9314S	
Referencias catastrales afectadas:	
Epígrafe: INMUEBLES	Calificación: DOMINIO
Subepígrafe: CAMINOS RURALES	Uso: PUBLICO
DESCRIPCIÓN	
Longitud: 15.494611 Anchura: 3.172909 Superficie: 49	Categoría 4
Inicio:	
Final:	
Descripción:	
Otra información:	
Camino afectado por vía pecuaria:	
Nombre vía pecuaria:	
Observaciones:	



Código Seguro De Verificación:	8o0ngwOvP3GPW+Yv+mz1VA==	Estado	Fecha y hora
Firmado Por	Concepcion Pajarón Fernandez - Secretario/a Ayuntamiento Huercal Overa	Firmado	21/06/2016 13:57:07
Observaciones		Página	332/332
Url De Verificación	https://ov.dipalme.org/verifirmav2/		

